



ПРАВИТЕЛЬСТВО ИВАНОВСКОЙ ОБЛАСТИ

ПОСТАНОВЛЕНИЕ

от 20.07.2020 № 336 -п

г. Иваново

**О внесении изменений в постановление
Правительства Ивановской области от 30.10.2015 № 505-п
«О парке культуры и отдыха Ивановской области
«Парк культуры и отдыха имени В.Я. Степанова»**

В соответствии с Федеральным законом от 14.03.1995 № 33-ФЗ «Об особо охраняемых природных территориях», Законом Ивановской области от 06.05.2011 № 39-ОЗ «Об особо охраняемых природных территориях в Ивановской области» Правительство Ивановской области **п о с т а н о в л я е т**:

1. Внести в постановление Правительства Ивановской области от 30.10.2015 № 505-п «О парке культуры и отдыха Ивановской области «Парк культуры и отдыха имени В.Я. Степанова» следующие изменения:

в приложении к постановлению:

1.1. Раздел 3 изложить в следующей редакции:

«3. Сведения о площади, описание местонахождения и границ особо охраняемой природной территории, карта (схема) границ особо охраняемой природной территории	Площадь ООПТ составляет 721360 кв. м +/- 297 кв. м. ООПТ является парком культуры и отдыха в г. Иваново, который создан на основе естественного лесного массива и усадебного парка фабрикантов Гарелиных. В состав ООПТ входят парк и участок р. Уводь, прилегающий к парку. Описание границ ООПТ (описание местоположения границ ООПТ со сведениями о границах ООПТ, содержащими графическое описание местоположения границ ООПТ, перечень координат характерных точек границ ООПТ в системе координат Иваново) приведено в приложении 1 к Положению о парке культуры и отдыха Ивановской области»
---	--

	<p>Участок располагается в юго-восточной части ООПТ, имеет прямоугольную форму. Географические координаты центра участка: N 57°01'05", E 40°56'37".</p> <p>Площадь зоны - 5666 кв. м +/- 24 кв. м.</p> <p>4. Зона акватории р. Уводь.</p> <p>Зона находится в южной части парка.</p> <p>Площадь зоны - 148306 кв. м +/- 135 кв. м</p> <p>Описание границ функциональных зон ООПТ (описание местоположения границ функциональных зон ООПТ со сведениями о границах функциональных зон ООПТ, содержащими графическое описание местоположения границ функциональных зон ООПТ, перечень координат характерных точек границ ООПТ в системе координат Иваново) приведено в приложении 1 к Положению о парке культуры и отдыха Ивановской области»</p>
--	---

1.3. В разделе 7:

1.3.1. В подпункте 1 пункта 2.2 подраздела 2 слово «соревнований,» исключить.

1.3.2. Дополнить подразделом 3 следующего содержания:

«3. Основные виды разрешенного использования земельных участков, расположенных в границах ООПТ, применительно к каждой функциональной зоне ООПТ, предельные параметры разрешенного строительства, реконструкции объектов капитального строительства, расположенных в границах ООПТ, применительно к зонам массового активного отдыха и тихого отдыха ООПТ, приведены в приложении 3 к Положению о парке культуры и отдыха Ивановской области.

1.4. Приложение 1 к Положению о парке культуры и отдыха Ивановской области изложить в новой редакции согласно приложению 1 к настоящему постановлению.

1.5. Дополнить приложением 3 согласно приложению 2 к настоящему постановлению.

2. Настоящее постановление вступает в силу через 10 дней после дня его официального опубликования.

Губернатор
Ивановской области



С.С. Воскресенский

1.2. Раздел 6 изложить в следующей редакции:

<p>«6. Сведения о функциональном зонировании особо охраняемой природной территории, целевом назначении и границах функциональных зон</p>	<p>В границах ООПТ установлены 4 функциональные зоны.</p> <p>1. Зона массового активного отдыха.</p> <p>Зона включает партерную часть парка, детскую площадку, аттракционы, каток, кафе, территорию с административными зданиями и хозяйственными постройками, специально оборудованный пляж со спасательной службой и лодочной станцией. Зона занимает восточную часть парка.</p> <p>Площадь зоны - 246741 кв. м +/- 174 кв. м. Географические координаты центра зоны: N 57°01'14", E 40°56'36".</p> <p>2. Зона тихого отдыха.</p> <p>Зона занимает западную и южную части парка. Зона состоит из двух частей - западного участка парка и участка, прилегающего к р. Уводь с южной стороны.</p> <p>Площадь зоны - 320647 кв. м +/- 163 кв. м. Географические координаты центра зоны: N 57°01'14", E 40°56'11".</p> <p>3. Зона резерватов (зона регулируемого посещения).</p> <p>Зона включает три участка:</p> <p>1) участок старовозрастного коренного сосняка.</p> <p>Участок является местом гнездования редких видов птиц и произрастания типичных лесных видов растений.</p> <p>Участок расположен в северо-западной части ООПТ к западу от границы бывшего наркологического диспансера. Географические координаты центра участка: N 57°01'23", E 40°56'15";</p> <p>2) участок злаково-разнотравного луга на склоне берега р. Уводь с участием редких видов растений.</p> <p>Участок расположен в западной части ООПТ, имеет прямоугольную форму. Географические координаты центра участка: N 57°01'15", E 40°55'55";</p> <p>3) заболоченный ольшаник в притеррасной части поймы р. Уводь.</p>
--	--

Приложение 1 к постановлению
Правительства Ивановской области
от 20.07.2020 № 336 -п

Приложение 1 к Положению
о парке культуры и отдыха
Ивановской области

Описание местоположения границ

1. Описание местоположения границ

Парк культуры и отдыха Ивановской области
«Парк культуры и отдыха имени В.Я. Степанова»
(наименование объекта, местоположение границ которого описано
(далее - объект))

Раздел 1

Сведения об объекте		
№ п/п	Характеристики объекта	Описание характеристик
1	2	3
1	Местоположение объекта	Ивановская область, городской округ Иваново, г. Иваново
2	Площадь объекта +/- величина погрешности определения площади (P +/- Дельта P)	721360 кв. м +/- 297 кв. м
3	Иные характеристики объекта	<p>1. Допустимые виды использования объекта и организация рекреационной деятельности на территории объекта.</p> <p>1.1. В зоне массового активного отдыха допускаются следующие виды использования объекта:</p> <p>1) рекреационные (отдых, прогулки, занятия спортом);</p> <p>2) культурно-массовые (проведение праздников, конкурсов, народных гуляний, соревнований, слетов);</p> <p>3) эколого-просветительские;</p>

		<p>4) научные; 5) учебные; 6) природоохранные (сохранение биоразнообразия живых организмов, обеспечение условий местообитания редких видов растений, животных, грибов, занесенных в Красную книгу Российской Федерации и Красную книгу Ивановской области); 7) катание на лыжах, санках; 8) работа аттракционов, кафе, нестационарных объектов уличной торговли, общественного питания; 9) фотографирование и видеосъемка животных, растений, ландшафтов, занятия живописью; 10) установка контейнеров для сбора и хранения мусора; 11) реконструкция существующих объектов капитального строительства; 12) выкашивание травостоя; 13) применение минеральных удобрений, связанное с благоустройством территории; 14) благоустройство территории с учетом допустимых видов использования объекта, указанных в подпунктах 1 - 13 подпункта 1.1 пункта 1 подраздела 3 «Иные характеристики объекта» настоящего раздела, и соблюдением действующего законодательства.</p> <p>1.2. В зоне тихого отдыха допускаются следующие виды использования объекта:</p> <p>1) рекреационные (прогулки по имеющимся дорожкам и тропинкам, занятия оздоровительной физкультурой); 2) проведение соревнований; 3) эколого-просветительские; 4) научные; 5) учебные; 6) природоохранные (сохранение</p>
--	--	--

биоразнообразия живых организмов, обеспечение условий местообитания редких видов растений, животных, грибов, занесенных в Красную книгу Российской Федерации и Красную книгу Ивановской области);

7) катание на лыжах, санках;

8) фотографирование и видеосъемка животных, растений, ландшафтов, занятия живописью;

9) реконструкция существующих объектов капитального строительства;

10) выкашивание травостоя;

11) применение минеральных удобрений, связанное с благоустройством территории;

12) благоустройство территории с учетом допустимых видов использования объекта, указанных в подпунктах 1 - 11 подпункта 1.2 пункта 1 подраздела 3 «Иные характеристики объекта» настоящего раздела, и соблюдением действующего законодательства.

1.3. В зоне резерватов (зона регулируемого посещения) допускаются следующие виды использования объекта:

1) **эколого-просветительские;**

2) научные;

3) учебные;

4) природоохранные (сохранение биоразнообразия живых организмов, обеспечение условий местообитания редких видов растений, животных, грибов, занесенных в Красную книгу Российской Федерации и Красную книгу Ивановской области);

5) фотографирование и видеосъемка животных, растений, ландшафтов.

1.4. В зоне акватории р. Уводь допускаются следующие виды использования объекта:

1) рекреационные (отдых,

		<p>занятия спортом, купание);</p> <p>2) эколого-просветительские;</p> <p>3) научные;</p> <p>4) учебные;</p> <p>5) природоохранные (сохранение биоразнообразия живых организмов, обеспечение условий местообитания редких видов растений, животных, грибов, занесенных в Красную книгу Российской Федерации и Красную книгу Ивановской области);</p> <p>6) катание на лодках;</p> <p>7) любительское рыболовство при строгом соблюдении принятых в Российской Федерации правил рыболовства;</p> <p>8) фотографирование и видеосъемка животных, растений, ландшафтов;</p> <p>9) очистка р. Уводь от водной растительности;</p> <p>10) ручное выкашивание травостоя.</p> <p>1.5. В целях организации рекреационной деятельности, в том числе культурно-досуговой, физкультурно-оздоровительной и спортивной, земельные участки в соответствующих территориальных зонах объекта могут предоставляться гражданам и юридическим лицам в соответствии с земельным законодательством.</p> <p>При осуществлении собственниками, владельцами, пользователями земельных участков, находящихся на территории объекта, рекреационной деятельности, в том числе культурно-досуговой, физкультурно-оздоровительной и спортивной деятельности, они обязаны:</p> <p>соблюдать режим особой охраны объекта;</p> <p>обеспечивать чистоту и порядок на территории объекта;</p>
--	--	--

		<p>содержать зеленые насаждения в надлежащем состоянии;</p> <p>содержать зону акватории р. Уводь объекта в надлежащем состоянии;</p> <p>обеспечивать безопасное функционирование объектов культурно-досугового назначения, в том числе аттракционов и пляжей;</p> <p>обеспечивать пожарную безопасность.</p> <p>2. Запреты и ограничения на территории объекта.</p> <p>2.1. На всей территории объекта запрещаются:</p> <ol style="list-style-type: none"> 1) строительство объектов капитального строительства; 2) проезд, стоянка транспортных средств, за исключением транспортных средств, необходимых для эксплуатации объекта, устранения аварий и спасения терпящих бедствие; 3) мойка транспортных средств; 4) стирка; 5) обустройство проезжих дорог; 6) повреждение, рубка отдельных деревьев и кустарников (кроме рубок по согласованию с исполнительным органом государственной власти Ивановской области, уполномоченным в сфере организации, охраны и функционирования особо охраняемых природных территорий регионального значения); 7) разведение костров; 8) разбивка палаток и устройство мест для пикников; 9) пастьба, отдых, прогон скота; 10) выкапывание ям, растений; 11) сбор растений; 12) оставление отходов производства и потребления; 13) сжигание опавшей листвы и сгребание опавшей листвы, за
--	--	---

		<p>исключением сгребания с участков объекта, прилегающих к объектам инфраструктуры в зонах массового активного отдыха, тихого отдыха объекта, сметания с дорожек и тропинок;</p> <p>14) применение ядохимикатов, кроме мероприятий в целях обеспечения санитарно-эпидемиологического благополучия населения, борьбы с насекомыми-вредителями, патогенными микроорганизмами, включая профилактические мероприятия, в зонах массового активного отдыха, тихого отдыха объекта с соблюдением действующего законодательства;</p> <p>15) установка рекламных щитов.</p> <p>2.2. Также запрещаются:</p> <p>1) проведение культурно-массовых мероприятий (проведение праздников, конкурсов, народных гуляний, слетов) в зонах тихого отдыха, резерватов (регулируемого посещения) объекта;</p> <p>2) включение звукопроизводящих устройств в зонах тихого отдыха, резерватов (регулируемого посещения) объекта;</p> <p>3) прогулки вне имеющихся дорожек и тропинок в зоне тихого отдыха объекта;</p> <p>4) организация пляжей, работа аттракционов и кафе, нестационарных объектов уличной торговли, общественного питания, установка контейнеров для сбора и хранения мусора в зонах тихого отдыха и резерватов (регулируемого посещения) объекта;</p> <p>5) в зоне резерватов (регулируемого посещения) объекта - все виды деятельности, за исключением допустимых видов использования, указанных в подпункте</p>
--	--	---

		<p>1.3 пункта 1 подраздела 3 «Иные характеристики объекта» настоящего раздела, а также прогулки, выкашивание травостоя, применение ядохимикатов, минеральных удобрений;</p> <p>б) использование моторизованных маломерных судов, кроме транспортных средств органов государственной власти, осуществляющих охрану объекта, и транспортных средств, используемых при выполнении научно-исследовательских работ, включая мониторинг, по согласованию с исполнительным органом государственной власти Ивановской области, уполномоченным в сфере организации, охраны и функционирования особо охраняемых природных территорий регионального значения, а также для спасения терпящих бедствие на воде в зоне акватории р. Уводь объекта</p>
--	--	---

Раздел 2

Сведения о местоположении границ объекта					
1. Система координат Иваново					
2. Сведения о характерных точках границ объекта					
Обозначение характерных точек границ	Координаты, м		Метод определения координат характерной точки	Средняя квадратическая погрешность положения характерной точки (Mt), м	Описание обозначения точки на местности (при наличии)
	X	Y			
1	2	3	4	5	6
1	3255.29	-2715.00	Аналитический метод	0.20	-
2	3304.76	-2656.65	Аналитический метод	0.20	-
3	3398.39	-2587.49	Аналитический метод	0.10	-
4	3493.94	-2501.44	Аналитический метод	0.10	-
5	3594.27	-2431.47	Аналитический метод	0.30	-
6	3580.79	-2396.76	Аналитический метод	0.10	-
7	3571.76	-2374.78	Аналитический метод	0.10	-
8	3571.25	-2348.53	Аналитический метод	0.30	-
9	3480.60	-2245.76	Аналитический метод	0.30	-
10	3486.17	-2239.35	Аналитический метод	0.10	-
11	3490.70	-2234.11	Аналитический метод	0.10	-
12	3477.99	-2219.25	Аналитический метод	0.10	-
13	3471.93	-2225.53	Аналитический метод	0.10	-

14	3462.57	-2228.09	Аналитический метод	0.30	-
15	3416.86	-2178.18	Аналитический метод	0.30	-
16	3352.57	-2103.26	Аналитический метод	0.30	-
17	3292.78	-2035.24	Аналитический метод	0.30	-
18	3257.12	-1990.45	Аналитический метод	0.30	-
19	3173.14	-1878.98	Аналитический метод	0.30	-
20	3170.00	-1881.45	Аналитический метод	0.30	-
21	3146.40	-1841.09	Аналитический метод	0.30	-
22	3156.60	-1834.77	Аналитический метод	0.30	-
23	3085.24	-1723.43	Аналитический метод	0.30	-
24	3074.14	-1733.26	Аналитический метод	0.10	-
25	3053.40	-1751.64	Аналитический метод	0.10	-
26	3053.02	-1750.82	Аналитический метод	0.10	-
27	3046.12	-1754.01	Аналитический метод	0.10	-
28	3024.24	-1763.97	Аналитический метод	0.10	-
29	3017.50	-1766.99	Аналитический метод	0.10	-
30	3017.64	-1767.31	Аналитический метод	0.10	-
31	3014.43	-1767.07	Аналитический метод	0.10	-
32	3010.27	-1770.36	Аналитический метод	0.30	-
33	3036.54	-1828.45	Аналитический метод	0.30	-
34	3020.32	-1883.71	Аналитический метод	0.30	-
35	3007.38	-1883.07	Аналитический метод	0.30	-

36	3007.78	-1888.14	Аналитический метод	0.10	-
37	3007.24	-1891.74	Аналитический метод	0.10	-
38	2903.76	-1939.20	Аналитический метод	0.10	-
39	2921.33	-1970.15	Аналитический метод	0.10	-
40	2907.01	-1978.71	Аналитический метод	0.10	-
41	2881.15	-1994.60	Аналитический метод	0.10	-
42	2879.95	-1994.60	Аналитический метод	0.10	-
43	2878.74	-1994.60	Аналитический метод	0.10	-
44	2826.43	-2019.24	Аналитический метод	0.10	-
45	2804.19	-2028.99	Аналитический метод	0.10	-
46	2806.04	-2050.03	Аналитический метод	0.10	-
47	2799.21	-2059.28	Аналитический метод	0.10	-
48	2780.28	-2070.04	Аналитический метод	0.10	-
49	2727.02	-2100.87	Аналитический метод	0.10	-
50	2713.31	-2076.51	Аналитический метод	0.10	-
51	2704.21	-2081.37	Аналитический метод	0.10	-
52	2670.24	-2116.05	Аналитический метод	0.10	-
53	2616.04	-2171.38	Аналитический метод	0.10	-
54	2614.93	-2172.51	Аналитический метод	0.10	-
55	2510.94	-2239.17	Аналитический метод	0.10	-
56	2522.65	-2382.14	Аналитический метод	0.10	-
57	2581.21	-2417.93	Аналитический метод	0.10	-

58	2585.23	-2422.91	Аналитический метод	0.10	-
59	2587.92	-2438.93	Аналитический метод	0.10	-
60	2588.40	-2441.30	Аналитический метод	0.10	-
61	2596.70	-2447.10	Аналитический метод	0.10	-
62	2604.08	-2454.88	Аналитический метод	0.10	-
63	2616.19	-2467.65	Аналитический метод	0.10	-
64	2619.24	-2492.62	Аналитический метод	0.10	-
65	2610.52	-2496.24	Аналитический метод	0.10	-
66	2619.93	-2675.89	Аналитический метод	0.10	-
67	2627.93	-2695.68	Аналитический метод	0.30	-
68	2634.59	-2712.16	Аналитический метод	0.30	-
69	2654.34	-2761.04	Аналитический метод	0.10	-
70	2656.00	-2761.56	Аналитический метод	0.10	-
71	2668.26	-2783.03	Аналитический метод	0.10	-
72	2690.65	-2819.49	Аналитический метод	0.10	-
73	2714.61	-2831.96	Аналитический метод	0.10	-
74	2744.70	-2831.81	Аналитический метод	0.10	-
75	2773.02	-2805.87	Аналитический метод	0.10	-
76	2798.06	-2829.22	Аналитический метод	0.10	-
77	2827.73	-2827.70	Аналитический метод	0.10	-
78	2841.85	-2844.07	Аналитический метод	0.10	-
79	2837.82	-2857.32	Аналитический метод	0.10	-

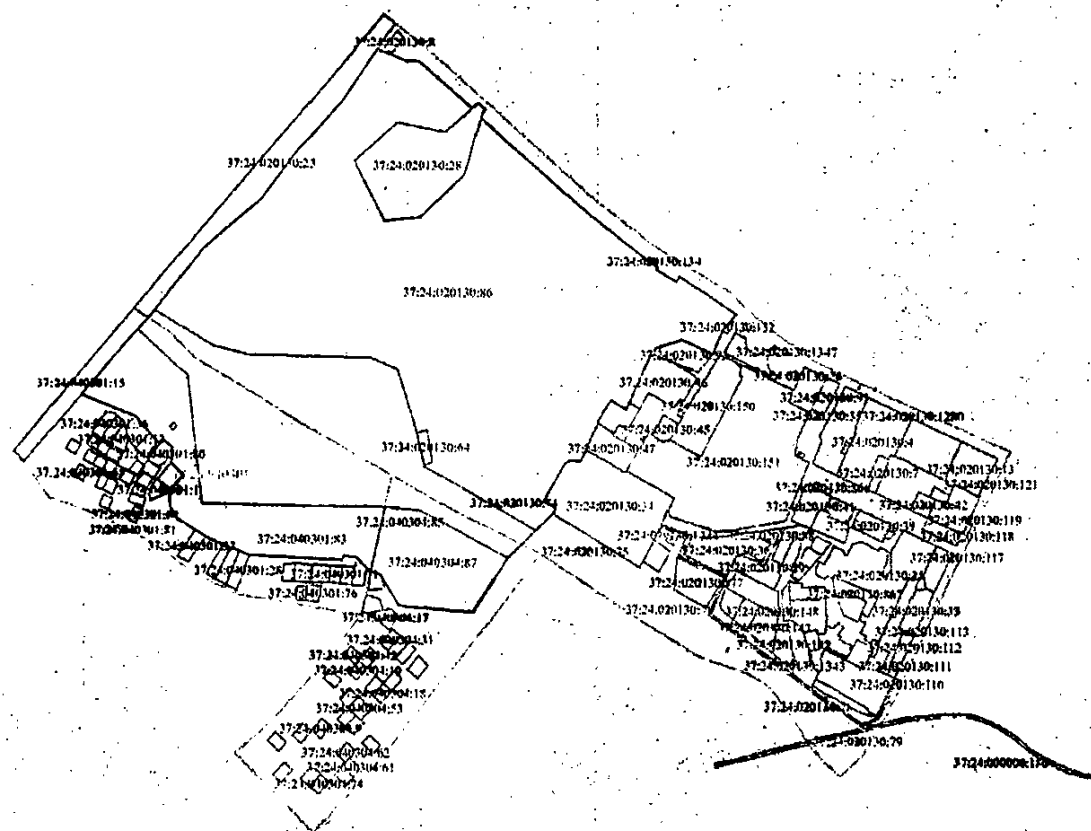
80	2887.67	-2901.33	Аналитический метод	0.10	-
81	2927.75	-3008.06	Аналитический метод	0.30	-
82	3037.08	-2912.81	Аналитический метод	0.10	-
83	3052.90	-2897.62	Аналитический метод	0.30	-
84	3074.54	-2876.85	Аналитический метод	0.20	-
85	3089.80	-2864.61	Аналитический метод	0.10	-
86	3210.21	-2768.16	Аналитический метод	0.10	-
1	3255.29	-2715.00	Аналитический метод	0.20	-

3. Сведения о характерных точках части (частей) границы объекта

Обозначение характерных точек части границы	Координаты, м		Метод определения координат характерной точки	Средняя квадратическая погрешность положения характерной точки (Mt), м	Описание обозначения точки на местности (при наличии)
	X	Y			
1	2	3	4	5	6
-	-	-	-	-	-

Раздел 4

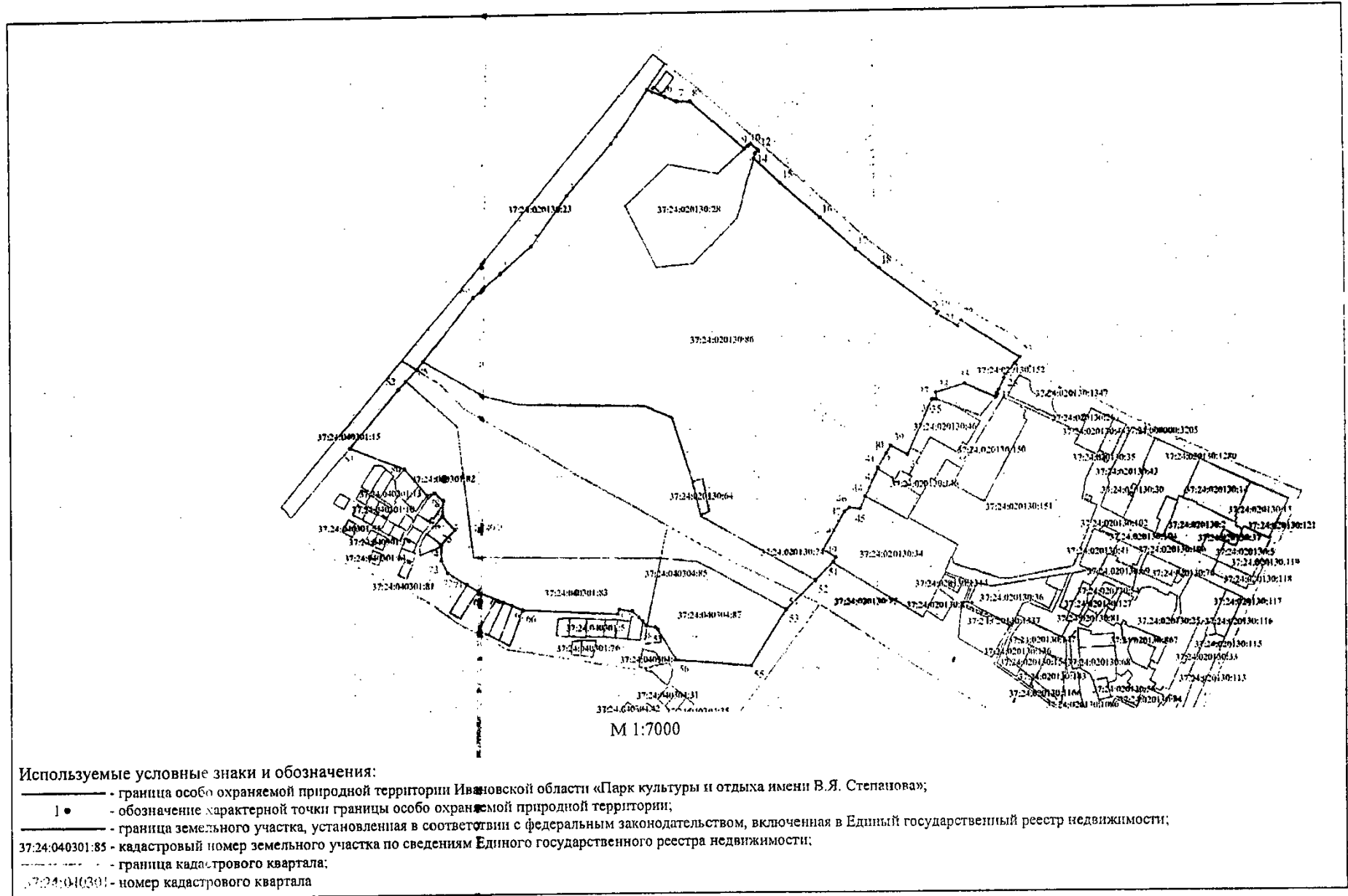
План границ объекта



М 1:10000

Используемые условные знаки и обозначения:

- граница особо охраняемой природной территории Ивановской области «Парк культуры и отдыха имени В.Я. Степанова»;
- граница земельного участка, установленная в соответствии с федеральным законодательством, включенная в Единый государственный реестр недвижимости;
- 37:24:040301:85 - кадастровый номер земельного участка по сведениям Единого государственного реестра недвижимости;
- граница кадастрового квартала;
- 37:24:040301 - номер кадастрового квартала



2. Описание местоположения границ

Парк культуры и отдыха Ивановской области
«Парк культуры и отдыха имени В.Я. Степанова»
(зона массового активного отдыха)
(наименование объекта, местоположение границ которого описано
(далее - объект))

Раздел 1

Сведения об объекте		
№ п/п	Характеристики объекта	Описание характеристик
1	2	3
1	Местоположение объекта	Ивановская область, городской округ Иваново, г. Иваново
2	Площадь объекта +/- величина погрешности определения площади (P +/- Дельта P)	246741 кв. м +/- 174 кв. м
3	Иные характеристики объекта	<p>1. В зоне массового активного отдыха допускаются следующие виды использования парка культуры и отдыха Ивановской области «Парк культуры и отдыха имени В.Я. Степанова» (далее - Парк):</p> <p>1) рекреационные (отдых, прогулки, занятия спортом);</p> <p>2) культурно-массовые (проведение праздников, конкурсов, народных гуляний, соревнований, слетов);</p> <p>3) эколого-просветительские;</p> <p>4) научные;</p> <p>5) учебные;</p> <p>6) природоохранные (сохранение биоразнообразия живых организмов, обеспечение условий местообитания редких видов растений, животных, грибов, занесенных в Красную книгу Российской Федерации и Красную книгу Ивановской области);</p> <p>7) катание на лыжах, санках;</p>

		<p>8) работа аттракционов, кафе, нестационарных объектов уличной торговли, общественного питания;</p> <p>9) фотографирование и видеосъемка животных, растений, ландшафтов, занятия живописью;</p> <p>10) установка контейнеров для сбора и хранения мусора;</p> <p>11) реконструкция существующих объектов капитального строительства;</p> <p>12) выкашивание травостоя;</p> <p>13) применение минеральных удобрений, связанное с благоустройством территории;</p> <p>14) благоустройство территории с учетом допустимых видов использования объекта, указанных в подпунктах 1 - 13 подпункта 1.1 пункта 1 раздела 3 «Иные характеристики объекта» настоящего раздела, и соблюдением действующего законодательства.</p> <p>2. В зоне массового активного отдыха Парка запрещаются:</p> <p>1) строительство объектов капитального строительства;</p> <p>2) проезд, стоянка транспортных средств, за исключением транспортных средств, необходимых для эксплуатации объекта, устранения аварий и спасения терпящих бедствие;</p> <p>3) мойка транспортных средств;</p> <p>4) стирка;</p> <p>5) обустройство проезжих дорог;</p> <p>6) повреждение, рубка отдельных деревьев и кустарников (кроме рубок по согласованию с исполнительным органом государственной власти Ивановской области, уполномоченным в сфере организации, охраны и функционирования особо охраняемых природных территорий регионального</p>
--	--	--

		<p>значения);</p> <p>7) разведение костров;</p> <p>8) разбивка палаток и устройство мест для пикников;</p> <p>9) пастьба, отдых, прогон скота;</p> <p>10) выкапывание ям, растений;</p> <p>11) сбор растений;</p> <p>12) оставление отходов производства и потребления;</p> <p>13) сжигание опавшей листвы и сгребание опавшей листвы, за исключением сгребания с участков объекта, прилегающих к объектам инфраструктуры, сметания с дорожек и тропинок;</p> <p>14) применение ядохимикатов, кроме мероприятий в целях обеспечения санитарно-эпидемиологического благополучия населения, борьбы с насекомыми-вредителями, патогенными микроорганизмами, включая профилактические мероприятия, с соблюдением действующего законодательства;</p> <p>15) установка рекламных щитов</p>
--	--	--

Раздел 2

Сведения о местоположении границ объекта					
1. Система координат Иваново					
2. Сведения о характерных точках границ объекта					
Обозначение характерных точек границ	Координаты, м		Метод определения координат характерной точки	Средняя квадратическая погрешность положения характерной точки (M _t), м	Описание обозначения точки на местности (при наличии)
	X	Y			
1	2	3	4	5	6
1	3147.33	-2415.64	Аналитический метод	0.10	-
2	3151.05	-2405.39	Аналитический метод	0.10	-
3	3148.95	-2386.86	Аналитический метод	0.10	-
4	3142.30	-2362.91	Аналитический метод	0.10	-
5	3146.96	-2333.91	Аналитический метод	0.10	-
6	3162.20	-2324.48	Аналитический метод	0.10	-
7	3184.17	-2292.81	Аналитический метод	0.10	-
8	3187.51	-2280.44	Аналитический метод	0.10	-
9	3157.25	-2213.80	Аналитический метод	0.10	-
10	3176.10	-2203.32	Аналитический метод	0.10	-
11	3186.43	-2200.70	Аналитический метод	0.10	-
12	3217.49	-2179.12	Аналитический метод	0.10	-
13	3237.99	-2176.35	Аналитический метод	0.10	-

14	3255.11	-2169.12	Аналитический метод	0.10	-
15	3283.87	-2175.87	Аналитический метод	0.10	-
16	3296.87	-2175.87	Аналитический метод	0.10	-
17	3302.66	-2168.32	Аналитический метод	0.10	-
18	3321.14	-2163.76	Аналитический метод	0.10	-
19	3325.67	-2152.00	Аналитический метод	0.10	-
20	3326.72	-2143.95	Аналитический метод	0.10	-
21	3338.55	-2129.78	Аналитический метод	0.10	-
22	3358.89	-2130.71	Аналитический метод	0.10	-
23	3369.02	-2122.43	Аналитический метод	0.10	-
24	3352.57	-2103.26	Аналитический метод	0.30	-
25	3292.78	-2035.24	Аналитический метод	0.30	-
26	3257.12	-1990.45	Аналитический метод	0.30	-
27	3173.14	-1878.98	Аналитический метод	0.30	-
28	3170.00	-1881.45	Аналитический метод	0.30	-
29	3146.40	-1841.09	Аналитический метод	0.30	-
30	3156.60	-1834.77	Аналитический метод	0.30	-
31	3085.24	-1723.43	Аналитический метод	0.30	-
32	3074.14	-1733.26	Аналитический метод	0.10	-
33	3053.40	-1751.64	Аналитический метод	0.10	-
34	3053.02	-1750.82	Аналитический метод	0.10	-

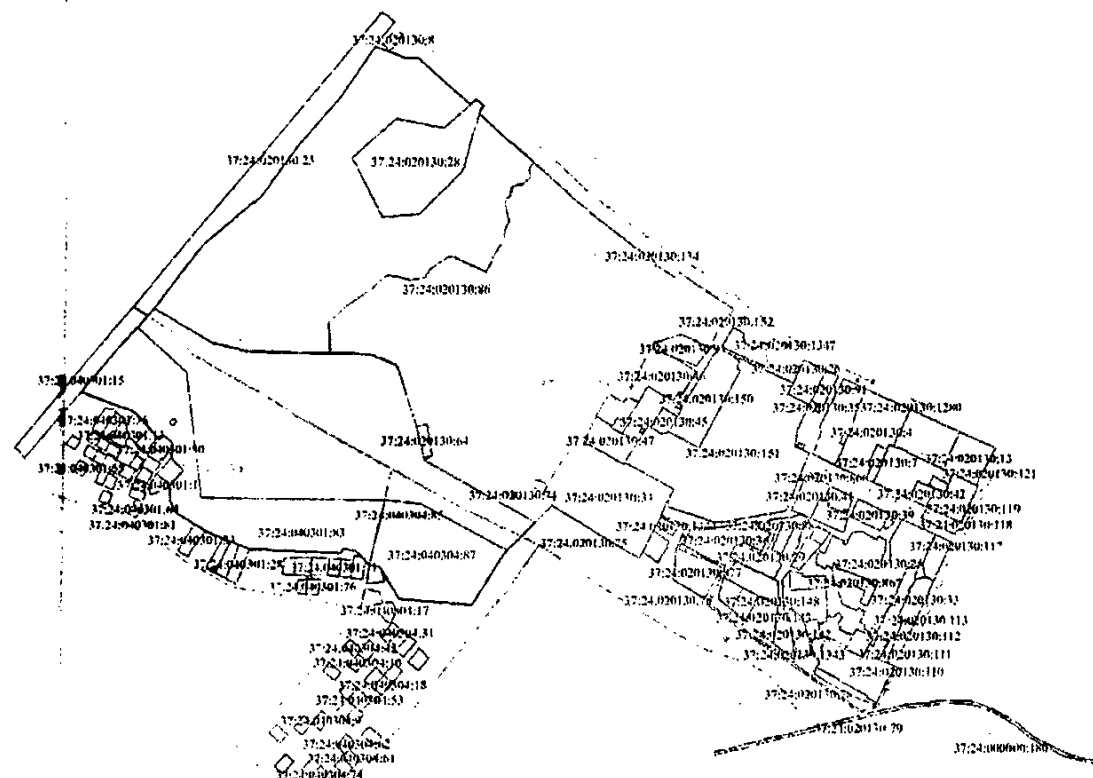
35	3046.12	-1754.01	Аналитический метод	0.10	-
36	3024.24	-1763.97	Аналитический метод	0.10	-
37	3017.50	-1766.99	Аналитический метод	0.10	-
38	3017.64	-1767.31	Аналитический метод	0.10	-
39	3014.43	-1767.07	Аналитический метод	0.10	-
40	3010.27	-1770.36	Аналитический метод	0.30	-
41	3036.54	-1828.45	Аналитический метод	0.30	-
42	3020.32	-1883.71	Аналитический метод	0.30	-
43	3007.38	-1883.07	Аналитический метод	0.30	-
44	3007.78	-1888.14	Аналитический метод	0.10	-
45	3007.24	-1891.74	Аналитический метод	0.10	-
46	2903.76	-1939.20	Аналитический метод	0.10	-
47	2921.33	-1970.15	Аналитический метод	0.10	-
48	2907.01	-1978.71	Аналитический метод	0.10	-
49	2881.15	-1994.60	Аналитический метод	0.10	-
50	2879.95	-1994.60	Аналитический метод	0.10	-
51	2878.74	-1994.60	Аналитический метод	0.10	-
52	2826.43	-2019.24	Аналитический метод	0.10	-
53	2804.19	-2028.99	Аналитический метод	0.10	-
54	2806.04	-2050.03	Аналитический метод	0.10	-
55	2799.21	-2059.28	Аналитический метод	0.10	-

56	2780.28	-2070.04	Аналитический метод	0.10	-
57	2742.96	-2091.64	Аналитический метод	0.10	-
58	2746.80	-2097.96	Аналитический метод	0.10	-
59	2752.04	-2108.06	Аналитический метод	0.10	-
60	2752.04	-2115.86	Аналитический метод	0.10	-
61	2744.44	-2121.39	Аналитический метод	0.10	-
62	2740.98	-2121.39	Аналитический метод	0.10	-
63	2727.02	-2100.87	Аналитический метод	0.10	-
64	2713.31	-2076.51	Аналитический метод	0.10	-
65	2704.21	-2081.37	Аналитический метод	0.10	-
66	2670.24	-2116.05	Аналитический метод	0.10	-
67	2792.49	-2333.27	Аналитический метод	0.10	-
68	2858.18	-2349.24	Аналитический метод	0.10	-
69	2978.00	-2387.99	Аналитический метод	0.10	-
70	3000.00	-2439.99	Аналитический метод	0.10	-
71	3001.97	-2518.84	Аналитический метод	0.10	-
72	3063.26	-2521.99	Аналитический метод	0.10	-
73	3076.54	-2505.51	Аналитический метод	0.10	-
74	3091.20	-2490.76	Аналитический метод	0.10	-
75	3128.18	-2433.46	Аналитический метод	0.10	-
1	3147.33	-2415.64	Аналитический метод	0.10	-

3. Сведения о характерных точках части (частей) границы объекта					
Обозначение характерных точек части границы	Координаты, м		Метод определения координат характерной точки	Средняя квадратиче- ская погреш- ность положе- ния характер- ной точки (Mt), м	Описание обозначе- ния точки на местности (при наличии)
	X	Y			
1	2	3	4	5	6
-	-	-	-	-	-

Раздел 4

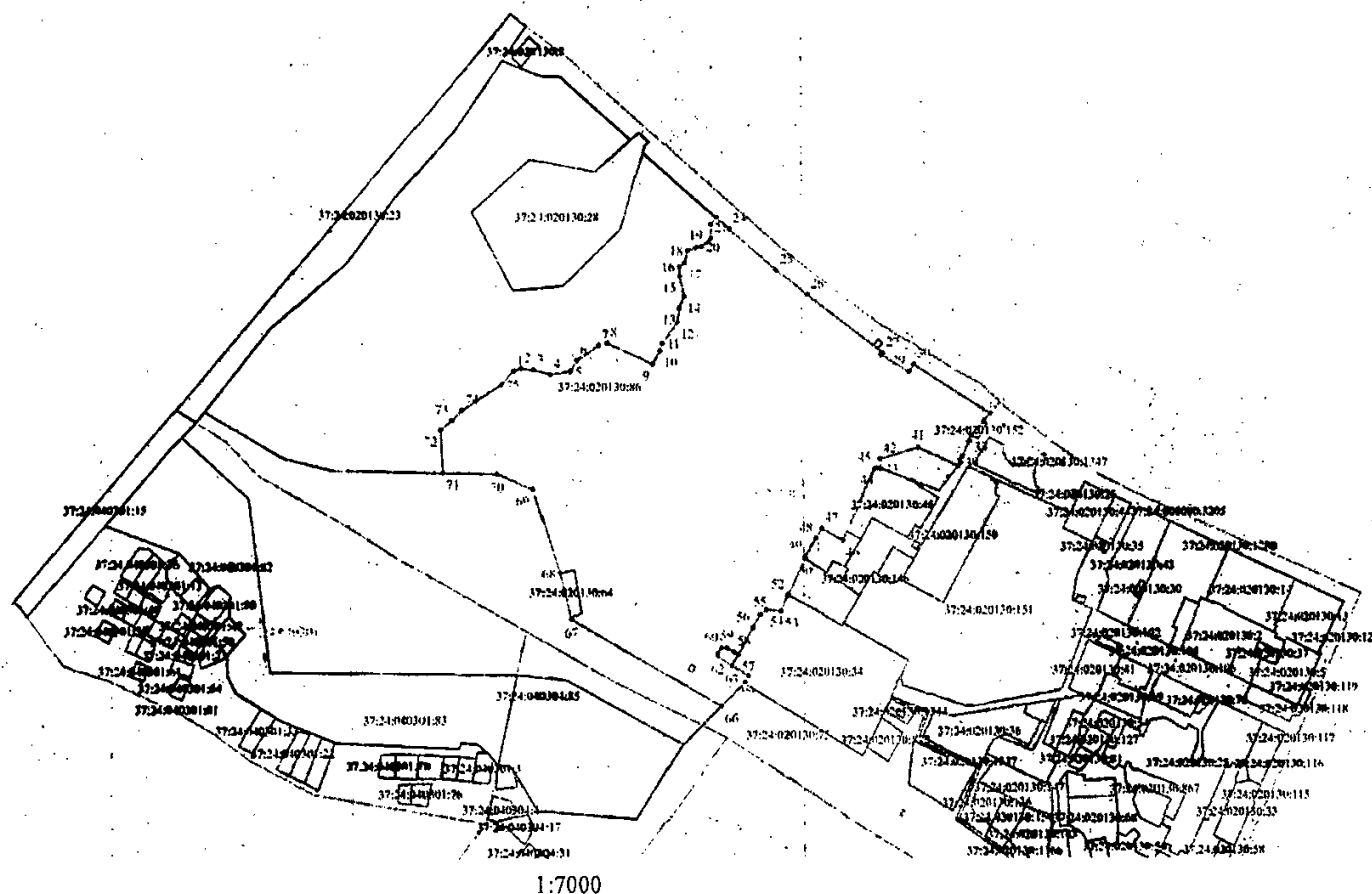
План границ объекта



М 1:10000

Используемые условные знаки и обозначения:

- - граница зоны массового активного отдыха;
- - граница особо охраняемой природной территории Ивандовской области «Парк культуры и отдыха имени В.Я. Степанова»;
- - граница земельного участка, установленная в соответствии с федеральным законодательством, включенная в Единый государственный реестр недвижимости;
- 37:24:040301:85 - кадастровый номер земельного участка по сведениям Единого государственного реестра недвижимости;
- - граница кадастрового квартала;
- 37:24:040301 - номер кадастрового квартала



М

Используемые условные знаки и обозначения:

- граница зоны массового активного отдыха;
- - обозначение характерной точки границы зоны массового активного отдыха;
- граница особо охраняемой природной территории Ивановской области «Парк культуры и отдыха имени В.Я. Степанова»;
- граница земельного участка, установленная в соответствии с федеральным законодательством, включенная в Единый государственный реестр недвижимости;
- 37:24:040301:85 - кадастровый номер земельного участка по сведениям Единого государственного реестра недвижимости;
- граница кадастрового квартала;
- 37:24:040301 - номер кадастрового квартала

3. Описание местоположения границ

Парк культуры и отдыха Ивановской области
«Парк культуры и отдыха имени В.Я. Степанова»
(зона тихого отдыха)

(наименование объекта, местоположение границ которого описано
(далее - объект))

Раздел 1

Сведения об объекте		
№ п/п	Характеристики объекта	Описание характеристик
1	2	3
1	Местоположение объекта	Ивановская область, городской округ Иваново, г. Иваново
2	Площадь объекта +/- величина погрешности определения площади (P +/- Дельта P)	320647 кв. м +/- 163 кв. м
3	Иные характеристики объекта	<p>1. В зоне тихого отдыха допускаются следующие виды использования парка культуры и отдыха Ивановской области «Парк культуры и отдыха имени В.Я. Степанова» (далее - Парк):</p> <p>1) рекреационные (прогулки по имеющимся дорожкам и тропинкам, занятия оздоровительной физкультурой);</p> <p>2) проведение соревнований;</p> <p>3) эколого-просветительские;</p> <p>4) научные;</p> <p>5) учебные;</p> <p>6) природоохранные (сохранение биоразнообразия живых организмов, обеспечение условий местообитания редких видов растений, животных, грибов, занесенных в Красную книгу Российской Федерации и Красную книгу Ивановской области);</p> <p>7) катание на лыжах, санках;</p>

		<p>8) фотографирование и видеосъемка животных, растений, ландшафтов, занятия живописью;</p> <p>9) реконструкция существующих объектов капитального строительства;</p> <p>10) выкашивание травостоя;</p> <p>11) применение минеральных удобрений, связанное с благоустройством территории;</p> <p>12) благоустройство территории с учетом допустимых видов использования объекта, указанных в подпунктах 1 - 11 подпункта 1.2 пункта 1 подраздела 3 «Иные характеристики объекта» настоящего раздела, и соблюдением действующего законодательства.</p> <p>2. В зоне тихого отдыха Парка запрещаются:</p> <p>1) строительство объектов капитального строительства;</p> <p>2) проезд, стоянка транспортных средств, за исключением транспортных средств, необходимых для эксплуатации объекта, устранения аварий и спасения терпящих бедствие;</p> <p>3) мойка транспортных средств;</p> <p>4) стирка;</p> <p>5) обустройство проезжих дорог;</p> <p>6) повреждение, рубка отдельных деревьев и кустарников (кроме рубок по согласованию с исполнительным органом государственной власти Ивановской области, уполномоченным в сфере организации, охраны и функционирования особо охраняемых природных территорий регионального значения);</p> <p>7) разведение костров;</p> <p>8) разбивка палаток и устройство мест для пикников;</p> <p>9) пастьба, отдых, прогон скота;</p> <p>10) выкапывание ям, растений;</p>
--	--	--

		<p>11) сбор растений;</p> <p>12) оставление отходов производства и потребления;</p> <p>13) сжигание опавшей листвы и сгребание опавшей листвы, за исключением сгребания с участков объекта, прилегающих к объектам инфраструктуры, сметания с дорожек и тропинок;</p> <p>14) применение ядохимикатов, кроме мероприятий в целях обеспечения санитарно-эпидемиологического благополучия населения, борьбы с насекомыми-вредителями, патогенными микроорганизмами, включая профилактические мероприятия, с соблюдением действующего законодательства;</p> <p>15) установка рекламных щитов;</p> <p>16) проведение культурно-массовых мероприятий (проведение праздников, конкурсов, народных гуляний, слетов);</p> <p>17) включение звукопроизводящих устройств;</p> <p>18) прогулки вне имеющихся дорожек и тропинок;</p> <p>19) организация пляжей, работа аттракционов и кафе, нестационарных объектов уличной торговли, общественного питания, установка контейнеров для сбора и хранения мусора</p>
--	--	--

Раздел 2

Сведения о местоположении границ объекта					
1. Система координат Иваново					
2. Сведения о характерных точках границ объекта					
Обозначение характерных точек границ	Координаты, м		Метод определения координат характерной точки	Средняя квадрати- ческая погреш- ность положе- ния характер- ной точки (Mt), м	Описание обозначе- ния точки на местности (при наличии)
	X	Y			
1	2	3	4	5	6
(1)					
1	3398.39	-2587.49	Аналитический метод	0.10	-
2	3493.94	-2501.44	Аналитический метод	0.10	-
3	3594.27	-2431.47	Аналитический метод	0.30	-
4	3580.79	-2396.76	Аналитический метод	0.10	-
5	3571.76	-2374.78	Аналитический метод	0.10	-
6	3571.25	-2348.53	Аналитический метод	0.30	-
7	3480.60	-2245.76	Аналитический метод	0.30	-
8	3486.17	-2239.35	Аналитический метод	0.10	-
9	3490.70	-2234.11	Аналитический метод	0.10	-
10	3477.99	-2219.25	Аналитический метод	0.10	-
11	3471.93	-2225.53	Аналитический метод	0.10	-
12	3462.57	-2228.09	Аналитический метод	0.30	-

13	3416.86	-2178.18	Аналитический метод	0.30	-
14	3369.02	-2122.43	Аналитический метод	0.10	-
15	3358.89	-2130.71	Аналитический метод	0.10	-
16	3338.55	-2129.78	Аналитический метод	0.10	-
17	3326.72	-2143.95	Аналитический метод	0.10	-
18	3325.67	-2152.00	Аналитический метод	0.10	-
19	3321.14	-2163.76	Аналитический метод	0.10	-
20	3302.66	-2168.32	Аналитический метод	0.10	-
21	3296.87	-2175.87	Аналитический метод	0.10	-
22	3283.87	-2175.87	Аналитический метод	0.10	-
23	3255.11	-2169.12	Аналитический метод	0.10	-
24	3237.99	-2176.35	Аналитический метод	0.10	-
25	3217.49	-2179.12	Аналитический метод	0.10	-
26	3186.43	-2200.70	Аналитический метод	0.10	-
27	3176.10	-2203.32	Аналитический метод	0.10	-
28	3157.25	-2213.80	Аналитический метод	0.10	-
29	3187.51	-2280.44	Аналитический метод	0.10	-
30	3184.17	-2292.81	Аналитический метод	0.10	-
31	3162.20	-2324.48	Аналитический метод	0.10	-
32	3146.96	-2333.91	Аналитический метод	0.10	-
33	3142.30	-2362.91	Аналитический метод	0.10	-

34	3148.95	-2386.86	Аналитический метод	0.10	-
35	3151.05	-2405.39	Аналитический метод	0.10	-
36	3147.33	-2415.64	Аналитический метод	0.10	-
37	3128.18	-2433.46	Аналитический метод	0.10	-
38	3091.20	-2490.76	Аналитический метод	0.10	-
39	3076.54	-2505.51	Аналитический метод	0.10	-
40	3063.26	-2521.99	Аналитический метод	0.10	-
41	3001.97	-2518.84	Аналитический метод	0.10	-
42	3006.00	-2679.99	Аналитический метод	0.10	-
43	3023.00	-2749.99	Аналитический метод	0.10	-
44	3089.80	-2864.61	Аналитический метод	0.10	-
45	3210.21	-2768.16	Аналитический метод	0.10	-
46	3255.29	-2715.00	Аналитический метод	0.20	-
47	3304.76	-2656.65	Аналитический метод	0.20	-
1	3398.39	-2587.49	Аналитический метод	0.10	-
48	3385.66	-2495.38	Аналитический метод	0.10	-
49	3387.00	-2487.39	Аналитический метод	0.10	-
50	3387.00	-2466.88	Аналитический метод	0.10	-
51	3384.85	-2456.70	Аналитический метод	0.10	-
52	3382.65	-2453.17	Аналитический метод	0.10	-
53	3379.38	-2450.88	Аналитический метод	0.10	-

54	3376.00	-2452.09	Аналитический метод	0.10	-
55	3374.98	-2454.08	Аналитический метод	0.10	-
56	3372.81	-2455.77	Аналитический метод	0.10	-
57	3361.83	-2457.06	Аналитический метод	0.10	-
58	3356.57	-2456.78	Аналитический метод	0.10	-
59	3348.97	-2454.57	Аналитический метод	0.10	-
60	3340.52	-2447.36	Аналитический метод	0.10	-
61	3327.34	-2440.16	Аналитический метод	0.10	-
62	3301.28	-2436.99	Аналитический метод	0.10	-
63	3290.83	-2449.10	Аналитический метод	0.10	-
64	3287.87	-2463.44	Аналитический метод	0.10	-
65	3291.21	-2468.51	Аналитический метод	0.10	-
66	3304.33	-2475.20	Аналитический метод	0.10	-
67	3311.68	-2483.13	Аналитический метод	0.10	-
68	3313.69	-2491.16	Аналитический метод	0.10	-
69	3318.08	-2499.48	Аналитический метод	0.10	-
70	3328.59	-2506.36	Аналитический метод	0.10	-
71	3338.75	-2508.28	Аналитический метод	0.10	-
72	3354.80	-2506.66	Аналитический метод	0.10	-
73	3379.36	-2500.73	Аналитический метод	0.10	-
48	3385.66	-2495.38	Аналитический метод	0.10	-

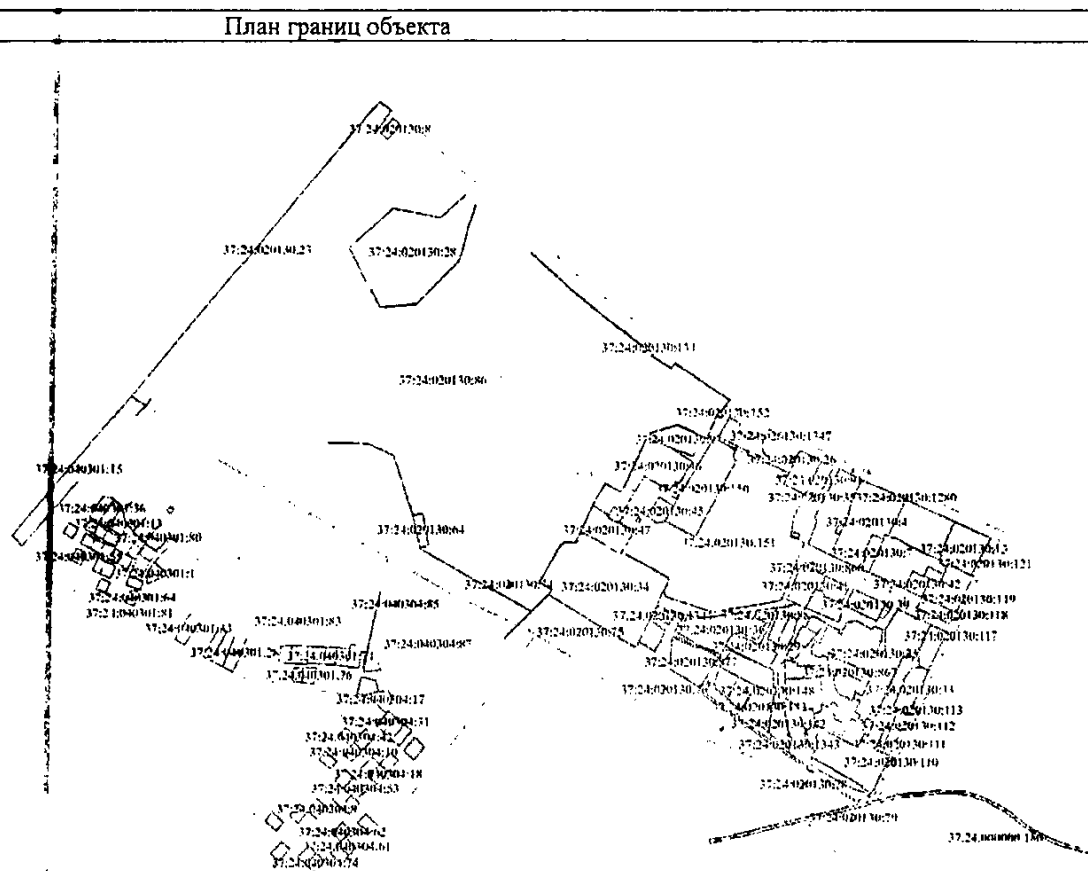
74	3119.82	-2830.93	Аналитический метод	0.10	-
75	3118.06	-2821.92	Аналитический метод	0.10	-
76	3113.09	-2820.42	Аналитический метод	0.10	-
77	3090.00	-2821.00	Аналитический метод	0.10	-
78	3084.45	-2825.04	Аналитический метод	0.10	-
79	3084.45	-2828.57	Аналитический метод	0.10	-
80	3089.33	-2834.63	Аналитический метод	0.10	-
81	3114.95	-2835.11	Аналитический метод	0.10	-
74	3119.82	-2830.93	Аналитический метод	0.10	-
(2)					
82	3052.90	-2897.62	Аналитический метод	0.30	-
83	2966.00	-2800.00	Аналитический метод	0.10	-
84	2720.00	-2770.00	Аналитический метод	0.10	-
85	2714.44	-2411.38	Аналитический метод	0.10	-
86	2707.00	-2339.99	Аналитический метод	0.10	-
87	2616.04	-2171.38	Аналитический метод	0.10	-
88	2614.93	-2172.51	Аналитический метод	0.10	-
89	2510.94	-2239.17	Аналитический метод	0.10	-
90	2522.65	-2382.14	Аналитический метод	0.10	-
91	2581.21	-2417.93	Аналитический метод	0.10	-
92	2585.23	-2422.91	Аналитический метод	0.10	-
93	2587.92	-2438.93	Аналитический метод	0.10	-

94	2588.40	-2441.30	Аналитический метод	0.10	-
95	2596.70	-2447.10	Аналитический метод	0.10	-
96	2604.08	-2454.88	Аналитический метод	0.10	-
97	2616.19	-2467.65	Аналитический метод	0.10	-
98	2619.24	-2492.62	Аналитический метод	0.10	-
99	2610.52	-2496.24	Аналитический метод	0.10	-
100	2619.93	-2675.89	Аналитический метод	0.10	-
101	2627.93	-2695.68	Аналитический метод	0.30	-
102	2634.59	-2712.16	Аналитический метод	0.30	-
103	2654.34	-2761.04	Аналитический метод	0.10	-
104	2656.00	-2761.56	Аналитический метод	0.10	-
105	2668.26	-2783.03	Аналитический метод	0.10	-
106	2690.65	-2819.49	Аналитический метод	0.10	-
107	2714.61	-2831.96	Аналитический метод	0.10	-
108	2744.70	-2831.81	Аналитический метод	0.10	-
109	2773.02	-2805.87	Аналитический метод	0.10	-
110	2798.06	-2829.22	Аналитический метод	0.10	-
111	2827.73	-2827.70	Аналитический метод	0.10	-
112	2841.85	-2844.07	Аналитический метод	0.10	-
113	2837.82	-2857.32	Аналитический метод	0.10	-
114	2887.67	-2901.33	Аналитический метод	0.10	-

115	2927.75	-3008.06	Аналитический метод	0.30	-
116	3037.08	-2912.81	Аналитический метод	0.10	-
82	3052.90	-2897.62	Аналитический метод	0.30	-
3. Сведения о характерных точках части (частей) границы объекта					
Обозначение характерных точек части границы	Координаты, м		Метод определения координат характерной точки	Средняя квадратическая погрешность положения характерной точки (Mt), м	Описание обозначения точки на местности (при наличии)
	X	Y			
1	2	3	4	5	6
-	-	-	-	-	-

Раздел 4

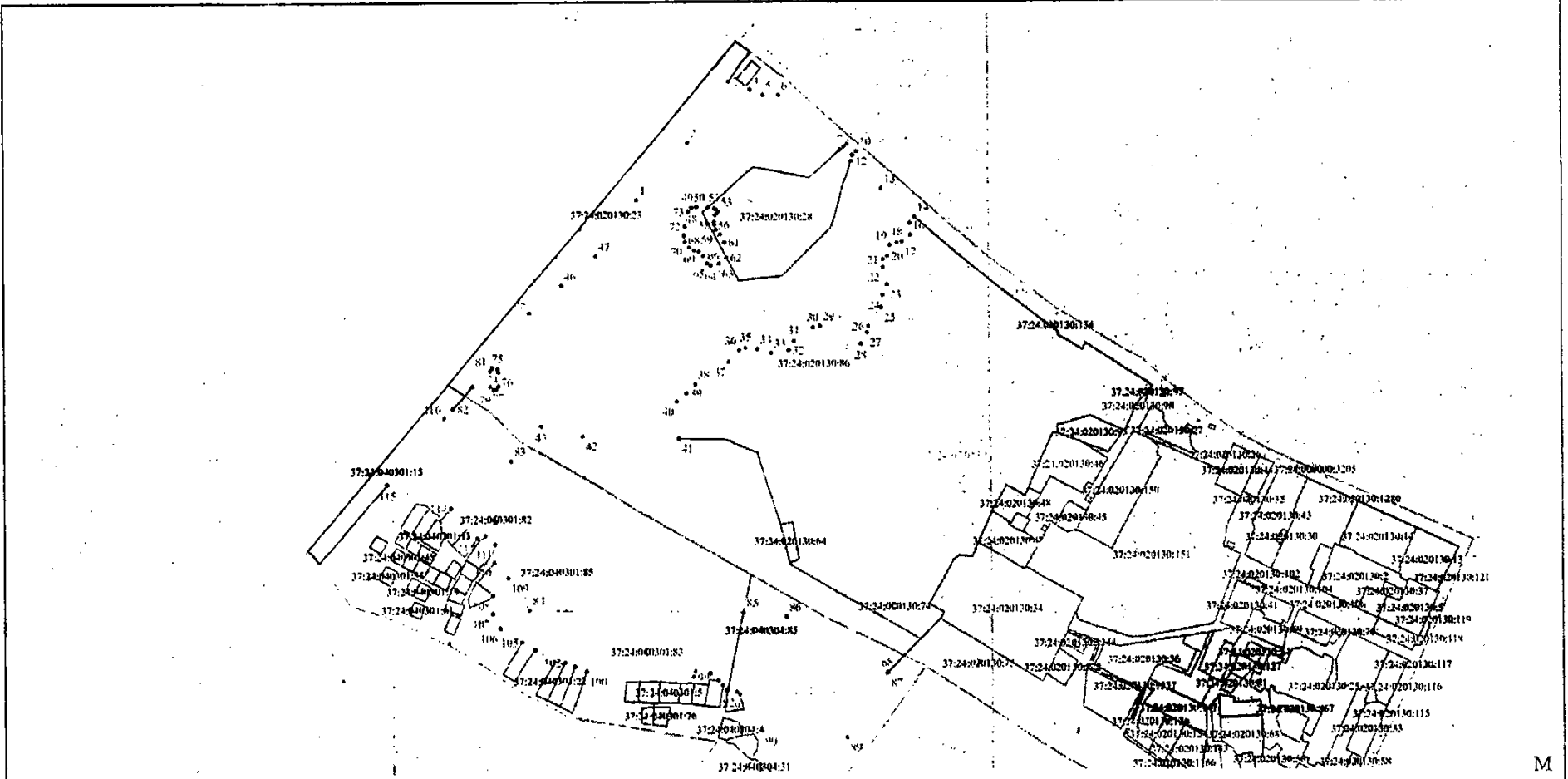
План границ объекта



1:10000

Используемые условные знаки и обозначения:

- граница зоны тихого отдыха;
- граница особо охраняемой природной территории Иваровской области «Парк культуры и отдыха имени В.Я. Степанова»;
- граница земельного участка, установленная в соответствии с федеральным законодательством, включенная в Единый государственный реестр недвижимости;
- 37:24:040301:85 - кадастровый номер земельного участка по сведениям Единого государственного реестра недвижимости;
- граница кадастрового квартала;
- 37:24:040301 - номер кадастрового квартала



1:7000

Используемые условные знаки и обозначения:

- граница зоны тихого отдыха;
- 1 • - обозначение характерной точки границы зоны тихого отдыха;
- граница особо охраняемой природной территории Ивановской области «Парк культуры и отдыха имени В.Я. Степанова»;
- граница земельного участка, установленная в соответствии с федеральным законодательством, включенная в Единый государственный реестр недвижимости;
- 37:24:040301:85 - кадастровый номер земельного участка по сведениям Единого государственного реестра недвижимости;
- граница кадастрового квартала;
- 37:24:040301 - номер кадастрового квартала

М

4. Описание местоположения границ

Парк культуры и отдыха Ивановской области
«Парк культуры и отдыха имени В.Я. Степанова»,
(зона резерватов (зона регулируемого посещения))
(наименование объекта, местоположение границ которого описано
(далее - объект))

Раздел 1

Сведения об объекте		
№ п/п	Характеристики объекта	Описание характеристик
1	2	3
1	Местоположение объекта	Ивановская область, городской округ Иваново, г. Иваново
2	Площадь объекта +/- величина погрешности определения площади (P +/- Дельта P)	5666 кв. м +/- 24 кв. м
3	Иные характеристики объекта	<p>1. В зоне резерватов (зоне регулируемого посещения) допускаются следующие виды использования парка культуры и отдыха Ивановской области «Парк культуры и отдыха имени В.Я. Степанова» (далее - Парк):</p> <ol style="list-style-type: none"> 1) эколого-просветительские; 2) научные; 3) учебные; 4) природоохранные (сохранение биоразнообразия живых организмов, обеспечение условий местообитания редких видов растений, животных, грибов, занесенных в Красную книгу Российской Федерации и Красную книгу Ивановской области); 5) фотографирование и видеосъемка животных, растений, ландшафтов. <p>2. В зоне резерватов (зоне регулируемого посещения) Парка</p>

		<p>запрещаются:</p> <ol style="list-style-type: none">1) строительство объектов капитального строительства;2) проезд, стоянка транспортных средств, за исключением транспортных средств, необходимых для эксплуатации объекта, устранения аварий и спасения терпящих бедствие;3) мойка транспортных средств;4) стирка;5) обустройство проезжих дорог;6) повреждение, рубка отдельных деревьев и кустарников (кроме рубок по согласованию с исполнительным органом государственной власти Ивановской области, уполномоченным в сфере организации, охраны и функционирования особо охраняемых природных территорий регионального значения);7) разведение костров;8) разбивка палаток и устройство мест для пикников;9) пастьба, отдых, прогон скота;10) выкапывание ям, растений;11) сбор растений;12) оставление отходов производства и потребления;13) сжигание опавшей листвы и сгребание опавшей листвы, за исключением сметания с дорожек и тропинок;14) применение ядохимикатов, минеральных удобрений;15) установка рекламных щитов;16) проведение культурно-массовых мероприятий (проведение праздников, конкурсов, народных гуляний, слетов);17) включение звукопроизводящих устройств;18) организация пляжей, работа аттракционов и кафе, нестационарных
--	--	--

		<p>объектов уличной торговли, общественного питания, установка контейнеров для сбора и хранения мусора;</p> <p>19) все виды деятельности, за исключением допустимых видов использования в зоне резерватов (зоне регулируемого посещения) Парка, указанных в пункте 1 подраздела 3 «Иные характеристики объекта» настоящего раздела, а также прогулки, выкашивание травостоя</p>
--	--	---

Раздел 2

Сведения о местоположении границ объекта					
1. Система координат Иваново					
2. Сведения о характерных точках границ объекта					
Обозначение характерных точек границ	Координаты, м		Метод определения координат характерной точки	Средняя квадратическая погрешность положения характерной точки (Mt), м	Описание обозначения точки на местности (при наличии)
	X	Y			
1	2	3	4	5	6
(1)					
1	3119.82	-2830.93	Аналитический метод	0.10	-
2	3118.06	-2821.92	Аналитический метод	0.10	-
3	3113.09	-2820.42	Аналитический метод	0.10	-
4	3090.00	-2821.00	Аналитический метод	0.10	-
5	3084.45	-2825.04	Аналитический метод	0.10	-
6	3084.45	-2828.57	Аналитический метод	0.10	-
7	3089.33	-2834.63	Аналитический метод	0.10	-
8	3114.95	-2835.11	Аналитический метод	0.10	-
1	3119.82	-2830.93	Аналитический метод	0.10	-
(2)					
9	3379.36	-2500.73	Аналитический метод	0.10	-
10	3385.66	-2495.38	Аналитический метод	0.10	-
11	3387.00	-2487.39	Аналитический метод	0.10	-

12	3387.00	-2466.88	Аналитический метод	0.10	-
13	3384.85	-2456.70	Аналитический метод	0.10	-
14	3382.65	-2453.17	Аналитический метод	0.10	-
15	3379.38	-2450.88	Аналитический метод	0.10	-
16	3376.00	-2452.09	Аналитический метод	0.10	-
17	3374.98	-2454.08	Аналитический метод	0.10	-
18	3372.81	-2455.77	Аналитический метод	0.10	-
19	3361.83	-2457.06	Аналитический метод	0.10	-
20	3356.57	-2456.78	Аналитический метод	0.10	-
21	3348.97	-2454.57	Аналитический метод	0.10	-
22	3340.52	-2447.36	Аналитический метод	0.10	-
23	3327.34	-2440.16	Аналитический метод	0.10	-
24	3301.28	-2436.99	Аналитический метод	0.10	-
25	3290.83	-2449.10	Аналитический метод	0.10	-
26	3287.87	-2463.44	Аналитический метод	0.10	-
27	3291.21	-2468.51	Аналитический метод	0.10	-
28	3304.33	-2475.20	Аналитический метод	0.10	-
29	3311.68	-2483.13	Аналитический метод	0.10	-
30	3313.69	-2491.16	Аналитический метод	0.10	-
31	3318.08	-2499.48	Аналитический метод	0.10	-
32	3328.59	-2506.36	Аналитический метод	0.10	-

33	3338.75	-2508.28	Аналитический метод	0.10	-
34	3354.80	-2506.66	Аналитический метод	0.10	-
9	3379.36	-2500.73	Аналитический метод	0.10	-

(3)

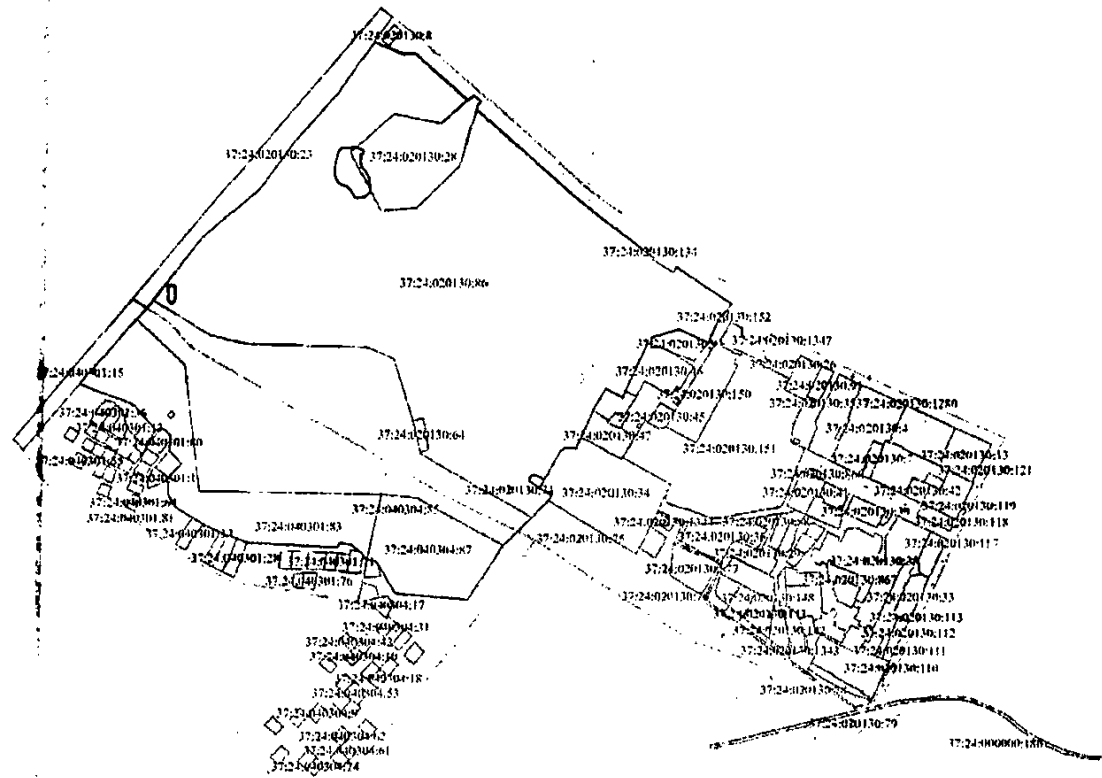
35	2752.04	-2115.86	Аналитический метод	0.10	-
36	2752.04	-2108.06	Аналитический метод	0.10	-
37	2746.80	-2097.96	Аналитический метод	0.10	-
38	2742.96	-2091.64	Аналитический метод	0.10	-
39	2727.02	-2100.87	Аналитический метод	0.10	-
40	2740.98	-2121.39	Аналитический метод	0.10	-
41	2744.44	-2121.39	Аналитический метод	0.10	-
35	2752.04	-2115.86	Аналитический метод	0.10	-

3. Сведения о характерных точках части (частей) границы объекта

Обозначение характерных точек части границы	Координаты, м		Метод определения координат характерной точки	Средняя квадратическая погрешность положения характерной точки (Mt), м	Описание обозначения точки на местности (при наличии)
	X	Y			
1	2	3	4	5	6
-	-	-	-	-	-

Раздел 4

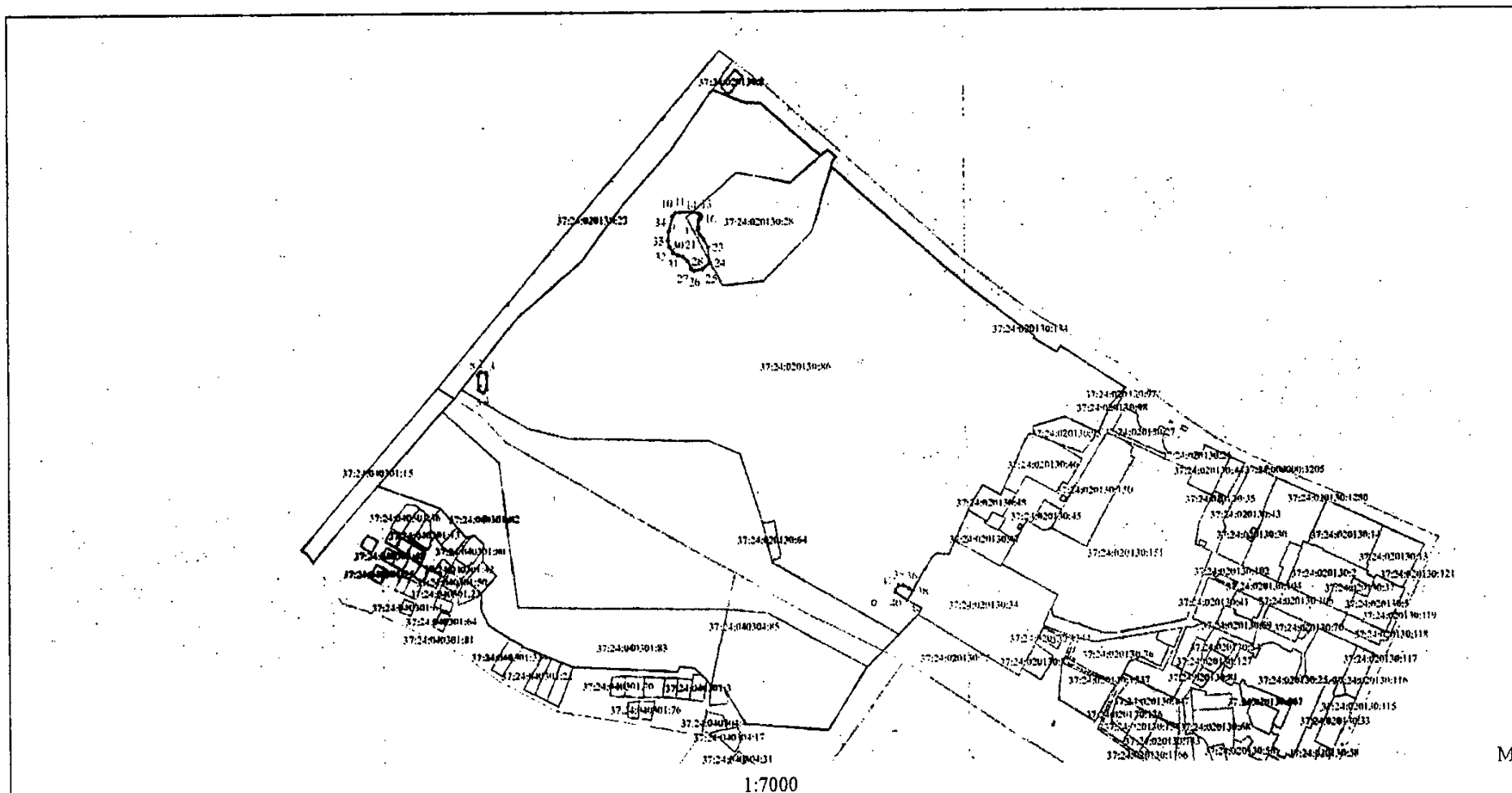
План границ объекта



1:10000

Используемые условные знаки и обозначения:

- граница зоны резерватов (зоны регулируемого посещения);
- граница особо охраняемой природной территории Ивановской области «Парк культуры и отдыха имени В.Я. Степанова»;
- граница земельного участка, установленная в соответствии с федеральным законодательством, включенная в Единый государственный реестр недвижимости;
- 37:24:040301:85 - кадастровый номер земельного участка по сведениям Единого государственного реестра недвижимости;
- - - граница кадастрового квартала;
- 37:24:040301 - номер кадастрового квартала



Используемые условные знаки и обозначения:

- граница зоны резерватов (зоны регулируемого посещения);
- 1 • - обозначение характерной точки границы зоны резерватов (зоны регулируемого посещения);
- граница особо охраняемой природной территории Ивановской области «Парк культуры и отдыха имени В.Я. Степанова»;
- граница земельного участка, установленная в соответствии с федеральным законодательством, включенная в Единый государственный реестр недвижимости;
- 37:24:040301:85 - кадастровый номер земельного участка по сведениям Единого государственного реестра недвижимости;
- граница кадастрового квартала;
- 37:24:040301 - номер кадастрового квартала

5. Описание местоположения границ

Парк культуры и отдыха Ивановской области
 «Парк культуры и отдыха имени В.Я. Степанова»
 (зона акватории р. Уводь)
 (наименование объекта, местоположение границ которого описано
 (далее - объект))

Раздел 1

Сведения об объекте		
№ п/п	Характеристики объекта	Описание характеристик
1	2	3
1	Местоположение объекта	Ивановская область, городской округ Иваново, г. Иваново
2	Площадь объекта +/- величина погрешности определения площади (Р +/- Дельта Р)	148306 кв. м +/- 135 кв. м
3	Иные характеристики объекта	<p>1. В зоне акватории р. Уводь допускаются следующие виды использования парка культуры и отдыха Ивановской области «Парк культуры и отдыха имени В.Я. Степанова» (далее - Парк):</p> <ol style="list-style-type: none"> 1) рекреационные (отдых, занятия спортом, купание); 2) эколого-просветительские; 3) научные; 4) учебные; 5) природоохранные (сохранение биоразнообразия живых организмов, обеспечение условий местообитания редких видов растений, животных, грибов, занесенных в Красную книгу Российской Федерации и Красную книгу Ивановской области); 6) катание на лодках; 7) любительское рыболовство при строгом соблюдении принятых в Российской Федерации правил

		<p>рыболовства;</p> <p>8) фотографирование и видеосъемка животных, растений, ландшафтов;</p> <p>9) очистка р. Уводь от водной растительности;</p> <p>10) ручное выкашивание травостоя.</p> <p>2. В зоне акватории р. Уводь Парка запрещаются:</p> <p>1) строительство объектов капитального строительства;</p> <p>2) проезд, стоянка транспортных средств, за исключением транспортных средств, необходимых для эксплуатации объекта, устранения аварий и спасения терпящих бедствие;</p> <p>3) мойка транспортных средств;</p> <p>4) стирка;</p> <p>5) обустройство проезжих дорог;</p> <p>6) повреждение, рубка отдельных деревьев и кустарников (кроме рубок по согласованию с исполнительным органом государственной власти Ивановской области, уполномоченным в сфере организации, охраны и функционирования особо охраняемых природных территорий регионального значения);</p> <p>7) разведение костров;</p> <p>8) разбивка палаток и устройство мест для пикников;</p> <p>9) пастьба, отдых, прогон скота;</p> <p>10) выкапывание ям, растений;</p> <p>11) сбор растений;</p> <p>12) оставление отходов производства и потребления;</p> <p>13) сжигание опавшей листвы и сгребание опавшей листвы, за исключением сметания с дорожек и тропинок;</p> <p>14) применение ядохимикатов;</p> <p>15) установка рекламных щитов;</p>
--	--	--

		<p>16) использование моторизованных маломерных судов, кроме транспортных средств органов государственной власти, осуществляющих охрану объекта, и транспортных средств, используемых при выполнении научно-исследовательских работ, включая мониторинг, по согласованию с исполнительным органом государственной власти Ивановской области, уполномоченным в сфере организации, охраны и функционирования особо охраняемых природных территорий регионального значения, а также для спасения терпящих бедствие на воде</p>
--	--	--

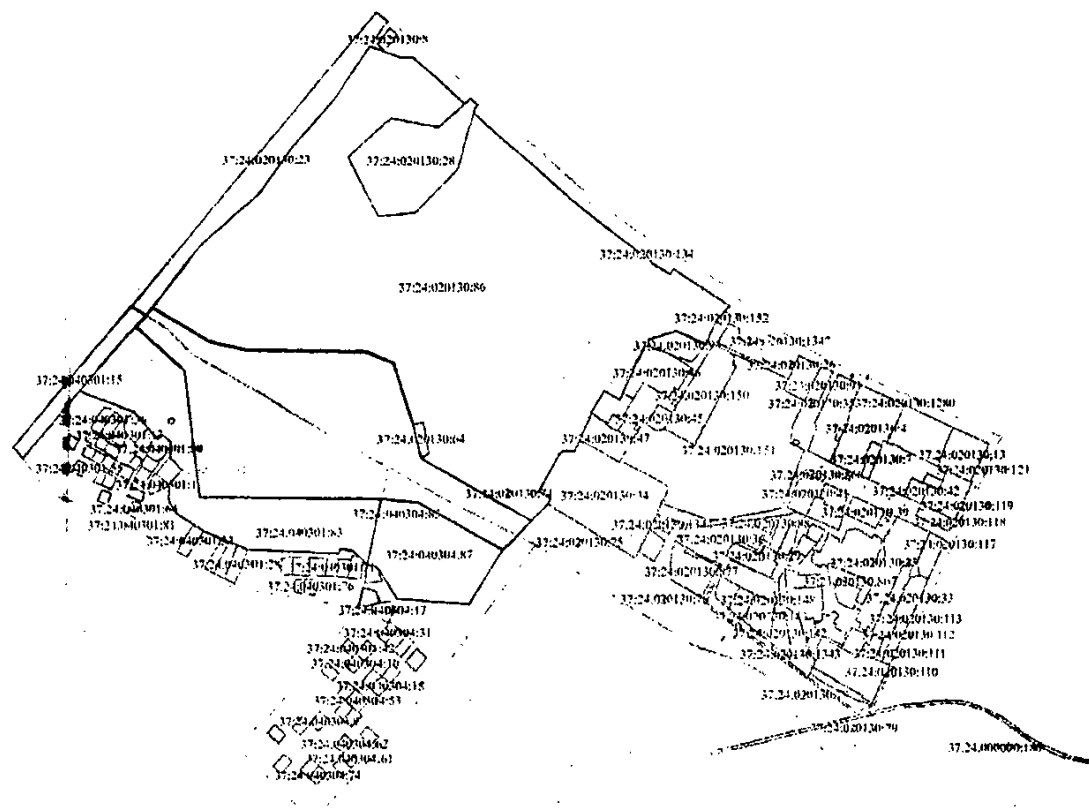
Раздел 2

Сведения о местоположении границ объекта					
1. Система координат Иваново					
2. Сведения о характерных точках границ объекта					
Обозначение характерных точек границ	Координаты, м		Метод определения координат характерной точки	Средняя квадратическая погрешность положения характерной точки (Mt), м	Описание обозначения точки на местности (при наличии)
	X	Y			
1	2	3	4	5	6
1	3074.54	-2876.85	Аналитический метод	0.20	-
2	3089.80	-2864.61	Аналитический метод	0.10	-
3	3023.00	-2749.99	Аналитический метод	0.10	-
4	3006.00	-2679.99	Аналитический метод	0.10	-
5	3000.00	-2439.99	Аналитический метод	0.10	-
6	2978.00	-2387.99	Аналитический метод	0.10	-
7	2858.18	-2349.24	Аналитический метод	0.10	-
8	2792.49	-2333.27	Аналитический метод	0.10	-
9	2670.24	-2116.05	Аналитический метод	0.10	-
10	2616.04	-2171.38	Аналитический метод	0.10	-
11	2707.00	-2339.99	Аналитический метод	0.10	-
12	2714.44	-2411.38	Аналитический метод	0.10	-
13	2720.00	-2770.00	Аналитический метод	0.10	-

14	2966.00	-2800.00	Аналитический метод	0.10	-
15	3052.90	-2897.62	Аналитический метод	0.30	-
1	3074.54	-2876.85	Аналитический метод	0.20	-
3. Сведения о характерных точках части (частей) границы объекта					
Обозначение характерных точек части границы	Координаты, м		Метод определения координат характерной точки	Средняя квадратическая погрешность положения характерной точки (Mt), м	Описание обозначения точки на местности (при наличии)
	X	Y			
1	2	3	4	5	6
-	-	-	-	-	-

Раздел 4

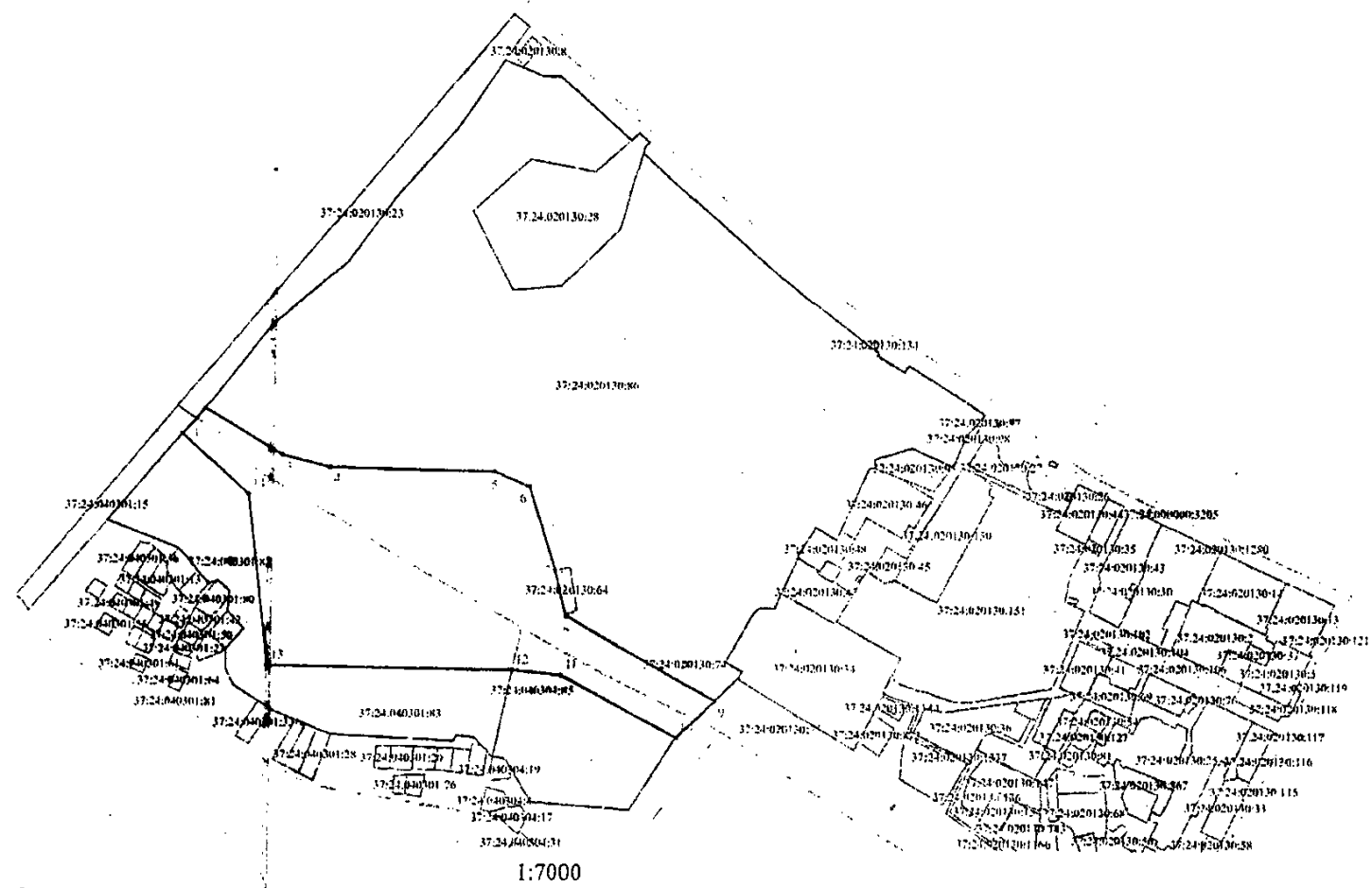
План границ объекта



М 1:10000

Используемые условные знаки и обозначения:

- - граница зоны акватории р. Увудь;
- - граница особо охраняемой природной территории Ивановской области «Парк культуры и отдыха имени В.Я. Степанова»;
- - граница земельного участка, установленная в соответствии с федеральным законодательством, включенная в Единый государственный реестр недвижимости;
- 37:24:040301:85 - кадастровый номер земельного участка по сведениям Единого государственного реестра недвижимости;
- - граница кадастрового квартала;
- 37:24:040301 - номер кадастрового квартала



Используемые условные знаки и обозначения:

- граница зоны акватории р. Увудь;
- 1 • - обозначение характерной точки границы зоны акватории р. Увудь;
- граница особо охраняемой природной территории Ивановской области «Парк культуры и отдыха имени В.Я. Степанова»;
- граница земельного участка, установленная в соответствии с федеральным законодательством, включенная в Единый государственный реестр недвижимости;
- 37:24:040301:85 - кадастровый номер земельного участка по сведениям Единого государственного реестра недвижимости;
- граница кадастрового квартала;
- 37:24:040301 - номер кадастрового квартала

Приложение 2 к постановлению
Правительства Ивановской области
от 20.07.2020 № 336-п

Приложение 3 к Положению
о парке культуры и отдыха
Ивановской области

Основные виды разрешенного использования земельных участков, расположенных в границах парка культуры и отдыха Ивановской области «Парк культуры и отдыха имени В.Я. Степанова», применительно к каждой функциональной зоне парка культуры и отдыха Ивановской области «Парк культуры и отдыха имени В.Я. Степанова», предельные параметры разрешенного строительства, реконструкции объектов капитального строительства, расположенных в границах парка культуры и отдыха Ивановской области «Парк культуры и отдыха имени В.Я. Степанова», применительно к зонам массового активного отдыха и тихого отдыха парка культуры и отдыха Ивановской области «Парк культуры и отдыха имени В.Я. Степанова»

1. Зона массового активного отдыха

Основные виды разрешенного использования земельных участков

Наименование вида разрешенного использования	Код вида разрешенного использования	Описание вида разрешенного использования	Примечание
Парки культуры и отдыха	3.6.2	Размещение парков культуры и отдыха	-
Государственное управление	3.8.1	Размещение зданий, предназначенных для размещения государственных органов, государственного пенсионного фонда, органов местного самоуправления, судов, а также организаций, непосредственно	-

		обеспечивающих их деятельность или оказывающих государственные и (или) муниципальные услуги	
Обеспечение внутреннего правопорядка	8.3	Размещение объектов капитального строительства, необходимых для подготовки и поддержания в готовности органов внутренних дел, Росгвардии и спасательных служб, в которых существует военизированная служба; размещение объектов гражданской обороны, за исключением объектов гражданской обороны, являющихся частями производственных зданий	Вид разрешенного использования может применяться только в границах земельного участка с кадастровым номером 37:24:020130:64
Деятельность по особой охране и изучению природы	9.0	Сохранение и изучение растительного и животного мира путем создания особо охраняемых природных территорий, в границах которых хозяйственная деятельность, кроме деятельности, связанной с охраной и изучением природы, не допускается	-
Благоустройство территории	12.0.2	Размещение декоративных, технических, планировочных, конструктивных устройств, элементов озеленения, различных видов оборудования и оформления, малых архитектурных форм, некапитальных нестационарных строений и сооружений, информационных щитов и указателей, применяемых как составные части благоустройства территории, общественных туалетов	-

Предельные параметры разрешенного строительства, реконструкции объектов капитального строительства

1. Минимальные отступы от границ земельных участков в целях определения мест допустимого размещения зданий, строений, сооружений, за пределами которых запрещено строительство зданий, строений и сооружений, не подлежат установлению.

2. Предельное количество этажей зданий, строений, сооружений – 2 этажа.

3. Максимальный процент застройки в границах земельного участка не подлежит установлению.

2. Зона тихого отдыха

Основные виды разрешенного использования земельных участков

Наименование вида разрешенного использования	Код вида разрешенного использования	Описание вида разрешенного использования	Примечание
Парки культуры и отдыха	3.6.2	Размещение парков культуры и отдыха	-
Деятельность по особой охране и изучению природы	9.0	Сохранение и изучение растительного и животного мира путем создания особо охраняемых природных территорий, в границах которых хозяйственная деятельность, кроме деятельности, связанной с охраной и изучением природы, не допускается	-
Благоустройство территории	12.0.2	Размещение декоративных, технических, планировочных, конструктивных устройств, элементов озеленения, различных видов оборудования и оформления, малых архитектурных форм, некапитальных	-

		нестационарных строений и сооружений, информационных щитов и указателей, применяемых как составные части благоустройства территории, общественных туалетов	
--	--	--	--

Предельные параметры разрешенного строительства, реконструкции объектов капитального строительства

1. Минимальные отступы от границ земельных участков в целях определения мест допустимого размещения зданий, строений, сооружений, за пределами которых запрещено строительство зданий, строений и сооружений, не подлежат установлению.

2. Предельное количество этажей строений, сооружений - 2 этажа.

3. Максимальный процент застройки в границах земельного участка не подлежит установлению.

3. Зона резервата (зона регулируемого посещения)

Основные виды разрешенного использования земельных участков

Наименование вида разрешенного использования	Код вида разрешенного использования	Описание вида разрешенного использования
Деятельность по особой охране и изучению природы	9.0	Сохранение и изучение растительного и животного мира путем создания особо охраняемых природных территорий, в границах которых хозяйственная деятельность, кроме деятельности, связанной с охраной и изучением природы, не допускается

4. Зона акватории р. Уводь

Основные виды разрешенного использования земельных участков

Наименование вида разрешенного использования	Код вида разрешенного использования	Описание вида разрешенного использования
Деятельность по особой охране и	9.0	Сохранение и изучение растительного и животного мира

изучению природы		путем создания особо охраняемых природных территорий, в границах которых хозяйственная деятельность, кроме деятельности, связанной с охраной и изучением природы, не допускается
Водные объекты	11.0	Другие поверхностные водные объекты
Общее пользование водными объектами	11.1	Использование земельных участков, примыкающих к водным объектам способами, необходимыми для осуществления общего водопользования (водопользования, осуществляемого гражданами для личных нужд, а также забор (изъятие) водных ресурсов для целей питьевого и хозяйственно-бытового водоснабжения, купание, использование маломерных судов, водных мотоциклов и других технических средств, предназначенных для отдыха на водных объектах, водопой, если соответствующие запреты не установлены законодательством)