



ПРАВИТЕЛЬСТВО ИВАНОВСКОЙ ОБЛАСТИ

ПОСТАНОВЛЕНИЕ

от 25.12.2013 № 563 -п
г. Иваново

Об утверждении проекта планировки и проекта межевания территории для строительства мостового перехода через р. Уводь на автомобильной дороге Авдотьино - Беяницы – Курьяново в Ивановской области


В соответствии с Градостроительным кодексом Российской Федерации, Законом Ивановской области от 14.07.2008 № 82-ОЗ «О градостроительной деятельности на территории Ивановской области», постановлением Правительства Ивановской области от 17.12.2009 № 356-п «Об утверждении долгосрочной целевой программы Ивановской области «Развитие автомобильных дорог общего пользования Ивановской области на 2010 - 2015 годы» Правительство Ивановской области **п о с т а н о в л я е т**:

1. Утвердить проект планировки и проект межевания территории для строительства мостового перехода через р. Уводь на автомобильной дороге Авдотьино - Беяницы - Курьяново в Ивановской области (далее – проект планировки и проект межевания территории).

2. Департаменту строительства и архитектуры Ивановской области в семидневный срок со дня принятия настоящего постановления направить проект планировки и проект межевания территории главе городского округа Иваново, главе Ивановского муниципального района в соответствии с полномочиями, переданными органом местного самоуправления Беяницкого сельского поселения Ивановского муниципального района.

3. Контроль за исполнением настоящего постановления возложить на вице-Губернатора Ивановской области Фомина А.Г.

**Временно исполняющий
обязанности Губернатора
Ивановской области**



П.А. Коньков

Приложение к постановлению
Правительства Ивановской области
от 25.12.2013 № 563 -п

**ПРОЕКТ ПЛАНИРОВКИ
И ПРОЕКТ МЕЖЕВАНИЯ ТЕРРИТОРИИ**

для строительства мостового перехода
через р. Уводь на автомобильной дороге
Авдотьино - Беяницы - Курьяново
в Ивановской области

СОДЕРЖАНИЕ

Проект планировки территории

Текстовая часть

Справка о соблюдении действующих норм и правил

Техническое задание на разработку проекта планировки и проекта межевания территории мостового перехода

Распоряжение Департамента дорожного хозяйства Ивановской области о разработке документации по планировке и межеванию территории для строительства мостового перехода через р. Уводь на автомобильной дороге Авдотьино – Беяницы – Курьяново в Ивановской области № 15/1 от 20.05.2013

Протокол № 3 совещания при Первом заместителе начальника Департамента дорожного хозяйства Ивановской области от 14 мая 2013 года

Приказ Департамента дорожного хозяйства Ивановской области о создании комиссии по рассмотрению документации по планировке и межеванию территории для строительства мостового перехода через р. Уводь на автомобильной дороге Авдотьино – Беяницы – Курьяново в Ивановской области № 201 от 04.06.2013

Свидетельство о государственной регистрации права Управления Федеральной службы государственной регистрации, кадастра и картографии по Ивановской области от 20.09.2013

Свидетельство о государственной регистрации права Управления Федеральной службы государственной регистрации, кадастра и картографии по Ивановской области от 06.09.2013

Постановление Главы администрации Ивановского муниципального района о предоставлении комитету Ивановской области по дорожному хозяйству в постоянное (бессрочное) пользование земельного участка на территории Ивановского района Ивановской области под автомобильную дорогу общего пользования Авдотьино – Беяницы – Курьяново на землях категории от 07.11.2006 № 1852 «Земли промышленности, транспорта и иного специального назначения»

Кадастровый план территории

Кадастровый номер кадастрового квартала 37:05:010447 (земли промышленности)

3
Кадастровый план территории
Кадастровый номер кадастрового квартала 37:05:010447 (земли
сельскохозяйственного назначения)

Кадастровый план территории
Кадастровый номер кадастрового квартала 37:24:020724 (населённый
пункт)

Кадастровый план территории
Кадастровый номер кадастрового квартала 37:24:020728 (населённый
пункт)

Кадастровый план территории
Кадастровый номер кадастрового квартала 37:24:020729 (населённый
пункт)

Информационное письмо

Выписка из Ивановской газеты № 136(5465) от 24.07.2013

Кадастровая выписка о земельном участке (выписка из государственного
кадастра недвижимости). Кадастровый номер 37:05:000000257

Технические условия на наружное освещение по объекту «Строительство
мостового перехода через р. Увось по автомобильной дороге Авдотьино –
Беляницы – Курьяново» от 11.04.2013 № 2.16/112

Письмо главного инженера ОАО «Водоканал» А.Е. Бичина от 24.04.13
№ 214

Пояснительная записка

Графическая часть

Схема расположения проектируемого объекта

Схема расположения границ земельных участков, предназначенных для
размещения объекта М 1:2000

Ситуационный план

Схема существующих красных линий (установленных ранее) и
планируемых (вновь образуемых) М 1:2000

Схема использования территории в период подготовки проекта
планировки территории М 1:2000

Схема вертикальной планировки и инженерной подготовки территории
М 1:2000

Поперечные профили земляного полотна

Проект межевания территории

Текстовая часть

Пояснительная записка

Каталог координат поворотных точек границы земельного участка под строительство мостового перехода через р. Уводь на автомобильной дороге Авдотьино – Беяницы – Курьяново в Ивановской области СК г. Иваново

Каталог координат поворотных точек границы земельного участка под строительство мостового перехода через р. Уводь на автомобильной дороге Авдотьино – Беяницы – Курьяново в Ивановской области СК 1963 года

Графическая часть

Схема проекта межевания М 1:2000

Чертёж градостроительного плана земельного участка М 1:1000

1990

Проект планировки территории

ТЕКСТОВАЯ ЧАСТЬ

7

СПРАВКА
о соблюдении действующих норм и правил

Технические и планировочные решения, принятые в настоящем проекте, соответствуют требованиям экологических, санитарно-гигиенических, противопожарных и других правовых и нормативных документов по проектированию и строительству, действующих в Российской Федерации, и обеспечивают безопасную для жизни и здоровья людей среду обитания при соблюдении проектных решений.


Главный инженер проекта

С.Н. Торгунов

Верно
 консультант юридического отдела
 Департамента дорожного хозяйства
 Ивановской области

Будневцова О.В.

23.05.2013 г.



УТВЕРЖДАЮ

Начальник Департамента
 дорожного хозяйства
 Ивановской области

А.А. Шушкин

20.05.2013

СОГЛАСОВАНО

Глава Администрации
 города Иваново




А.С. Кузьмичев

2013

СОГЛАСОВАНО

Глава Администрации
 Ивановского муниципального района
 Администрация С.В. Жубаркин

2013



ТЕХНИЧЕСКОЕ ЗАДАНИЕ

На разработку проекта планировки и проекта межевания территории мостового перехода через р.Увудь на автомобильной дороге Авдотьино – Беляницы – Курьяново в Ивановской области

1. Основание для выполнения работ	Долгосрочная целевая программа Ивановской области «Развитие автомобильных дорог общего пользования регионального и межмуниципального значения Ивановской области на 2010 -2015 годы», утвержденная постановлением правительства Ивановской области от 17 декабря 2009 г №356-п
2. Наименование документации	Проект планировки и проект межевания территории мостового перехода через р.Увудь на автомобильной дороге Авдотьино – Беляницы – Курьяново в Ивановской области
3. Заказчик	Департамент дорожного хозяйства Ивановской области Российская Федерация, 153013, Ивановская область, Иваново г., ул. Куконковых, д.139
4. Статус работы	Государственный заказ
5. Характеристика участка	Начало проектируемого участка (подходов) – экспл.

<p>проектирования</p>	<p>км 0+220 (пересечение с ул. 2-ая Водопроводная г. Иваново) Конец проектируемого участка (подходов) – экспл. км. 0+720 (начало действия примыкание автомобильной дороги Ново-Талицы-Дьяково-Говядово) Проектируемый участок автомобильной дороги (подходы к мостовому переходу через р. Уводь) относится к IV технической категории. Протяженность проектируемого участка с учетом мостового перехода – 500м (уточняется проектом)</p>
<p>6. Цель работы</p>	<p>Разработка проекта планировки и проекта межевания территории для установления границ земельных участков, предназначенных для строительства и размещения линейного объекта.</p>
<p>7. Основные задачи</p>	<p>Определение оптимального варианта мостового перехода через р.Уводь и подходов к нему с учетом:</p> <ul style="list-style-type: none"> – рационального использования территориальных ресурсов города Иваново и Ивановского района; – инженерно-геологических условий территорий; – планировочной структуры жилого района г.Иваново; – состояние окружающей среды; – безопасность дорожного движения автотранспортных средств и пешеходов.
<p>8. Исходные данные</p>	<p>При разработке документации учесть:</p> <ul style="list-style-type: none"> – Генеральный план г. Иваново, утвержденный Решением Ивановской городской думы от 27.12.2006 г №323 – Правила землепользования и застройки в г.Иваново, утвержденные Решением Ивановской городской Думы от 27.02.2008 №694; – Схему территориального планирования Ивановского муниципального района, утвержденную Решением Совета Ивановского муниципального района от 25.11.2010г №110; – Правила землепользования и застройки Беляницкого сельского поселения, утвержденные Решением Совета Беляницкого сельского поселения от 29.12.2012г №141; – Генеральный план Беляницкого сельского поселения, утвержденный Решением Совета Беляницкого сельского поселения от 28.06.2011г №71/1; – Сведения из Государственного кадастра недвижимости.
<p>9. Содержание работ</p>	<p>Работы по подготовке проекта планировки и проекта межевания территории осуществляется в</p>

ВЕРНО

консультант юридического отдела
 Департамента дорожного хозяйства
 Ивановской области

Беззубова О.В.

23.05.2013



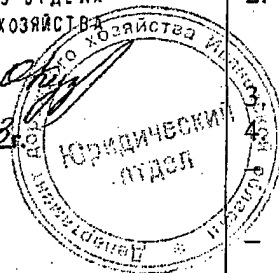
	соответствии со ст.42-44 Градостроительного кодекса РФ.
<p>9.1. Проект планировки территории</p>	<p>Проект планировки включает в себя следующее:</p> <ul style="list-style-type: none"> - пояснительная записка; - границы земельных участков, предназначенных для размещения проектируемого участка; - схема использования территории в период проекта планировки территории с нанесением существующих границ охраняемых территорий (природоохранные объекты, зоны санитарной охраны источников водоснабжения, водоохраные зоны и прибрежные защитные полосы); - схема существующих красных линий (установленных ранее) и планируемых (вновь образуемых); - схема границ зон с особыми условиями использования территории; - схема вертикальной планировки и инженерной подготовки территории; - другие материалы. <p>Полевые геодезические работы.</p> <ol style="list-style-type: none"> 1. Производится горизонтальная теодолитная съемка начала и конца трассы проектируемого участка автомобильной дороги, повороты трассы, пересечения границ смежников, проезжая часть, насыпь, существующий мостовой переход, а также места расположения инженерных сооружений и коммуникаций, все примыкания и пересечения, объекты недвижимости, расположенные в полосе отвода автодороги и примыкающие к полосе отвода автодороги; 2. Все точки теодолитной съемки привязываются к системе координат, в которой ведется государственный кадастр недвижимости. <p>Работы по разработке графической части проекта планировки территории.</p> <ol style="list-style-type: none"> 1. По результатам выполненных полевых геодезических работ, на основе материалов аэрофотосъемки, а также сведений из Государственного кадастра недвижимости, создание плана (карты) масштаба 1:2000. 2. Изготовление планов границ постоянной полосы отвода автомобильной дороги масштаб плана - 1:2000. <p>Совмещение планов границ с планами (картами).</p> <ol style="list-style-type: none"> 3. На планах отображаются: <ul style="list-style-type: none"> - границы постоянной полосы отвода проектируемого участка автомобильной дороги; - земляное полотно автомобильной дороги (бровка земляного полотна, подошва насыпи или бровка

ВЕРНО

консультант юридического отдела
 ДЕПАРТАМЕНТА ДОРОЖНОГО ХОЗЯЙСТВА
 ИВАНОВСКОЙ ОБЛАСТИ

Кузнецова О.В.

23.05.2013




- внешнего откоса выемки);
- водоотводные сооружения;
- мостовой переход;
- границы съездов и примыканий в пределах красной линии застройки для Иваново и в пределах придорожной полосы для Ивановского муниципального района;
- границы земельных участков, попадающих в постоянную полосу отвода, с указанием их кадастровых номеров, площадей и наименований правообладателей земельных участков;
- объекты недвижимости;
- инженерные сооружения и коммуникации в постоянной полосе отвода;
- точки примыкания к границе полосы отвода смежных землепользователей и контур границы придорожной полосы для Ивановского муниципального района и контур существующих (установленных ранее) красных линий для г. Иваново;
- границы зон планируемого размещения объектов социально-культурного, коммунально-бытового назначения и иных объектов капитального строительства;
- границы зон планируемого размещения объектов федерального значения, объектов регионального значения, объектов местного значения.

5. На основе выполненных работ по изготовлению планов (карт) масштаба 1:2000, изготовлению планов масштаба 1:2000, Исполнитель разрабатывает графическую часть проекта планировки (проекта межевания) в формате Mapinfo.

Графическая часть цифровой карты:

- графическая основа проекта планировки (проекта межевания);
- планы (карты) масштаба 1:2000 (растовая подложка);
- векторная составляющая графической части – планы границ постоянной полосы отвода масштаба 1:2000, на которые нанесены:
 - границы полосы отвода проектируемого участка автомобильной дороги;
 - земляное полотно автомобильной дороги (бровка земляного полотна, подошва насыпи или бровка внешнего откоса выемки);
 - проезжая часть автомобильной дороги;
 - водоотводные сооружения;
 - мостовой переход;

в.д. **ВЕРНО**
 КОНСУЛЬТАНТ ЮРИДИЧЕСКОГО ОТДЕЛА
 ДЕПАРТАМЕНТА ДОРОЖНОГО ХОЗЯЙСТВА
 ИВАНОВСКОЙ ОБЛАСТИ
Кудряшова О.В.
 23.05.2013
 ЮРИДИЧЕСКИЙ ОТДЕЛ
 ДЕПАРТАМЕНТА ДОРОЖНОГО ХОЗЯЙСТВА ИВАНОВСКОЙ ОБЛАСТИ

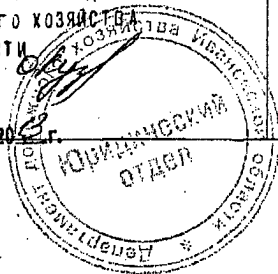
	<ul style="list-style-type: none"> • границы съездов и примыканий в пределах красной линии застройки для г. Иваново и в пределах природоохранной полосы для Ивановского муниципального района; • границы земельных участков попадающих в постоянную полосу отвода, с указанием их кадастровых номеров, площадей и наименований правообладателей земельных участков; • объекты недвижимости; • инженерные сооружения и коммуникации в постоянной полосе отвода; • точки примыкания к границе полосы отвода смежных землепользователей и контур границы придорожной полосы для Ивановского муниципального района и контур существующих (установленных ранее) красных линий для г. Иваново; • границы зон планируемого размещения объектов социально-культурного, коммунально-бытового назначения и иных объектов капитального строительства; • границы зон планируемого размещения объектов федерального значения, объектов регионального значения, объектов местного значения. <p>Пояснительная записка. Пояснительная записка содержит описание и обоснование положений касающихся:</p> <ul style="list-style-type: none"> - определение параметров планируемого строительства; - защиты территорий от чрезвычайных ситуаций природного и техногенного характера; - положений о размещении объектов капитального строительства федерального, регионального или местного значения; - характеристики планируемого развития территории, в том числе характеристики развития транспортного обслуживания и инженерно-технического обеспечения, необходимые для развития территории.
<p>9.2. Проект межевания территории</p> <p>верно исполнительный юрист ДЕПАРТАМЕНТА ДОРОЖНОГО ХОЗЯЙСТВА ИВАНОВСКОЙ ОБЛАСТИ Кузнецова О.В. 23.05.2013г.</p> 	<p>Проект межевания территории разрабатывается в составе проекта планировки территории. Проект межевания включает в себя следующее:</p> <ul style="list-style-type: none"> - пояснительная записка; - схема расположения земельных участков на кадастровом плане (карте) территории; - каталог координат земельных участков, выполненный по Ивановскому району в системе координат 1963 года, а по городу Иваново – система координат местная. <p>Составление схемы расположения земельных</p>

	<p>участков кадастровом плане (карте) территории.</p> <p>1. Графическая часть проекта межевания изготавливается на основе:</p> <ul style="list-style-type: none"> - материалов проекта планировки территории; - материалов камерального установления границ постоянной полосы отвода и временно занимаемых земель. <p>2. На схеме расположения земельных участков на кадастровом плане (карте) территории отображаются границы землевладений, землепользований, попадающих в полосу отвода автомобильной дороги, с указанием правообладателей земельных участков.</p> <p>Определение границ вновь формируемых земельных участков следует производить с учетом обеспечения соблюдения прав всех владельцев зданий, строений, сооружений, расположенных на территории проектирования, которые на момент выполнения указанных действий не воспользовались принадлежащими им правами на выделение земельных участков и оформление прав на них; собственников, владельцев, пользователей и арендаторов смежных с ними участков, а также (для жилой застройки) благоприятные условия хозяйствования на смежных земельных участках.</p>
<p>10. Требования к оформлению и сдаче документации</p>	<p>1. Документация по проекту планировки территории и проекту межевания предоставляется Заказчику в бумажном виде в 3 экз., в электронном виде – CD – диск.</p> <p>2. Графическая часть проекта планировки территории масштаба 1:2000, совмещенная с планами (картами) масштаба 1:2000, в формате A3 на бумажных носителях в электронном виде на CD – дисках в формате Mapinfo и в программе AutoCAD с расширением файла dwg.</p> <p>3. Представленная к сдаче документация должна быть согласована и утверждена в соответствии с действующим законодательством.</p>

вер. КОНСУЛЬТАНТ ЮРИДИЧЕСКОГО ОТДЕЛА
 ДЕПАРТАМЕНТА ДОРОЖНОГО ХОЗЯЙСТВА
 ИВАНОВСКОЙ ОБЛАСТИ
Кузнецова О.В.

ВЕРНО

13.05.2013



Первый заместитель начальника
 Департамента дорожного хозяйства
 Ивановской области

А.Т. Филатов
 «15» 05 2013

Начальник отдела подготовки проектной
 документации Департамента дорожного
 хозяйства Ивановской области

М.Е. Лебедев
 «15» 05 2013

ДЕПАРТАМЕНТ ДОРОЖНОГО ХОЗЯЙСТВА
ИВАНОВСКОЙ ОБЛАСТИ

РАСПОРЯЖЕНИЕ

20.05.2013

№ 15/4

г. Иваново


О разработке документации по планировке и межеванию территории для строительства мостового перехода через р. Уводь на автомобильной дороге Авдотьино-Беляницы-Курьяново в Ивановской области

В соответствии со статьей 45 Градостроительного кодекса Российской Федерации, в связи с разработкой рабочего проекта на строительство мостового перехода через р. Уводь на автомобильной дороге Авдотьино – Беляницы – Курьяново в Ивановской области

1. Утвердить согласованное техническое задание на разработку проекта планировки и проекта межевания территории мостового перехода через р. Уводь на автомобильной дороге Авдотьино – Беляницы – Курьяново в Ивановской области (прилагается).

2. Настоящее распоряжение передать подрядной организации ООО «Ивановодорпроект» в целях исполнения заключенного Государственного контракта на выполнение проектно – изыскательских работ для государственных нужд Ивановской области № АИ-05/32 от 15.02.2013.

Начальник Департамента



А.А. Шушкин

ПРОТОКОЛ №3
совещания при Первом заместителе начальника Департамента
дорожного хозяйства Ивановской области от 14 мая 2013 года

Присутствовали:

- | | |
|--|-----------------|
| Первый заместитель начальника Департамента дорожного хозяйства Ивановской области, статс-секретарь | - Филатов А.Т. |
| Начальник отдела подготовки проектной документации Департамента дорожного хозяйства Ивановской области | - Лебедев М.Е. |
| Начальник отдела земельных и имущественных отношений Департамента дорожного хозяйства Ивановской области | - Серова Е.А. |
| Заместитель начальника Департамента строительства и архитектуры Ивановской области по архитектуре и градостроительству – главный градостроитель Ивановской области | - Берегов Е.А. |
| И.о. начальника управления архитектуры и градостроительства администрации города Иваново | - Репин В.Н. |
| Начальник отдела архитектуры управления строительства и архитектуры Ивановского муниципального района | - Маркова Е.Г. |
| Начальник управления строительства и архитектуры Ивановского муниципального района | - Салахова С.Е. |
| Главный инженер ООО «Ивановодорпроект» | - Ковалева Л.Н. |

Рассматривали:

Вопросы проектирования строительства мостового перехода через р. Уводь на автомобильной дороге Авдотьино – Беляницы – Курьяново в Ивановской области.

Выступили:

Филатов А.Т.:

- На сегодняшнем совещании предлагаю рассмотреть вопрос подготовки и утверждения документации по планировке и межевания территории для строительства мостового перехода через р. Уводь на автомобильной дороге Авдотьино-Беляницы-Курьяново в Ивановской области.

Берегов Е.А.:

- Подготовку и утверждение документации по планировке и межевания территории производить в соответствии со статьей 45 Градостроительного Кодекса без проведения публичных слушаний. Для рассмотрения проекта планировки и межевания территории для строительства мостового перехода через р. Уводь на автомобильной дороге Авдотьино-Беляницы-Курьяново в Ивановской области предлагаю создать комиссию с участием представителей заинтересованных органов и организаций.

Репин В.Н., Маркова Е.Г.:

- Руководство города Иваново и Ивановского района согласовывает вариант строительства нового мостового перехода через р. Уводь на автомобильной дорожке Авдотьино-Беляницы-Курьяново в Ивановской области без сноса существующего моста через р. Уводь, расположенного по адресу г.Иваново, ул.Прибрежная. В представленном на согласование техническом задании на разработку проекта планировки и межевания территории необходимо внести дополнения:

- в проект межевания уточнить, что каталог координат земельных участков, выполнить по Ивановскому району в системе координат 1963 года, а по городу Иваново – в системе координат - местная;

- графическую часть проекта планировки территории масштаба 1:2000, совмещенную с планами (картами) масштаба 1:2000, в формате А3 на бумажных носителях в электронном виде на CD – дисках в формате MapInfo и в программе AutoCAD с расширением файла dwg.

Ковалева Л.Н.:

- Для того чтобы проектируемый вариант мостового перехода не затрагивал территорию частной собственности, предлагаем рассмотреть вариант изменения откосов насыпи с последующим укреплением их синтетическим материалом. Предлагаемый вариант устройства откосов повлечет за собой удорожание проекта.

Для устройства подходов к мостовому переходу необходимо произвести отсыпку грунта в объеме 25-30 тыс.м³. Необходимо определиться с местонахождением грунтового карьера.


Устройство тротуара на мостовом переходе предлагаем выполнить с одной стороны.

Постановили:

1. Создать комиссию с участием представителей заинтересованных органов и организаций для рассмотрения проекта планировки и межевания территории и внести изменения в техническое задание на разработку проекта планировки и межевания территории.
2. ООО «Ивановодорпроект» просчитать ориентировочную стоимость строительства нового мостового перехода с учетом укрепления откосов насыпи синтетическим материалом вблизи земельного участка, расположенного по адресу: г.Иваново, ул.Прибрежная, д.18. При проектировании мостового перехода через р. Уводь на автомобильной дороге Авдотьино – Беляницы – Курьяново в Ивановской области предусмотреть устройство тротуара с одной стороны.
3. Ивановскому муниципальному району проработать вопрос местонахождения грунтового карьера для отсыпки подходов к мосту.

**Первый заместитель начальника
Департамента дорожного хозяйства
Ивановской области, статс-секретарь**


Филатов А.Т.

Протокол вел:  Лебедев М.Е.

**ДЕПАРТАМЕНТ ДОРОЖНОГО ХОЗЯЙСТВА
ИВАНОВСКОЙ ОБЛАСТИ**

ПРИКАЗ

04.06.2013

№ 201

г. Иваново

О создании комиссии по рассмотрению документации по планировке и межеванию территории для строительства мостового перехода через р. Уводь на автомобильной дороге Авдотьино-Беляницы-Курьяново в Ивановской области

В связи с разработкой рабочего проекта на строительство мостового перехода через р. Уводь на автомобильной дороге Авдотьино – Беляницы – Курьяново в Ивановской области

п р и к а з ы в а ю:


1. Образовать комиссию Департамента дорожного хозяйства Ивановской области по рассмотрению документации по планировке и межеванию территории по объекту: «Строительство мостового перехода через р. Уводь на автомобильной дороге Авдотьино-Беляницы-Курьяново в Ивановской области», с участием представителей заинтересованных органов и организаций в следующем составе:

Председатель комиссии	Филатов А.Т. – первый заместитель начальника Департамента дорожного хозяйства Ивановской области - статс-секретарь
Члены комиссии	<p>Лебедев М.Е. – начальник отдела подготовки проектной документации Департамента дорожного хозяйства Ивановской области</p> <p>Серова Е.А. – начальник отдела земельных и имущественных отношений Департамента дорожного хозяйства Ивановской области</p> <p>Берегов Е.А. – заместитель</p>

ВЕРНО
консультант юридического отдела
Департамента дорожного хозяйства
Ивановской области

Кузнецова О.В.

05.06.2013



	<p>начальника Департамента строительства и архитектуры Ивановской области по архитектуре и градостроительству, главный градостроитель Ивановской области</p> <p>Репин В.Н. – заместитель начальника управления архитектуры и градостроительства Администрации города Иванова, начальник строительного-разрешительного отдела</p> <p>Салахова С.Е. – начальник Управления строительства и архитектуры Ивановского муниципального района Ивановской области</p> <p>Ковалёва Л.Н. – главный инженер ООО «Ивановодорпроект»</p>
--	---

2. Возложить на комиссию полномочия по проверке подготовленной на основании технического задания документации по планировке и межеванию территории по объекту: «Строительство мостового перехода через р. Уводь на автомобильной дороге Авдотьино-Беляницы-Курьяново в Ивановской области», на соответствие требованиям Градостроительного кодекса Российской Федерации.

3. Работу комиссии организовать в течение десяти дней со дня поступления документации по планировке и межеванию территории в Департамент дорожного хозяйства Ивановской области от организации, разработавшей данную документацию.

4. По результатам проверки комиссия принимает решение о соответствии (несоответствии) подготовленной документации установленным требованиям и направляет свое решение начальнику Департамента дорожного хозяйства Ивановской области.

5. Решение комиссии носит рекомендательный характер.

6. Контроль за исполнением настоящего приказа возложить на первого заместителя начальника Департамента дорожного хозяйства Ивановской области – статс-секретаря Филатова А.Т.

БЕРНО
 КОНСУЛЬТАНТ ЮРИДИЧЕСКОГО ОТДЕЛА
 ДЕПАРТАМЕНТА ДОРОЖНОГО ХОЗЯЙСТВА
 ИВАНОВСКОЙ ОБЛАСТИ

Кузнецова О.В.

05.06.2013г.



А.А. Шушкин



СВИДЕТЕЛЬСТВО

О ГОСУДАРСТВЕННОЙ РЕГИСТРАЦИИ ПРАВА

Управление Федеральной службы государственной регистрации,
кадастра и картографии по Ивановской области

повторное, взамен свидетельства: серия 37-АА № 227540, дата выдачи 18.04.2007

Дата выдачи: "20" сентября 2013 года

Документы-основания: • Федеральный закон РФ "О введении в действие земельного кодекса" от 25.10.2001 г. №137-ФЗ абз.1 п.2 ст.3.1

Субъект (субъекты) права: Ивановская область

Вид права: Собственность


Объект права: земельный участок, категория земель: земли промышленности, энергетики, транспорта, связи, радиовещания, телевидения, информатики, земли для обеспечения космической деятельности, земли обороны, безопасности и земли иного специального назначения, разрешенное использование: под автомобильной дорогой общего пользования Авдотьино-Беляницы-Курьяново, общая площадь 4 204 кв. м, адрес (местонахождение) объекта: Ивановская область, Ивановский р-н

Кадастровый (или условный) номер: 37:05:000000:148 }

Существующие ограничения (обременения) права: не зарегистрировано
о/чем в Едином государственном реестре прав на недвижимое имущество и сделок с ним "18" апреля 2007 года сделана запись регистрации № 37-37-01/058/2007-856

Регистратор

Черногорова Н. Н.



37-СС № 375325





СВИДЕТЕЛЬСТВО

О ГОСУДАРСТВЕННОЙ РЕГИСТРАЦИИ ПРАВА

Управление Федеральной службы государственной регистрации, кадастра и картографии по Ивановской области

повторное, взамен свидетельства: серия 37-АА № 137745, дата выдачи 29.01.2007

Дата выдачи: "06" сентября 2013 года

Документы-основания: • Постановление Главы администрации Ивановского муниципального района Ивановской области №1852 от 07.11.2006 г.

Субъект (субъекты) права: Департамент дорожного хозяйства Ивановской области, ИНН: 3728012825, ОГРН: 1023700561829, дата гос.регистрации: 03.12.1997, наименование регистрирующего органа: Регистрационная палата администрации города Иваново, КПП: 370201001; адрес (место нахождения) постоянно действующего исполнительного органа: Россия, Ивановская область, г.Иваново, ул. Куконковых, д.139

Вид права: Постоянное (бессрочное) пользование

Объект права: земельный участок, категория - земли промышленности, энергетики, транспорта, связи, радиовещ., телевидения, информатики, земли для обеспечения, общая площадь - 4204.00 кв.м, адрес (местонахождение) объекта: Ивановская область, Ивановский р-н


Кадастровый (или условный) номер: 37:05:000000:148

Существующие ограничения (обременения) права: не зарегистрировано о чем в Едином государственном реестре прав на недвижимое имущество и сделок с ним "29" января 2007 года сделана запись регистрации № 37-37-01/169/2006-042

Регистратор

Питерцева Е.Г.

М.П.



37-СС № 359554





**ИВАНОВСКИЙ МУНИЦИПАЛЬНЫЙ РАЙОН
ПОСТАНОВЛЕНИЕ**

Главы администрации Ивановского муниципального района

от « 07 » ноября 2006 г.

№ 1852

г. Иваново

О предоставлении комитету Ивановской области по дорожному хозяйству в постоянное (бессрочное) пользование земельного участка на территории Ивановского района, Ивановской области под автомобильную дорогу общего пользования Авдотьино – Беляницы – Курьяново на землях категории "Земли промышленности, транспорта и иного специального назначения"

Рассмотрев заявление комитета Ивановской области по дорожному хозяйству, местонахождения 153013, г. Иваново, ул. Куконковых, 139, свидетельство о государственной регистрации от 24.12.2002 г. 37 000183570 выданное Инспекцией МНС России по г. Иваново, свидетельство о внесении записи в Единый государственный реестр юридических лиц серия 37 № 001138000 выданное Инспекцией Федеральной налоговой службы по г. Иваново государственный регистрационный номер записи: 2063702104948 дата регистрации 29.03.2006 г., ОГРН 1023700561829, ИНН 3728012825, о предоставлении ему в постоянное (бессрочное) пользование земельного участка, расположенного на территории Ивановского района, Ивановской области под автомобильную дорогу общего пользования Авдотьино – Беляницы – Курьяново, с учетом постановления правительства Ивановской области от 16.03.2006 г. № 39-п "Об утверждении Положения о комитете Ивановской области по дорожному хозяйству" и выписку из реестра имущества, находящегося в государственной собственности Ивановской области по состоянию на 05.10.2006 г. в соответствии со статьей 3 Федерального закона «О введении в действие Земельного кодекса РФ», статьями 11, 20 Земельного кодекса РФ,

постановляю:

1. Предоставить комитету Ивановской области по дорожному хозяйству в постоянное (бессрочное) пользование земельный участок на территории Ивановского района, Ивановской области на землях категории "Земли промышленности, энергетики, транспорта, связи, радиовещания, телевидения, информатики, земли для обеспечения космической деятельности, земли обороны, безопасности и земли иного специального назначения" с кадастровым номером 37:05:00 00 00:0148, площадью 4204 кв.м под автомобильную дорогу общего пользования Авдотьино – Беляницы – Курьяново.

2. Комитету Ивановской области по дорожному хозяйству обеспечить государственную регистрацию права постоянного (бессрочного) пользования на вышеуказанный земельный участок в Управлении Федеральной регистрационной службы по Ивановской области.

Глава администрации



С. Е. Белов

и/или

ФИЛИАЛ ФЕДЕРАЛЬНОГО ГОСУДАРСТВЕННОГО БЮДЖЕТНОГО УЧРЕЖДЕНИЯ "ФЕДЕРАЛЬНАЯ КАДАСТРОВАЯ ПАЛАТА ФЕДЕРАЛЬНОЙ СЛУЖБЫ ГОСУДАРСТВЕННОЙ РЕГИСТРАЦИИ, КАДАСТРА И КАРТОГРАФИИ" ПО ИВАНОВСКОЙ ОБЛАСТИ

(полное наименование органа кадастрового учета, осуществляющего государственный кадастровый учет земельных участков на территории соответствующего кадастрового округа)

КАДАСТРОВЫЙ ПЛАН ТЕРРИТОРИИ (выписка из государственного кадастра недвижимости)

КПТ.1

18.02.2013 № 37/301/13-23823

1	Кадастровый номер кадастрового квартала	37:05:010447	2	Лист № 1	3	Всего листов 16
4	Площадь кадастрового квартала	22.11 га				
5	Состав кадастрового плана территории:		Листов	Имя файла	Размер	
	Раздел "Общие сведения о земельных участках в кадастровом квартале"		2	doc1470341.pdf	—	
	Раздел "Схема размещения листов плана"		1	—	—	
	Раздел "План (чертеж, схема) земельных участков, расположенных в кадастровом квартале"		12	—	—	
	Раздел "Сведения о пунктах опорной межевой сети"		0	—	—	
Особые отметки:						
На территории кадастрового квартала установлены Зоны:						
6	1	"Воздушная линия электропередачи ВЛ-110 кВ "Минеевская"", 37.05.2.13, сведения о которой внесены в государственный кадастр недвижимости на основании Заявления о внесении в государственный кадастр недвижимости сведений об охранных зонах магистральных трубопроводов, газораспределительных сетей и объектов электросетевого хозяйства от 30.06.2011 № 37_501/11-1572, Карта (план) от 02.06.2011 № 37_501/11-1572, Приказ от 02.06.2011 № 147-п.				
	2	"Охранная зона двухцепной воздушной линии электропередачи ВЛ-110 кВ "Уводская-I", с отпайкой на ПС "Ново-Талицы" и на ПС "Ивановская-2"; ВЛ-110 кВ "Уводская-II" с отпайкой на ПС "Ново-Талицы".", 37.05.2.26, сведения о которой внесены в государственный кадастр недвижимости на основании Карта (План) от 24.06.2011 № 37_501/11-1789, Заявление о внесении в государственный кадастр недвижимости сведений об охранных зонах магистральных трубопроводов, газораспределительных сетей и объектов электросетевого хозяйства от 20.07.2011 № 37_501/11-1789.				

Ведущий инженер

(наименование должности)

М.П. (подпись)

Н.В. Наградова

(инициалы, фамилия)

КАДАСТРОВЫЙ ПЛАН ТЕРРИТОРИИ (выписка из государственного кадастра недвижимости)

КПТ.2

18.02.2013 № 37/301/13-23823

1		2		3		4		
Кадастровый номер кадастрового квартала		37:05:010447		Лист № 2		Всего листов 16		
4 Общие сведения о земельных участках в кадастровом квартале								
№ п/п	Номер земельного участка в кадастровом квартале	Местоположение (адрес)	Категория земель	Разрешенное использование	Площадь (кв.м)	Кадастровая стоимость (тыс.руб)	Вид вещного права	Обременения
1	2	3	4	5	6	7	8	9
1	:1 (37:05:000000:148)	Местоположение установлено относительно ориентира, расположенного в границах участка. Почтовый адрес ориентира: обл. Ивановская, р-н Ивановский	3	под автомобильной дорогой общего пользования Авдотьино - Беляницы - Курьяново	1860 +/- 4	2.2599	—	—
2	:2 (37:05:000000:149)	Местоположение установлено относительно ориентира, расположенного в границах участка. Почтовый адрес ориентира: Ивановская область, Ивановский район	2	под автомобильной дорогой общего пользования Авдотьино-Беляницы-Курьяново	285 +/- 2	62.73135	—	—
3	:3 (37:05:000000:149)	Местоположение установлено относительно ориентира, расположенного в границах участка. Почтовый адрес ориентира: Ивановская область, Ивановский район	2	под автомобильной дорогой общего пользования Авдотьино-Беляницы-Курьяново	216 +/- 1	47.54376	—	—
4	:5	Местоположение установлено относительно ориентира, расположенного в границах участка. Почтовый адрес ориентира: обл. Ивановская, р-н Ивановский, д. Говядово	2	для объектов жилой застройки	70192 +/- 185	19968.92208	собственность	—
5	:6	Местоположение установлено относительно ориентира, расположенного в границах участка. Почтовый адрес ориентира: обл. Ивановская, р-н Ивановский	3	под опоры ВЛ-110 кВ "Минеевская"	23	0.02795	—	Аренда
6	:7	Местоположение установлено относительно ориентира, расположенного в границах участка. Почтовый адрес ориентира: обл. Ивановская, р-н Ивановский	3	под опоры ВЛ-110 кВ "Минеевская"	23	0.02795	—	Аренда

Примечания. Категория земель - цифрами обозначено:

2 - Земли населенных пунктов; 3 - Земли промышленности, энергетики, транспорта, связи, радиовещания, телевидения, информатики, земли для обеспечения космической деятельности, земли обороны, безопасности и земли иного специального назначения

Ведущий инженер
(наименование должности)

М.П. (подпись)

Н.В. Наградова
(инициалы, фамилия)

КАДАСТРОВЫЙ ПЛАН ТЕРРИТОРИИ (выписка из государственного кадастра недвижимости)

КПТ.3

18.02.2013 № 37/301/13-23823

1	Кадастровый номер кадастрового квартала 37:05:010447	2	Лист № 4	3	Всего листов 16
4	Схема размещения листов плана 				
4	Условные знаки: —				

Ведущий инженер
(наименование должности)

М.П. (подпись)

Н.В. Наградова
(инициалы, фамилия)

ФИЛИАЛ ФЕДЕРАЛЬНОГО ГОСУДАРСТВЕННОГО БЮДЖЕТНОГО УЧРЕЖДЕНИЯ "ФЕДЕРАЛЬНАЯ КАДАСТРОВАЯ ПАЛАТА ФЕДЕРАЛЬНОЙ СЛУЖБЫ ГОСУДАРСТВЕННОЙ РЕГИСТРАЦИИ, КАДАСТРА И КАРТОГРАФИИ" ПО ИВАНОВСКОЙ ОБЛАСТИ

(полное наименование органа кадастрового учета, осуществляющего государственный кадастровый учет земельных участков на территории соответствующего кадастрового округа)

КАДАСТРОВЫЙ ПЛАН ТЕРРИТОРИИ (выписка из государственного кадастра недвижимости)

КПТ.1

18.02.2013 № 37/301/13-23823

1	Кадастровый номер кадастрового квартала	37:05:010447	2	Лист № 1	3	Всего листов 16
4	Площадь кадастрового квартала	22,11 га				
5	Состав кадастрового плана территории:	Листов	Имя файла	Размер		
	Раздел "Общие сведения о земельных участках в кадастровом квартале"	2	doc1470341.pdf	—		
	Раздел "Схема размещения листов плана"	1	—	—		
	Раздел "План (чертеж, схема) земельных участков, расположенных в кадастровом квартале"	12	—	—		
	Раздел "Сведения о пунктах опорной межевой сети"	0	—	—		
Особые отметки:						
На территории кадастрового квартала установлены Зоны:						
6	1	"Воздушная линия электропередачи ВЛ-110 кВ "Минеевская", 37.05.2.13, сведения о которой внесены в государственный кадастр недвижимости на основании Заявления о внесении в государственный кадастр недвижимости сведений об охранных зонах магистральных трубопроводов, газораспределительных сетей и объектов электросетевого хозяйства от 30.06.2011 № 37_501/11-1572, Карта (план) от 02.06.2011 № 37_501/11-1572, Приказ от 02.06.2011 № 147-п.				
	2	"Охранная зона двухцепной воздушной линии электропередачи ВЛ-110 кВ "Уводская-1", с отпайкой на ПС "Ново-Талицы" и на ПС "Ивановская-2"; ВЛ-110 кВ "Уводская-П" с отпайкой на ПС "Ново-Талицы".", 37.05.2.26, сведения о которой внесены в государственный кадастр недвижимости на основании Карта (План) от 24.06.2011 № 37_501/11-1789, Заявления о внесении в государственный кадастр недвижимости сведений об охранных зонах магистральных трубопроводов, газораспределительных сетей и объектов электросетевого хозяйства от 20.07.2011 № 37_501/11-1789.				

Ведущий инженер
(наименование должности)

М.П. (подпись)

Н.В. Наградова
(инициалы, фамилия)

КАДАСТРОВЫЙ ПЛАН ТЕРРИТОРИИ (выписка из государственного кадастра недвижимости)
 18.02.2013 № 37/301/13-23823

КПТ.3

1	Кадастровый номер кадастрового квартала 37:05:010447	2	Лист № 4	3	Всего листов 16
4	Схема размещения листов плана				
4	Условные знаки: —				

Ведущий инженер
 (наименование должности)

М.П. (подпись)

Н.В. Наградова
 (инициалы, фамилия)

ФИЛИАЛ ФЕДЕРАЛЬНОГО ГОСУДАРСТВЕННОГО БЮДЖЕТНОГО УЧРЕЖДЕНИЯ "ФЕДЕРАЛЬНАЯ КАДАСТРОВАЯ ПАЛАТА ФЕДЕРАЛЬНОЙ СЛУЖБЫ ГОСУДАРСТВЕННОЙ РЕГИСТРАЦИИ, КАДАСТРА И КАРТОГРАФИИ" ПО ИВАНОВСКОЙ ОБЛАСТИ

(полное наименование органа кадастрового учета, осуществляющего государственный кадастровый учет земельных участков на территории соответствующего кадастрового округа)

КАДАСТРОВЫЙ ПЛАН ТЕРРИТОРИИ (выписка из государственного кадастра недвижимости)

КПТ.1

18.02.2013 № 37/301/13-23813

1	Кадастровый номер кадастрового квартала	37:24:020724	2	Лист № 1	3	Всего листов 8
4	Площадь кадастрового квартала	2,16 га				
5	Состав кадастрового плана территории:	Листов	Имя файла	Размер		
	Раздел "Общие сведения о земельных участках в кадастровом квартале"	2	doc1470312.pdf	—		
	Раздел "Схема размещения листов плана"	1	—	—		
	Раздел "План (чертеж, схема) земельных участков, расположенных в кадастровом квартале"	4	—	—		
	Раздел "Сведения о пунктах опорной межевой сети"	0	—	—		
6	Особые отметки:					

ведущий инженер
(наименование должности)

М.П. (подпись)

А.Е. Зотикова
(инициалы, фамилия)

КАДАСТРОВЫЙ ПЛАН ТЕРРИТОРИИ (выписка из государственного кадастра недвижимости)
18.02.2013 № 37/301/13-23813

КПТ.3

1	Кадастровый номер кадастрового квартала 37:24:020724	2	Лист № 4	3	Всего листов 8
4	Схема размещения листов плана				
4	Условные знаки: —				

ведущий инженер
(наименование должности)

М.П. (подпись)

А.Е. Зотикова
(инициалы, фамилия)

**ФИЛИАЛ ФЕДЕРАЛЬНОГО ГОСУДАРСТВЕННОГО БЮДЖЕТНОГО УЧРЕЖДЕНИЯ "ФЕДЕРАЛЬНАЯ КАДАСТРОВАЯ ПАЛАТА ФЕДЕРАЛЬНОЙ СЛУЖБЫ
ГОСУДАРСТВЕННОЙ РЕГИСТРАЦИИ, КАДАСТРА И КАРТОГРАФИИ" ПО ИВАНОВСКОЙ ОБЛАСТИ**

(полное наименование органа кадастрового учета, осуществляющего государственный кадастровый учет земельных участков на территории соответствующего кадастрового округа)

КАДАСТРОВЫЙ ПЛАН ТЕРРИТОРИИ (выписка из государственного кадастра недвижимости)

КПТ.1

18.02.2013 № 37/301/13-24020

1	Кадастровый номер кадастрового квартала 37:24:020728	2	Лист № 1	3	Всего листов 19
4	Площадь кадастрового квартала 5.62 га				
5	Состав кадастрового плана территории:	Листов	Имя файла	Размер	
	Раздел "Общие сведения о земельных участках в кадастровом квартале"	9	doc1470759.pdf	—	
	Раздел "Схема размещения листов плана"	1	—	—	
	Раздел "План (чертеж, схема) земельных участков, расположенных в кадастровом квартале"	8	—	—	
	Раздел "Сведения о пунктах опорной межевой сети"	0	—	—	
6	Особые отметки:				

ведущий инженер

(наименование должности)

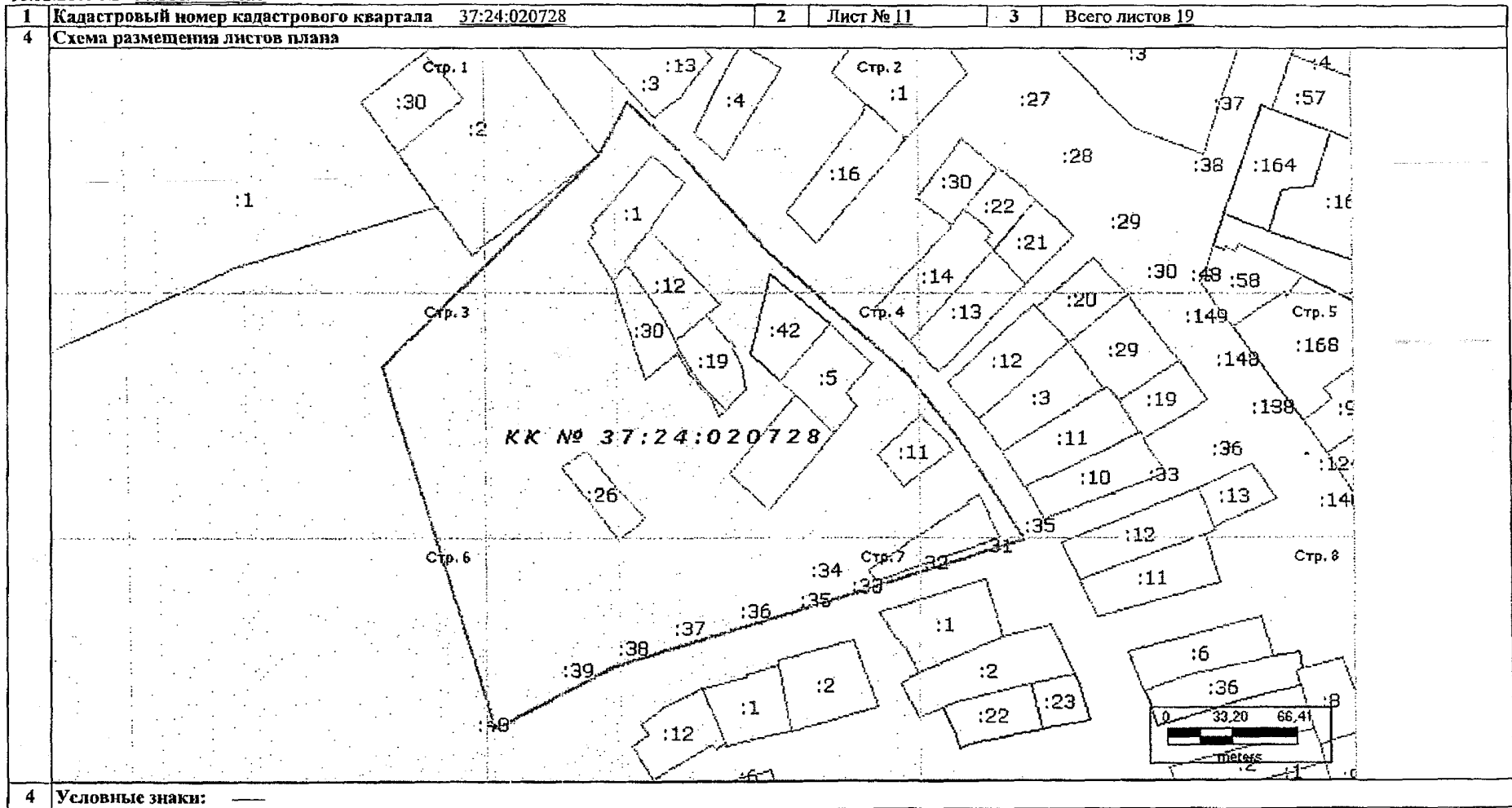
М.П. (подпись)

А.Е. Зотикова

(инициалы, фамилия)

КАДАСТРОВЫЙ ПЛАН ТЕРРИТОРИИ (выписка из государственного кадастра недвижимости)
18.02.2013 № 37/301/13-24020

КПТ.3



4 Условные знаки: —

ведущий инженер
(наименование должности)

М.П. (подпись)

А.Е. Зотикова
(инициалы, фамилия)

ФИЛИАЛ ФЕДЕРАЛЬНОГО ГОСУДАРСТВЕННОГО БЮДЖЕТНОГО УЧРЕЖДЕНИЯ "ФЕДЕРАЛЬНАЯ КАДАСТРОВАЯ ПАЛАТА ФЕДЕРАЛЬНОЙ СЛУЖБЫ ГОСУДАРСТВЕННОЙ РЕГИСТРАЦИИ, КАДАСТРА И КАРТОГРАФИИ" ПО ИВАНОВСКОЙ ОБЛАСТИ

(полное наименование органа кадастрового учета, осуществляющего государственный кадастровый учет земельных участков на территории соответствующего кадастрового округа)

КАДАСТРОВЫЙ ПЛАН ТЕРРИТОРИИ (выписка из государственного кадастра недвижимости)

КПТ.1

18.02.2013 № 37/301/13-23956

1	Кадастровый номер кадастрового квартала	37:24:020729	2	Лист № 1	3	Всего листов 10
4	Площадь кадастрового квартала	64.82 га				
5	Состав кадастрового плана территории:	Листов	Имя файла	Размер		
	Раздел "Общие сведения о земельных участках в кадастровом квартале"	1	doc1470620.pdf	—		
	Раздел "Схема размещения листов плана"	1	—	—		
	Раздел "План (чертеж, схема) земельных участков, расположенных в кадастровом квартале"	7	—	—		
	Раздел "Сведения о пунктах опорной межевой сети"	0	—	—		
Особые отметки:						
На территории кадастрового квартала установлены Зоны:						
6	1	"Охранная зона воздушной линии электропередачи ВЛ-110 кВ "Минеевская", расположенная в г. Иваново", 37.24.2.7, сведения о которой внесены в государственный кадастр недвижимости на основании Карта (план) от 20.06.2011 № 37_501/11-1713, Заявление о внесении в государственный кадастр недвижимости сведений об охранных зонах от 11.07.2011 № б/н.				

ведущий инженер

(наименование должности)

М.П. (подпись)

А.Е. Зотикова

(инициалы, фамилия)

КАДАСТРОВЫЙ ПЛАН ТЕРРИТОРИИ (выписка из государственного кадастра недвижимости)

КПТ.3

18.02.2013 № 37/301/13-23956

1	Кадастровый номер кадастрового квартала 37:24:020729	2	Лист № 3	3	Всего листов 10
4 Схема размещения листов плана					
4 Условные знаки: —					

ведущий инженер
(наименование должности)

М.П. (подпись)

А.Е. Зотикова
(инициалы, фамилия)

Информационное письмо

Для размещения объекта строительства занимаются земельные участки площадью – 468м² из земель категории сельскохозяйственного назначения (КН квартала 37:05:010447) Ивановского района. Испрашиваемые земли находятся в общей долевой собственности ЗАО «Вергуза».

По состоянию на сентябрь 2013г проводится процедура выделения земельного участка сельскохозяйственного назначения из общей долевой собственности ЗАО «Вергуза» с КН 37:05:000000:257 в счёт одной земельной доли. Извещение о необходимости проведения собрания по согласованию проекта межевания земельного участка опубликовано в Ивановской газете №136 (5465) от 24 июля 2013г.

ГИИ _____ **Торгунов С.Н.**

№ 136 (5465)
24 июля СРЕДА 2013 г.



ИВАНОВСКАЯ

ОБЛАСТНОЕ ОБЩЕСТВЕННО-ПОЛИТИЧЕСКОЕ ИЗДАНИЕ

ГАЗЕТА

www.ivgazeta.ru



Спецтранспорт – «Автомобили»

Три района получили автом
для ветеринарной службы

В СТРАНЕ И МИРЕ

Курить станет накладно

Минздрав подготовил новый
законопроект, который увеличивает
размер акцизов на табак и штрафы
за курение.

В проекте поправок в закон «Об охране здоровья граждан от воздействия окружающего табачного дыма и последствий потребления табака» министерство предлагает более высокие акцизы: в 2014 году – 1200 рублей, а в 2015-м – 2050. По прогнозам экспертов, новые акцизы увеличат среднюю стоимость пачки в рознице до 68 рублей в 2014 году и до 100 рублей – в 2015-м. Сейчас средняя цена пачки приближается к 40 рублям.

Отобрана коллегия присяжных по «делу Политковской»

Ранее отбор присяжных трижды
срывался по различным причинам,
в том числе из-за недостаточного
числа кандидатов.

В Мосгорсуде на скамье подсудимых по
данному делу – Сергей Халджикурбанов.



Изыскание по согласованию проекта межрайонной земельного участка

Кадстровый инженер Валентина Александровна Овощникова, паспортный адрес проживания: с. Иваново, ул. Звездная, д. 10, кп. 141, тел. 89203772884, Бадя Светлана Владимировна паспортный адрес: с. Иваново, ул. Ратновский, д. 19, кп. 48, тел. 89158646138, и Маслягинников Ольга Геннадьевна, адрес проживания: Владимирская область, город Ковров, ул. Ленина, д. 84, корпус 5, кв. 75, телефон 89431256676

С проектом межрайонной земельной участки можно ознакомиться в течение тридцати дней с момента опубликования настоящего извещения по адресу: 153022, г. Иваново, ул. Вешняковская, 1, литер А, помещение 1002, оф. 6, тел. 8 (4932) 93-61-38 с 9:00 до 17:00, по адресу: 153022, г. Иваново, ул. Вешняковская, 1, литер А, помещение 1002, оф. 6, тел. 8 (4932) 93-61-38 с 9:00 до 17:00.

Участники долевой собственности уведомляются, что вхождение в долевую собственность участков земельных долей осуществляется на основании раздела и местоположения земельного участка, выделенного в счет одной из земельных долей из общей долевой собственности ЗАО «Верховье» Ивановского района Ивановской области. Исходный участок КМ № 37-02-0900000-257, Ивановская область, Ивановский район, ЗАО «Верховье».

Заявительница кадастровый работ Валентина Александровна Овощникова паспортный адрес проживания: с. Иваново, ул. Звездная, д. 10, кп. 141, тел. 89203772884, Бадя Светлана Владимировна паспортный адрес: с. Иваново, ул. Ратновский, д. 19, кп. 48, тел. 89158646138, и Маслягинников Ольга Геннадьевна, адрес проживания: Владимирская область, город Ковров, ул. Ленина, д. 84, корпус 5, кв. 75, телефон 89431256676

Извещение о необходимости проведения собрания по согласованию проекта межрайонной земельного участка

Кадастровый инженер Валентина Александровна Овощникова, паспортный адрес: 153028, г. Иваново, ул. Рашиковой, д. 50, кп. 5, тел.: 89015156238, адрес офиса: 153022, г. Иваново, ул. Вешняковская, 1, литер А, помещение 1002, оф. 6; alex@valenokof.ru, valenokof.ru; кадастровый инженер Маслягинников Ольга Геннадьевна тел. 89158646138, и кадастровый инженер Бадя Светлана Владимировна тел. 89203772884

С проектом межрайонной земельной участки можно ознакомиться в течение тридцати дней с момента опубликования настоящего извещения по адресу: 153022, г. Иваново, ул. Вешняковская, 1, литер А, помещение 1002, оф. 6, тел. 8 (4932) 93-61-38 с 9:00 до 17:00, по адресу: 153022, г. Иваново, ул. Вешняковская, 1, литер А, помещение 1002, оф. 6, тел. 8 (4932) 93-61-38 с 9:00 до 17:00.

Участники долевой собственности уведомляются, что вхождение в долевую собственность земельной доли осуществляется на основании раздела и местоположения земельного участка, выделенного в счет одной из земельных долей из общей долевой собственности ЗАО «Верховье» Ивановского района Ивановской области. Исходный участок КМ № 37-02-0900000-257, Ивановская область, Ивановский район, ЗАО «Верховье».

подписки предоставлять по адресу: Иваново, ул. Звездная, д. 10, кп. 141, тел. 89203772884, Бадя Светлана Владимировна паспортный адрес: с. Иваново, ул. Ратновский, д. 19, кп. 48, тел. 89158646138, и Маслягинников Ольга Геннадьевна, адрес проживания: Владимирская область, город Ковров, ул. Ленина, д. 84, корпус 5, кв. 75, телефон 89431256676

ИНФОРМАЦИОННОЕ СООБЩЕНИЕ

Департамент культуры и туризма
объявляет о проведении
конкурса на право проведения
популяризации культуры в
сфере культуры Ивановской
области

1. Организация проведения конкурса.
2. Организация проведения конкурса.
3. Организация проведения конкурса.
4. Организация проведения конкурса.
5. Организация проведения конкурса.
6. Организация проведения конкурса.
7. Организация проведения конкурса.
8. Организация проведения конкурса.
9. Организация проведения конкурса.
10. Организация проведения конкурса.
11. Организация проведения конкурса.
12. Организация проведения конкурса.
13. Организация проведения конкурса.

Жители области приглашаются к участию в конкурсе на право проведения популяризации культуры в сфере культуры Ивановской области

1. Организация проведения конкурса.
2. Организация проведения конкурса.
3. Организация проведения конкурса.
4. Организация проведения конкурса.
5. Организация проведения конкурса.
6. Организация проведения конкурса.
7. Организация проведения конкурса.
8. Организация проведения конкурса.
9. Организация проведения конкурса.
10. Организация проведения конкурса.
11. Организация проведения конкурса.
12. Организация проведения конкурса.
13. Организация проведения конкурса.

ФИЛИАЛ ФЕДЕРАЛЬНОГО ГОСУДАРСТВЕННОГО БЮДЖЕТНОГО УЧРЕЖДЕНИЯ "ФЕДЕРАЛЬНАЯ КАДАСТРОВАЯ ПАЛАТА ФЕДЕРАЛЬНОЙ СЛУЖБЫ ГОСУДАРСТВЕННОЙ РЕГИСТРАЦИИ, КАДАСТРА И КАРТОГРАФИИ" ПО ИВАНОВСКОЙ ОБЛАСТИ

(полное наименование органа кадастрового учета, осуществляющего государственный кадастровый учет земельных участков на территории соответствующего кадастрового округа)

КАДАСТРОВАЯ ВЫПИСКА О ЗЕМЕЛЬНОМ УЧАСТКЕ (выписка из государственного кадастра недвижимости)

КВ.1

17.06.2013 № 37/301/13-115915

1	Кадастровый номер 37:05:000000:257			2	Лист № 1	3	Всего листов: 56	
Общие сведения								
4	Предыдущие номера: 37:05:000000:252			6	Дата внесения номера в государственный кадастр недвижимости: 25.01.1996			
5	—							
7	Местоположение: обл. Ивановская, р-н Ивановский, ЗАО "Вергуза"							
8	Категория земель:							
8.1	Земли сельскохозяйственного назначения	Земли населенных пунктов	Земли промышленности, энергетики, транспорта, связи, радиовещания, телевидения, информатики, земли для обеспечения космической деятельности, земли обороны, безопасности и земли иного специального назначения	Земли особо охраняемых территорий и объектов	Земли лесного фонда	Земли водного фонда	Земли запаса	Категория не установлена
8.2	весь	—	—	—	—	—	—	—
9	Разрешенное использование: для производства сельхозпродукции							
10	Фактическое использование/характеристика деятельности: —							
11	Площадь: 26249156 кв. м	12	Кадастровая стоимость (руб.): 89247130.40	13	Удельный показатель кадастровой стоимости (руб./м ²): 3.40	14	Система координат: СК 1963 г.	
15	Сведения о правах: Список правообладателей прилагается на листе № 2							
16	Особые отметки: Граница земельного участка не установлена в соответствии с требованиями земельного законодательства. Кадастровый номер 37:05:000000:257 равнозначен кадастровому номеру 37:05:00 00 00:0257. Сведения о правах в государственном кадастре недвижимости носят справочный характер. Сведения об образованных земельных участках прилагаются на листе № 28.							
17	Характер сведений ГКН (статус записи о земельном участке): —							
18	Дополнительные сведения	18.1	—					
		18.2	—					
		18.3	—					

Инженер I категории
(наименование должности)

М.П. (подпись)

Т. А. Герасимова
(инициалы, фамилия)

КАДАСТРОВАЯ ВЫПИСКА О ЗЕМЕЛЬНОМ УЧАСТКЕ (выписка из государственного кадастра недвижимости)

КВ.1

17.06.2013 № 37/301/13-115915

1	Кадастровый номер 37:05:000000:257	2	Лист № 2	3	Всего листов: 56
15	Правообладатель	Вид права		Особые отметки	
	Новиков Юрий Васильевич	Коллективно-долевая собственность		Размер доли: -	
	Амплеев Олег Владимирович	Коллективно-долевая собственность		Размер доли: -	
	Пунин Федор Иванович	Коллективно-долевая собственность		Размер доли: -	
	Пурусов Юрий Леонидович	Коллективно-долевая собственность		Размер доли: -	
	Пухова Елизавета Николаевна	Коллективно-долевая собственность		Размер доли: -	
	Пухова Надежда Александровна	Коллективно-долевая собственность		Размер доли: -	
	Рабкин Виктор Игоревич	Коллективно-долевая собственность		Размер доли: -	
	Сучкова Анна Васильевна	Коллективно-долевая собственность		Размер доли: -	
	Радченко Владимир Михайлович	Коллективно-долевая собственность		Размер доли: -	
	Сучкова Евгения Гавриловна	Коллективно-долевая собственность		Размер доли: -	
	Разина Екатерина Ксенофоновна	Коллективно-долевая собственность		Размер доли: -	
	Останин Сергей Николаевич	Коллективно-долевая собственность		Размер доли: -	
	Останина Любовь Николаевна	Коллективно-долевая собственность		Размер доли: -	
	Отменин Григорий Петрович	Коллективно-долевая собственность		Размер доли: -	
	Охапкин Вадим Васильевич	Коллективно-долевая собственность		Размер доли: -	
	Охапкина Анастасия Арсентьевна	Коллективно-долевая собственность		Размер доли: -	
	Охапкина Нина Михайловна	Коллективно-долевая собственность		Размер доли: -	
	Охлопков Лев Александрович	Коллективно-долевая собственность		Размер доли: -	
	Охлопкова Татьяна Константиновна	Коллективно-долевая собственность		Размер доли: -	
	Павликов Вячеслав Алексеевич	Коллективно-долевая собственность		Размер доли: -	
	Иванова Наталья Леонидовна	Коллективно-долевая собственность		Размер доли: -	
	Мумрина Татьяна Александровна	Коллективно-долевая собственность		Размер доли: -	
	Муравьева Альбина Павловна	Коллективно-долевая собственность		Размер доли: -	
	Муравьева Ксения Федоровна	Коллективно-долевая собственность		Размер доли: -	
	Муртазалисва Санягт Хабибулаевна	Коллективно-долевая собственность		Размер доли: -	
	Бажурова Валентина Владимировна	Коллективно-долевая собственность		Размер доли: -	
	Базанова Валентина Николаевна	Коллективно-долевая собственность		Размер доли: -	
	Базов Алексей Владимирович	Коллективно-долевая собственность		Размер доли: -	
	Базов Александр Дмитриевич	Коллективно-долевая собственность		Размер доли: -	
	Назаров В. В.	Коллективно-долевая собственность		Размер доли: -	
	Новиков А. П.	Коллективно-долевая собственность		Размер доли: -	
	Якушенко Сергей Васильевич	Коллективно-долевая собственность		Размер доли: -	
Новиков В. А.	Коллективно-долевая собственность		Размер доли: -		
Яльшева Татьяна Викторовна	Коллективно-долевая собственность		Размер доли: -		
Янкина Ольга Альбертовна	Коллективно-долевая собственность		Размер доли: -		
Орлова Н. В.	Коллективно-долевая собственность		Размер доли: -		
Янушкевич Виктор Иванович	Коллективно-долевая собственность		Размер доли: -		
Охапкина Н. В.	Коллективно-долевая собственность		Размер доли: -		

Инженер I категории
(наименование должности)

М.П. (подпись)

Т. А. Герасимова
(инициалы, фамилия)

КАДАСТРОВАЯ ВЫПИСКА О ЗЕМЕЛЬНОМ УЧАСТКЕ (выписка из государственного кадастра недвижимости)

КВ.1

17.06.2013 № 37/301/13-115915

1	Кадастровый номер 37:05:000000:257	2	Лист № 3	3	Всего листов: 56
	Правообладатель	Вид права		Особые отметки	
	Пискунова З. Г.	Коллективно-долевая собственность		Размер доли: -	
	Янушкевич Петр Иванович	Коллективно-долевая собственность		Размер доли: -	
	Румянцев А. В.	Коллективно-долевая собственность		Размер доли: -	
	Самойлов А. А.	Коллективно-долевая собственность		Размер доли: -	
	Тихонова Галина Павловна	Общая совместная собственность		---	
	Скрипский А. К.	Коллективно-долевая собственность		Размер доли: -	
	Смирнова Л. В.	Коллективно-долевая собственность		Размер доли: -	
	Соколова Л. Н.	Коллективно-долевая собственность		Размер доли: -	
	Фомичева В. П.	Коллективно-долевая собственность		Размер доли: -	
	Соловьев А. М.	Коллективно-долевая собственность		Размер доли: -	
	Еливанов Михаил Егорович	Коллективно-долевая собственность		Размер доли: -	
	Елисеева Полина Ивановна	Коллективно-долевая собственность		Размер доли: -	
	Ерастов Александр Иванович	Коллективно-долевая собственность		Размер доли: -	
	Ерастов Борис Осипович	Коллективно-долевая собственность		Размер доли: -	
	Еремин Николай Борисович	Коллективно-долевая собственность		Размер доли: -	
	Ерзунов Николай Борисович	Коллективно-долевая собственность		Размер доли: -	
	Ерзунова Елена Романовна	Коллективно-долевая собственность		Размер доли: -	
	Ерофеев Иван Алексеевич	Коллективно-долевая собственность		Размер доли: -	
	Ерофеева Екатерина Николаевна	Коллективно-долевая собственность		Размер доли: -	
	Бугмутов Анатолий Иванович	Коллективно-долевая собственность		Размер доли: -	
	Лухманова Ольга Михайловна	Коллективно-долевая собственность		Размер доли: -	
	Лушников Геннадий Филиппович	Коллективно-долевая собственность		Размер доли: -	
	Лушников Мария Петровна	Коллективно-долевая собственность		Размер доли: -	
	Авдонов Владимир Иванович	Общая долевая собственность		Размер доли: -	
	Чуваева Зинаида Ивановна	Общая совместная собственность		Размер доли: 113 баллогектаров, 4,0 га	
	Коломенский Александр Михайлович	Общая совместная собственность		Размер доли: -, Площадь земельного участка 3,23 га. Земельная доля - 98 баллогектаров.	
	Плаксин Михаил Иванович	Общая совместная собственность		---	
	Карвель Константин Константинович	Коллективно-долевая собственность		Размер доли: -	
	Карпухина Нина Вениаминовна	Коллективно-долевая собственность		Размер доли: -	
	Краскова Ирина Михайловна	Коллективно-долевая собственность		Размер доли: -	
	Круглов Владимир Владимирович	Коллективно-долевая собственность		Размер доли: -	
	Круглов Владимир Генрихович	Коллективно-долевая собственность		Размер доли: -	
	Круглов Николай Владимирович	Коллективно-долевая собственность		Размер доли: -	
	Крутиков Николай Александрович	Коллективно-долевая собственность		Размер доли: -	
	Крутов Виталий Иванович	Коллективно-долевая собственность		Размер доли: -	
	Андреев Геннадий Васильевич	Коллективно-долевая собственность		Размер доли: -	
	Андреев Сергей Васильевич	Коллективно-долевая собственность		Размер доли: -	

Инженер I категории
(наименование должности)

М.П. (подпись)

Т. А. Герасимова
(инициалы, фамилия)

КАДАСТРОВАЯ ВЫПИСКА О ЗЕМЕЛЬНОМ УЧАСТКЕ (выписка из государственного кадастра недвижимости)
17.06.2013 № 37/301/13-115915

КВ.1

1	Кадастровый номер 37:05:000000:257	2	Лист № 4	3	Всего листов: 56
	Правообладатель	Вид права		Особые отметки	
	Любушкина Тамара Александровна	Коллективно-долевая собственность		Размер доли: -	
	Люхина Лидия Фоминична	Коллективно-долевая собственность		Размер доли: -	
	Мазуркевич Владимир Анатольевич	Коллективно-долевая собственность		Размер доли: -	
	Майоров Леонид Валерьевич	Коллективно-долевая собственность		Размер доли: -	
	Майоров Николай Ефимович	Коллективно-долевая собственность		Размер доли: -	
	Максимов .	Коллективно-долевая собственность		Размер доли: -	
	Максимов Алексей Александрович	Коллективно-долевая собственность		Размер доли: -	
	Максимов Михаил Викторович	Коллективно-долевая собственность		Размер доли: -	
	Максимов Николай Иванович	Коллективно-долевая собственность		Размер доли: -	
	Максимова Т. Н.	Коллективно-долевая собственность		Размер доли: -	
	Малиновская Ольга Александровна	Коллективно-долевая собственность		Размер доли: -	
	Малкова Елена Александровна	Коллективно-долевая собственность		Размер доли: -	
	Барнинов Сергей Борисович	Коллективно-долевая собственность		Размер доли: -	
	Барский Георгий Александрович	Коллективно-долевая собственность		Размер доли: -	
	Батурин Александр Львович	Коллективно-долевая собственность		Размер доли: -	
	Башилов Валерий Алексеевич	Коллективно-долевая собственность		Размер доли: -	
	Башилова Ирина Борисовна	Коллективно-долевая собственность		Размер доли: -	
	Безруков Владимир Павлович	Коллективно-долевая собственность		Размер доли: -	
	Безруков Юрий Анатольевич	Коллективно-долевая собственность		Размер доли: -	
	Безрукова Александра Александровна	Коллективно-долевая собственность		Размер доли: -	
	Безрукова Галина Александровна	Коллективно-долевая собственность		Размер доли: -	
	Антонова Наталья Александровна	Коллективно-долевая собственность		Размер доли: -	
	Аржаных Иван Никитович	Коллективно-долевая собственность		Размер доли: -	
	Арипова Зоя Борисовна	Коллективно-долевая собственность		Размер доли: -	
	Асин Андрей Вячеславович	Коллективно-долевая собственность		Размер доли: -	
	Астафьев Лев Николаевич	Коллективно-долевая собственность		Размер доли: -	
	Афанасьев Александр Александрович	Коллективно-долевая собственность		Размер доли: -	
	Ашрапов Равиль Хайбрахманович	Коллективно-долевая собственность		Размер доли: -	
	Бабанов Владимир Альбертович	Коллективно-долевая собственность		Размер доли: -	
	Бабенкова Софья Николаевна	Коллективно-долевая собственность		Размер доли: -	
	Васильев В. И.	Коллективно-долевая собственность		Размер доли: -	
	Проказникова Нина Петровна	Коллективно-долевая собственность		Размер доли: -	
	Прокофьева Алевтина Максимовна	Коллективно-долевая собственность		Размер доли: -	
	Суслова Мария Васильевна	Коллективно долевая собственность		Размер доли: -	
	Прохоричев Дмитрий Николаевич	Коллективно-долевая собственность		Размер доли: -	
	Прохорычев Николай Леонидович	Коллективно-долевая собственность		Размер доли: -	
	Суслова Пелагея Васильевна	Коллективно долевая собственность		Размер доли: -	
	Морозова Елизавета Ивановна	Коллективно-долевая собственность		Размер доли: -	

Инженер I категории
(наименование должности)

М.П. (подпись)

Т. А. Герасимова
(инициалы, фамилия)

КАДАСТРОВАЯ ВЫПИСКА О ЗЕМЕЛЬНОМ УЧАСТКЕ (выписка из государственного кадастра недвижимости)

КВ.1

17.06.2013 № 37/301/13-115915

1	Кадастровый номер 37:05:000000:257	2	Лист № 5	3	Всего листов: 56
	Правообладатель	Вид права		Особые отметки	
	Мочалова Людмила Константиновна	Коллективно-долевая собственность		Размер доли: -	
	Мочалова Наталья Юрьевна	Коллективно-долевая собственность		Размер доли: -	
	Музжухин Петр Валентинович	Коллективно-долевая собственность		Размер доли: -	
	Буйлова Татьяна Александровна	Коллективно-долевая собственность		Размер доли: -	
	Булатова Клавдия Михайловна	Коллективно-долевая собственность		Размер доли: -	
	Бульчев Юрий Васильевич	Общая совместная собственность		—	
	Бурков Александр Николаевич	Коллективно-долевая собственность		Размер доли: -	
	Карпычев Валентин Александрович	Коллективно-долевая собственность		Размер доли: -	
	Касаткин Владимир Николаевич	Коллективно-долевая собственность		Размер доли: -	
	Касимова Татьяна Владимировна	Коллективно-долевая собственность		Размер доли: -	
	Киркин Вадим Геннадьевич	Коллективно-долевая собственность		Размер доли: -	
	Кириянов Александр Степанович	Коллективно-долевая собственность		Размер доли: -	
	Кириянов Борис Васильевич	Коллективно-долевая собственность		Размер доли: -	
	Шабусова Елена Вячеславовна	Коллективно-долевая собственность		Размер доли: -	
	Шабусова Лидия Петровна	Коллективно-долевая собственность		Размер доли: -	
	Шакирьянов Галина Ивановна	Коллективно-долевая собственность		Размер доли: -	
	Герасимова Л. И.	Коллективно-долевая собственность		Размер доли: -	
	Шалагин Александр Игоревич	Коллективно-долевая собственность		Размер доли: -	
	Кирынова Евдокия Николаевна	Коллективно-долевая собственность		Размер доли: -	
	Кирынова Клавдия Кузьминична	Коллективно-долевая собственность		Размер доли: -	
	Сорокина Екатерина Дмитриевна	Общая совместная собственность		—	
	Гречина Нина Николаевна	Коллективно-долевая собственность		Размер доли: -	
	Гречковский Иван Иванович	Коллективно-долевая собственность		Размер доли: -	
	Федотова Лидия Николаевна	Коллективно-долевая собственность		Размер доли: -	
	Смирнов Леонид Валентинович	Коллективно-долевая собственность		Размер доли: -	
	Смирнов Олег Валерьевич	Коллективно-долевая собственность		Размер доли: -	
	Смирнов Сергей Геннадьевич	Коллективно-долевая собственность		Размер доли: -	
	Федотова Нина Михайловна	Коллективно-долевая собственность		Размер доли: -	
	Смирнова Антонина Ивановна	Коллективно-долевая собственность		Размер доли: -	
	Смирнова Антонина Матвеевна	Коллективно-долевая собственность		Размер доли: -	
	Смирнова Вера Ивановна	Коллективно-долевая собственность		Размер доли: -	
	Смирнова Елена Калексовна	Коллективно-долевая собственность		Размер доли: -	
	Смирнова Муза Яковлевна	Коллективно-долевая собственность		Размер доли: -	
	Смирнова Нина Васильевна	Коллективно-долевая собственность		Размер доли: -	
	Смоляков Евгений Николаевич	Коллективно-долевая собственность		Размер доли: -	
	Смурова Любовь Александровна	Коллективно-долевая собственность		Размер доли: -	
	Соколов Александр Васильевич	Коллективно-долевая собственность		Размер доли: -	
	Разина Ольга Васильевна	Коллективно-долевая собственность		Размер доли: -	

Инженер I категории
(наименование должности)

М.П. (подпись)

Т. А. Герасимова
(инициалы, фамилия)

КАДАСТРОВАЯ ВЫПИСКА О ЗЕМЕЛЬНОМ УЧАСТКЕ (выписка из государственного кадастра недвижимости)

КВ.1

17.06.2013 № 37/301/13-115915

1	Кадастровый номер 37:05:000000:257	2	Лист № 6	3	Всего листов: 56
	Правообладатель	Вид права		Особые отметки	
	Сучкова Мария Васильевна	Коллективно-долевая собственность		Размер доли: -	
	Рамазанова Галина Юрьевна	Коллективно-долевая собственность		Размер доли: -	
	Рассохин Сергей Александрович	Коллективно-долевая собственность		Размер доли: -	
	Расулова Татьяна Викторовна	Коллективно-долевая собственность		Размер доли: -	
	Редькина Клавдия Федоровна	Коллективно-долевая собственность		Размер доли: -	
	Резонова Елена Анатольевна	Коллективно-долевая собственность		Размер доли: -	
	Рогачева Юлия Степановна	Коллективно-долевая собственность		Размер доли: -	
	Родина Светлана Юрьевна	Коллективно-долевая собственность		Размер доли: -	
	Родионова Евстолия Николаевна	Коллективно-долевая собственность		Размер доли: -	
	Розган Владимир Петрович	Коллективно-долевая собственность		Размер доли: -	
	Телерик Ираида Ивановна	Коллективно-долевая собственность		Размер доли: -	
	Теперик Сергей Александрович	Коллективно-долевая собственность		Размер доли: -	
	Рубцов Евгений Иванович	Коллективно-долевая собственность		Размер доли: -	
	Тимичев Александр Юрьевич	Коллективно-долевая собственность		Размер доли: -	
	Тирбах Леонид Давыдович	Коллективно-долевая собственность		Размер доли: -	
	Титова Галина Викторовна	Коллективно-долевая собственность		Размер доли: -	
	Рудаков Федор Тимофеевич	Коллективно-долевая собственность		Размер доли: -	
	Руденко Сергей Борисович	Коллективно-долевая собственность		Размер доли: -	
	Рудяковский Петр Станиславович	Коллективно-долевая собственность		Размер доли: -	
	Титовская Ольга Владимировна	Коллективно-долевая собственность		Размер доли: -	
	Рукавишников Вячеслав Владимирович	Коллективно-долевая собственность		Размер доли: -	
	Румянцев Людмила Борисовна	Коллективно-долевая собственность		Размер доли: -	
	Рунов Борис Дмитриевич	Коллективно-долевая собственность		Размер доли: -	
	Тихомирова Татьяна Валентиновна	Коллективно-долевая собственность		Размер доли: -	
	Тихонов Сергей Александрович	Коллективно-долевая собственность		Размер доли: -	
	Тихонова Елизавета Спиридоновна	Коллективно-долевая собственность		Размер доли: -	
	Русакова Эльза Аркадьевна	Коллективно-долевая собственность		Размер доли: -	
	Ручкин Николай Павлович	Коллективно-долевая собственность		Размер доли: -	
	Ткачев Федор Федорович	Коллективно-долевая собственность		Размер доли: -	
	Гусева Анна Аркадьевна	Общая совместная собственность		—	
	Лаврентьев Константин Алексеевич	Коллективно-долевая собственность		Размер доли: -	
	Ладанов Виктор Ефимович	Коллективно-долевая собственность		Размер доли: -	
	Ландихов Юрий Михайлович	Коллективно-долевая собственность		Размер доли: -	
	Лапшин Константин Николаевич	Коллективно-долевая собственность		Размер доли: -	
	Лапшина Эльвира Васильевна	Коллективно-долевая собственность		Размер доли: -	
	Латышев Евгений Брониславович	Коллективно-долевая собственность		Размер доли: -	
	Ляхин Вячеслав Павлович	Коллективно-долевая собственность		Размер доли: -	
	Лебедева Зинаида Михайловна	Коллективно-долевая собственность		Размер доли: -	

Инженер I категории
(наименование должности)

М.П. (подпись)

Т. А. Герасимова
(инициалы, фамилия)

КАДАСТРОВАЯ ВЫПИСКА О ЗЕМЕЛЬНОМ УЧАСТКЕ (выписка из государственного кадастра недвижимости)

КВ.1

17.06.2013 № 37/301/13-115915

1	Кадастровый номер 37:05:000000:257	2	Лист № 7	3	Всего листов: 56
	Правообладатель	Вид права		Особые отметки	
	Лебедева Клавдия Александровна	Коллективно-долевая собственность		Размер доли: -	
	Ледяев Михаил Васильевич	Коллективно-долевая собственность		Размер доли: -	
	Ледяев Михаил Давыдович	Коллективно-долевая собственность		Размер доли: -	
	Антонов Александр Васильевич	Собственность			
	Павлов Виктор Иванович	Коллективно-долевая собственность		Размер доли: -	
	Павлова Евпраксия Федоровна	Коллективно-долевая собственность		Размер доли: -	
	Пания Михаил Михайлович	Коллективно-долевая собственность		Размер доли: -	
	Панкрушин Владимир Иванович	Коллективно-долевая собственность		Размер доли: -	
	Панкрушина Валентина Валентиновна	Коллективно-долевая собственность		Размер доли: -	
	Журичев Сергей Владимирович	Коллективно-долевая собственность		Размер доли: -	
	Забсгайло Нина Ивановна	Коллективно-долевая собственность		Размер доли: -	
	Завидин Евгений Никифорович	Коллективно-долевая собственность		Размер доли: -	
	Зайцев Александр Николаевич	Коллективно-долевая собственность		Размер доли: -	
	Зайцев Евгений Владимирович	Общая совместная собственность		Размер доли: -	
	Зайцев Сергей Юрьевич	Коллективно-долевая собственность		Размер доли: -	
	Зайцева Варвара Ивановна	Коллективно-долевая собственность		Размер доли: -	
	Зайцева Елизавета Григорьевна	Коллективно-долевая собственность		Размер доли: -	
	Зайцева Нина Васильевна	Коллективно-долевая собственность		Размер доли: -	
	Зайцева Ольга Ивановна	Коллективно-долевая собственность		Размер доли: -	
	Зайцева Тамара Семёновна	Коллективно-долевая собственность		Размер доли: -	
	Шалагин Вячеслав Игоревич	Коллективно-долевая собственность		Размер доли: -	
	Голубева Наталья Ивановна	Коллективно-долевая собственность		Размер доли: -	
	Голубева Ольга Алексеевна	Коллективно-долевая собственность		Размер доли: -	
	Фомина Анастасия Ивановна	Коллективно-долевая собственность		Размер доли: -	
	Соколов Сергей Андреевич	Коллективно-долевая собственность		Размер доли: -	
	Соколова Елена Александровна	Коллективно-долевая собственность		Размер доли: -	
	Соколова Мария Алексеевна	Коллективно-долевая собственность		Размер доли: -	
	Фомичев Леонид Павлович	Коллективно-долевая собственность		Размер доли: -	
	Соколова Т. И.	Коллективно-долевая собственность		Размер доли: -	
	Фомичев Николай Геннадьевич	Коллективно-долевая собственность		Размер доли: -	
	Соколова Юлия Ильинична	Коллективно-долевая собственность		Размер доли: -	
	Фомичев Юрий Иванович	Коллективно-долевая собственность		Размер доли: -	
	Солдатов Виктор Михайлович	Коллективно-долевая собственность		Размер доли: -	
	Шкодырев Александр Григорьевич	Общая совместная собственность		Размер доли: 98 баллогектаров, 3,23 га	
	Шкодырева Ирина Ивановна	Общая совместная собственность		Размер доли: 98 баллогектаров, 3,23 га	
	Фомичев Ювеналий Павлович	Коллективно-долевая собственность		Размер доли: -	
	Солин Виталий Александрович	Коллективно-долевая собственность		Размер доли: -	
	Солнцева Ольга Михайловна	Коллективно-долевая собственность		Размер доли: -	

Инженер I категории
(наименование должности)

М.П. (подпись)

Т. А. Герасимова
(инициалы, фамилия)

КАДАСТРОВАЯ ВЫПИСКА О ЗЕМЕЛЬНОМ УЧАСТКЕ (выписка из государственного кадастра недвижимости)

КВ.1

17.06.2013 № 37/301/13-115915

1	Кадастровый номер 37:05:000000:257	2	Лист № 8	3	Всего листов: 56
	Правообладатель	Вид права	Особые отметки		
	Фомичев Юрий Ювенальевич	Коллективно-долевая собственность	Размер доли: -		
	Земскова Евдокия Ивановна	Коллективно-долевая собственность	Размер доли: -		
	Земскова Мария Григорьевна	Коллективно-долевая собственность	Размер доли: -		
	Зимин Виталий Александрович	Коллективно-долевая собственность	Размер доли: -		
	Зими́на Анна Прохоро́вна	Коллективно-долевая собственность	Размер доли: -		
	Зими́на Ирина Витальевна	Коллективно-долевая собственность	Размер доли: -		
	Зинатулин Равиль Абдулхакович	Коллективно-долевая собственность	Размер доли: -		
	Зоммерфельд Виктор Кириллович	Коллективно-долевая собственность	Размер доли: -		
	Зонин Евгений Иванович	Коллективно-долевая собственность	Размер доли: -		
	Зонин Иван Иванович	Коллективно-долевая собственность	Размер доли: -		
	Зонина Анастасия Егоровна	Коллективно-долевая собственность	Размер доли: -		
	Зорин Валерий Федорович	Коллективно-долевая собственность	Размер доли: -		
	Зорькин Евгений Иванович	Коллективно-долевая собственность	Размер доли: -		
	Зорькин Николай Иванович	Коллективно-долевая собственность	Размер доли: -		
	Зрилов Алексей Федорович	Коллективно-долевая собственность	Размер доли: -		
	Зрилов Геннадий Алексеевич	Коллективно-долевая собственность	Размер доли: -		
	Зрилов Николай Алексеевич	Коллективно-долевая собственность	Размер доли: -		
	Зуева Татьяна Васильевна	Коллективно-долевая собственность	Размер доли: -		
	Зюзин Александр Владиленович	Общая совместная собственность	—		
	Зюзин Николай Владиленович	Коллективно-долевая собственность	Размер доли: -		
	Зюзин Олег Владиленович	Коллективно-долевая собственность	Размер доли: -		
	Лухманова Галина Михайловна	Коллективно-долевая собственность	Размер доли: -		
	Егоров Леонид Изергович	Коллективно-долевая собственность	Размер доли: -		
	Егорова Анна Степановна	Коллективно-долевая собственность	Размер доли: -		
	Егорычева Антонина Григорьевна	Коллективно-долевая собственность	Размер доли: -		
	Трубай Владимир Николаевич	Коллективно-долевая собственность	Размер доли: -		
	Салаев Александр Вениаминович	Коллективно-долевая собственность	Размер доли: -		
	Салов Валерий Иванович	Коллективно-долевая собственность	Размер доли: -		
	Трубай Людмила Михайловна	Коллективно-долевая собственность	Размер доли: -		
	Салова Анна Александровна	Коллективно-долевая собственность	Размер доли: -		
	Трупиков Павел Иванович	Коллективно-долевая собственность	Размер доли: -		
	Салова Антонина Витальевна	Коллективно-долевая собственность	Размер доли: -		
	Буслаев Алексей Александрович	Коллективно-долевая собственность	Размер доли: -		
	Бутиков Владимир Леонидович	Коллективно-долевая собственность	Размер доли: -		
	Буханова Клавдия Федоровна	Коллективно-долевая собственность	Размер доли: -		
	Бухвина Анна Филипповна	Коллективно-долевая собственность	Размер доли: -		
	Буянов Владимир Николаевич	Коллективно-долевая собственность	Размер доли: -		
	Быстров Владимир Дмитриевич	Коллективно-долевая собственность	Размер доли: -		

Инженер I категории
(наименование должности)

М.П. (подпись)

Т. А. Герасимова
(инициалы, фамилия)

КАДАСТРОВАЯ ВЫПИСКА О ЗЕМЕЛЬНОМ УЧАСТКЕ (выписка из государственного кадастра недвижимости)

КВ.1

17.06.2013 № 37/301/13-115915

1	Кадастровый номер 37:05:000000:257	2	Лист № 9	3	Всего листов: 56
Правообладатель		Вид права		Особые отметки	
Аляпшьева Анастасия Павловна		Общая совместная собственность		—	
Фадеева Людмила Яковлевна		Коллективно-долевая собственность		Размер доли: -	
Сказов Александр Павлович		Коллективно-долевая собственность		Размер доли: -	
Сквородин Георгий Иванович		Коллективно-долевая собственность		Размер доли: -	
Скотников Василий Андрианович		Коллективно-долевая собственность		Размер доли: -	
Кириянова Нина Павловна		Коллективно-долевая собственность		Размер доли: -	
Киселева Роза Григорьевна		Коллективно-долевая собственность		Размер доли: -	
Кисловская Глюза Курбановна		Коллективно-долевая собственность		Размер доли: -	
Китаева Клавдия Александровна		Коллективно-долевая собственность		Размер доли: -	
Клевчинин Павел Станиславович		Коллективно-долевая собственность		Размер доли: -	
Клименко Галина Сергеевна		Коллективно-долевая собственность		Размер доли: -	
Климова Виктория Борисовна		Коллективно-долевая собственность		Размер доли: -	
Клубков Анатолий Борисович		Коллективно-долевая собственность		Размер доли: -	
Кобков Виктор Алексеевич		Коллективно-долевая собственность		Размер доли: -	
Логачев Евгений Владимирович		Коллективно-долевая собственность		Размер доли: -	
Лубова Анна Григорьевна		Коллективно-долевая собственность		Размер доли: -	
Лукин Николай Иванович		Коллективно-долевая собственность		Размер доли: -	
Луткова Валентина Ивановна		Коллективно-долевая собственность		Размер доли: -	
Трупикова Валентина Александровна		Коллективно-долевая собственность		Размер доли: -	
Самарин Валентин Георгиевич		Коллективно-долевая собственность		Размер доли: -	
Самарина Пелагея Васильевна		Коллективно-долевая собственность		Размер доли: -	
Самойлов Павел Ефимович		Коллективно-долевая собственность		Размер доли: -	
Самолотов Павел Викторович		Коллективно-долевая собственность		Размер доли: -	
Сандыков Яков Иванович		Коллективно-долевая собственность		Размер доли: -	
Туманов Михаил Вадимович		Коллективно-долевая собственность		Размер доли: -	
Сапожников Виктор Константинович		Коллективно-долевая собственность		Размер доли: -	
Сафина Галина Васильевна		Коллективно-долевая собственность		Размер доли: -	
Шалагина Клавдия Григорьевна		Коллективно-долевая собственность		Размер доли: -	
Пантенкова Зоя Леонидовна		Коллективно-долевая собственность		Размер доли: -	
Панфилов Николай Андреевич		Коллективно-долевая собственность		Размер доли: -	
Парфенов Михаил Викторович		Коллективно-долевая собственность		Размер доли: -	
Парфенова Нелли Борисовна		Коллективно-долевая собственность		Размер доли: -	
Яжлева Татьяна Владимировна		Коллективно-долевая собственность		Размер доли: -	
Яковлева Пелагея Сергеевна		Коллективно-долевая собственность		Размер доли: -	
Муравьев Г. А.		Коллективно-долевая собственность		Размер доли: -	
Якущенко Т. А.		Коллективно-долевая собственность		Размер доли: -	
Мухин В. А.		Коллективно-долевая собственность		Размер доли: -	
Садовская Александра Павловна		Коллективно-долевая собственность		Размер доли: -	

Инженер I категории
(наименование должности)

М.П. (подпись)

Т. А. Герасимова
(инициалы, фамилия)

КАДАСТРОВАЯ ВЫПИСКА О ЗЕМЕЛЬНОМ УЧАСТКЕ (выписка из государственного кадастра недвижимости)

КВ.1

17.06.2013 № 37/301/13-115915

1	Кадастровый номер 37:05:000000:257	2	Лист № 10	3	Всего листов: 56
	Правообладатель	Вид права	Особые отметки		
	Садовский Владимир Александрович	Коллективно-долевая собственность	Размер доли: -		
	Сперанская Галина Гергиевна	Коллективно-долевая собственность	Размер доли: -		
	Халывина Зоя Николаевна	Коллективно-долевая собственность	Размер доли: -		
	Спиридонов Юрий Тухтоманович	Коллективно-долевая собственность	Размер доли: -		
	Грохотов Александр Валентинович	Коллективно-долевая собственность	Размер доли: -		
	Гудкова Евгения Александровна	Коллективно-долевая собственность	Размер доли: -		
	Сай Иван Иванович	Коллективно-долевая собственность	Размер доли: -		
	Тоцев Сергей Алексеевич	Коллективно-долевая собственность	Размер доли: -		
	Саксин Александр Павлович	Коллективно-долевая собственность	Размер доли: -		
	Трепова Татьяна Константиновна	Коллективно-долевая собственность	Размер доли: -		
	Саксин Виктор Павлович	Коллективно-долевая собственность	Размер доли: -		
	Третьяков Александр Петрович	Коллективно-долевая собственность	Размер доли: -		
	Третьяков Евгений Валентинович	Коллективно-долевая собственность	Размер доли: -		
	Троицкая Софья Алексеевна	Коллективно-долевая собственность	Размер доли: -		
	Саксина Зоя Николаевна	Коллективно-долевая собственность	Размер доли: -		
	Тронов Иван Александрович	Общая долевая собственность	Размер доли: -		
	Саксина Наталья Александровна	Коллективно-долевая собственность	Размер доли: -		
	Юрина Надежда Аркадьевна	Коллективно-долевая собственность	Размер доли: -		
	Молчанов Н. В.	Коллективно-долевая собственность	Размер доли: -		
	Яблоков А. В.	Коллективно-долевая собственность	Размер доли: -		
	Мороз Владимир Александрович	Коллективно-долевая собственность	Размер доли: -		
	Яжлев Владимир Александрович	Коллективно-долевая собственность	Размер доли: -		
	Морозов Н. А.	Коллективно-долевая собственность	Размер доли: -		
	Плигин Леонтий Иванович	Коллективно-долевая собственность	Размер доли: -		
	Погодин Анатолий Александрович	Коллективно-долевая собственность	Размер доли: -		
	Подмогильная Антонина Михайловна	Коллективно-долевая собственность	Размер доли: -		
	Сунгуров Константин Николаевич	Общая совместная собственность	—		
	Полежаев Семен Дмитриевич	Коллективно-долевая собственность	Размер доли: -		
	Попихин Николай Васильевич	Коллективно-долевая собственность	Размер доли: -		
	Попов Александр Николаевич	Коллективно-долевая собственность	Размер доли: -		
	Сундуков Анатолий Константинович	Коллективно-долевая собственность	Размер доли: -		
	Поповкин Александр Иванович	Коллективно-долевая собственность	Размер доли: -		
	Постов Александр Николаевич	Коллективно-долевая собственность	Размер доли: -		
	Потехин Евгений Рудольфович	Общая долевая собственность	Размер доли: -		
	Сундукова Ольга Евгеньевна	Коллективно-долевая собственность	Размер доли: -		
	Потягин Евгений Юрьевич	Коллективно-долевая собственность	Размер доли: -		
	Потягина Татьяна Александровна	Коллективно-долевая собственность	Размер доли: -		
	Поцелуева Ольга Павловна	Коллективно-долевая собственность	Размер доли: -		

Инженер I категории
(наименование должности)

М.П. (подпись)

Т. А. Герасимова
(инициалы, фамилия)

КАДАСТРОВАЯ ВЫПИСКА О ЗЕМЕЛЬНОМ УЧАСТКЕ (выписка из государственного кадастра недвижимости)
17.06.2013 № 37/301/13-115915

КВ.1

1	Кадастровый номер 37:05:000000:257	2	Лист № 11	3	Всего листов: 56
	Правообладатель	Вид права		Особые отметки	
	Прелов Дмитрий Сергеевич	Коллективно-долевая собственность		Размер доли: -	
	Суслов Зиновий Александрович	Общая совместная собственность		—	
	Прелова Зоя Павловна	Коллективно-долевая собственность		Размер доли: -	
	Бажулин Анатолий Михайлович	Коллективно-долевая собственность		Размер доли: -	
	Бажуров Евгений Юрьевич	Коллективно-долевая собственность		Размер доли: -	
	Безруков Юрий Анатольевич	Общая совместная собственность		—	
	Окуньков Александр Иванович	Общая совместная собственность		—	
	Сергеева Ираида Яласвна	Общая совместная собственность		—	
	Несчев Сергей Владимирович	Коллективно-долевая собственность		Размер доли: -	
	Мальцева Мария Александровна	Общая совместная собственность		Размер доли: 80.96 баллогектаров, общая площадь 2.44 га	
	Несчева Татьяна Александровна	Коллективно-долевая собственность		Размер доли: -	
	Никитина Любовь Александровна	Коллективно-долевая собственность		Размер доли: -	
	Соловьев Анатолий Николаевич	Коллективно-долевая собственность		Размер доли: -	
	Фомичева Зоя Григорьевна	Коллективно-долевая собственность		Размер доли: -	
	Соловьев Михаил Анатольевич	Коллективно-долевая собственность		Размер доли: -	
	Гусев Федор Владиславович	Коллективно-долевая собственность		Размер доли: -	
	Давыдова Лариса Вячеславовна	Коллективно-долевая собственность		Размер доли: -	
	Данилов Владимир Константинович	Коллективно-долевая собственность		Размер доли: -	
	Данилов Павел Николаевич	Коллективно-долевая собственность		Размер доли: -	
	Данилов Юрий Иванович	Коллективно-долевая собственность		Размер доли: -	
	Денисова Мария Яковлевна	Коллективно-долевая собственность		Размер доли: -	
	Держач Владимир Иванович	Коллективно-долевая собственность		Размер доли: -	
	Дмитриев Дмитрий Олегович	Коллективно-долевая собственность		Размер доли: -	
	Кочурина Татьяна Павловна	Коллективно-долевая собственность		Размер доли: -	
	Кравец Сергей Александрович	Коллективно-долевая собственность		Размер доли: -	
	Крайнов Владимир Викторович	Коллективно-долевая собственность		Размер доли: -	
	Воробьева Людмила Васильевна	Коллективно-долевая собственность		Размер доли: -	
	Крайнов Василий Иванович	Коллективно-долевая собственность		Размер доли: -	
	Красавина Альбина Федоровна	Коллективно-долевая собственность		Размер доли: -	
	Тупарев Владимир Дмитриевич	Коллективно-долевая собственность		Размер доли: -	
	Сафронов Александр Николаевич	Коллективно-долевая собственность		Размер доли: -	
	Сафронов Николай Иванович	Коллективно-долевая собственность		Размер доли: -	
	Тупарев Николай Васильевич	Общая совместная собственность		—	
	Сашин Юрий Петрович	Коллективно-долевая собственность		Размер доли: -	
	Сверидонов Валерий Валентинович	Коллективно-долевая собственность		Размер доли: -	
	Тушина Татьяна Федоровна	Общая совместная собственность		—	
	Сверидонова Прасковья Александровна	Коллективно-долевая собственность		Размер доли: -	

Инженер I категории
(наименование должности)

М.П. (подпись)

Т. А. Герасимова
(инициалы, фамилия)

КАДАСТРОВАЯ ВЫПИСКА О ЗЕМЕЛЬНОМ УЧАСТКЕ (выписка из государственного кадастра недвижимости)

КВ.1

17.06.2013 № 37/301/13-115915

1	Кадастровый номер 37:05:000000:257	2	Лист № 12	3	Всего листов: 56
	Правообладатель	Вид права		Особые отметки	
	Святов Александр Павлович	Коллективно-долевая собственность		Размер доли: -	
	Туркин Александр Васильевич	Коллективно-долевая собственность		Размер доли: -	
	Селиванова Мария Ильинична	Коллективно-долевая собственность		Размер доли: -	
	Семейкина Клавдия Васильевна	Общая совместная собственность		---	
	Семенов Николай Васильевич	Коллективно-долевая собственность		Размер доли: -	
	Тухалин Леонид Андреевич	Общая совместная собственность		---	
	Семенова Людмила Анатольевна	Коллективно-долевая собственность		Размер доли: -	
	Семов Анатолий Анатольевич	Коллективно-долевая собственность		Размер доли: -	
	Семов Владимир Анатольевич	Коллективно-долевая собственность		Размер доли: -	
	Сёмова Галина Алексеевна	Коллективно-долевая собственность		Размер доли: -	
	Комраков Николай Николаевич	Коллективно-долевая собственность		Размер доли: -	
	Комракова Галина Николаевна	Коллективно-долевая собственность		Размер доли: -	
	Коновалов Дмитрий Александрович	Коллективно-долевая собственность		Размер доли: -	
	Константинов Фярит Фаимович	Коллективно-долевая собственность		Размер доли: -	
	Коньгина Ирина Анатольевна	Коллективно-долевая собственность		Размер доли: -	
	Копышева Равила Даулатовна	Коллективно-долевая собственность		Размер доли: -	
	Корнев Дмитрий Александрович	Коллективно-долевая собственность		Размер доли: -	
	Ледяева Любовь Ивановна	Коллективно-долевая собственность		Размер доли: -	
	Леонтьев Олег Геннадьевич	Коллективно-долевая собственность		Размер доли: -	
	Леонтьева Валентина Юрьевна	Коллективно-долевая собственность		Размер доли: -	
	Лехахин Николай Васильевич	Коллективно-долевая собственность		Размер доли: -	
	Липанова Тамара Алексеевна	Коллективно-долевая собственность		Размер доли: -	
	Липатова Людмила Алексеевна	Коллективно-долевая собственность		Размер доли: -	
	Личевская Тамара Давыдовна	Коллективно-долевая собственность		Размер доли: -	
	Личевский Анатолий Петрович	Коллективно-долевая собственность		Размер доли: -	
	Лобанов Александр Александрович	Коллективно-долевая собственность		Размер доли: -	
	Лобанов Вадим Андреевич	Коллективно-долевая собственность		Размер доли: -	
	Швецов Александр Федорович	Коллективно-долевая собственность		Размер доли: -	
	Безрукова Фаина Ивановна	Коллективно-долевая собственность		Размер доли: -	
	Безрученков Андрей Владимирович	Коллективно-долевая собственность		Размер доли: -	
	Белобородова Александра Никифоровна	Коллективно-долевая собственность		Размер доли: -	
	Иванов Андрей Леонидович	Коллективно-долевая собственность		Размер доли: -	
	Иванов Виктор Викторович	Коллективно-долевая собственность		Размер доли: -	
	Калугин Владимир Николаевич	Общая совместная собственность		---	
	Калугина Мария Ефимовна	Коллективно-долевая собственность		Размер доли: -	
	Камагуров Николай Тихонович	Коллективно-долевая собственность		Размер доли: -	
	Кантеева Елена Васильевна	Коллективно-долевая собственность		Размер доли: -	

Инженер I категории
(наименование должности)

М.П. (подпись)

Т. А. Герасимова
(инициалы, фамилия)

КАДАСТРОВАЯ ВЫПИСКА О ЗЕМЕЛЬНОМ УЧАСТКЕ (выписка из государственного кадастра недвижимости)
17.06.2013 № 37/301/13-115915

КВ.1

1	Кадастровый номер 37:05:000000:257	2	Лист № 13	3	Всего листов: 56
	Правообладатель	Вид права		Особые отметки	
	Капустина Елизавета Андреевна	Коллективно-долевая собственность		Размер доли: -	
	Шуткевич Николай Петрович	Коллективно-долевая собственность		Размер доли: -	
	Шуткин Юрий Александрович	Коллективно-долевая собственность		Размер доли: -	
	Шяштокас Витаутас Пронович	Общая совместная собственность		—	
	Щанов А. А.	Коллективно-долевая собственность		Размер доли: -	
	Щанова Валентина Викторовна	Коллективно-долевая собственность		Размер доли: -	
	Киселев Е. В.	Коллективно-долевая собственность		Размер доли: -	
	Щелканова Лидия Семеновна	Коллективно-долевая собственность		Размер доли: -	
	Щенников Анатолий Владимирович	Коллективно-долевая собственность		Размер доли: -	
	Щенников Виктор Степанович	Общая совместная собственность		—	
	Щенникова Вера Адольфовна	Коллективно-долевая собственность		Размер доли: -	
	Белосельская Галина Михайловна	Коллективно-долевая собственность		Размер доли: -	
	Гладков Александр Викторович	Коллективно-долевая собственность		Размер доли: -	
	Соловьев Павел Алексеевич	Коллективно-долевая собственность		Размер доли: -	
	Фомичева Олимпия Ивановна	Коллективно-долевая собственность		Размер доли: -	
	Соловьева Валентина Михайловна	Коллективно-долевая собственность		Размер доли: -	
	Фролов Иван Александрович	Коллективно-долевая собственность		Размер доли: -	
	Соловьева Мария Ивановна	Коллективно-долевая собственность		Размер доли: -	
	Сомова Александра Дмитриевна	Коллективно-долевая собственность		Размер доли: -	
	Сорокина Екатерина Алексеевна	Коллективно-долевая собственность		Размер доли: -	
	Фролов Юрий Александрович	Коллективно-долевая собственность		Размер доли: -	
	Сорокина Лидия Константиновна	Коллективно-долевая собственность		Размер доли: -	
	Фролова Зинаида Павловна	Коллективно-долевая собственность		Размер доли: -	
	Сорокина Лидия Федоровна	Коллективно-долевая собственность		Размер доли: -	
	Соснов Сергей Юрьевич	Коллективно-долевая собственность		Размер доли: -	
	Фролова Ольга Борисовна	Коллективно-долевая собственность		Размер доли: -	
	Соснов Юрий Николаевич	Коллективно-долевая собственность		Размер доли: -	
	Соснова Закея	Общая совместная собственность		—	
	Сосун Татьяна Николаевна	Коллективно-долевая собственность		Размер доли: -	
	Хайбуллин Рафаил Вазихович	Коллективно-долевая собственность		Размер доли: -	
	Швецова Екатерина Николаевна	Коллективно-долевая собственность		Размер доли: -	
	Шибуняев Яков Яковлевич	Коллективно-долевая собственность		Размер доли: -	
	Шикин Виталий Юрьевич	Коллективно-долевая собственность		Размер доли: -	
	Краскина Елизавета Ивановна	Коллективно-долевая собственность		Размер доли: -	
	Шикина Анна Васильевна	Коллективно-долевая собственность		Размер доли: -	
	Широкова Наталия Юрьевна	Коллективно-долевая собственность		Размер доли: -	
	Штукатурова Надежда Максимовна	Коллективно-долевая собственность		Размер доли: -	

Инженер I категории
(наименование должности)

М.П. (подпись)

Т. А. Герасимова
(инициалы, фамилия)

КАДАСТРОВАЯ ВЫПИСКА О ЗЕМЕЛЬНОМ УЧАСТКЕ (выписка из государственного кадастра недвижимости)

КВ.1

17.06.2013 № 37/301/13-115915

1	Кадастровый номер 37:05:000000:257	2	Лист № 14	3	Всего листов: 56
	Правообладатель	Вид права		Особые отметки	
	Шумакова Мария Ивановна	Коллективно-долевая собственность		Размер доли: -	
	Шумилова Анна Васильевна	Коллективно-долевая собственность		Размер доли: -	
	Шумская Ольга Михайловна	Общая совместная собственность		—	
	Шумский Петр Николаевич	Общая совместная собственность		—	
	Шустенков Иван Николаевич	Коллективно-долевая собственность		Размер доли: -	
	Белосельский Юрий Дмитриевич	Коллективно-долевая собственность		Размер доли: -	
	Белоцкий Николай Васильевич	Коллективно-долевая собственность		Размер доли: -	
	Большева Фаина Арефьевна	Коллективно-долевая собственность		Размер доли: -	
	Беляев Геннадий Павлович	Коллективно-долевая собственность		Размер доли: -	
	Беляева Мария Захаровна	Коллективно-долевая собственность		Размер доли: -	
	Березкин Юрий Николаевич	Коллективно-долевая собственность		Размер доли: -	
	Березкин Николай Леонидович	Коллективно-долевая собственность		Размер доли: -	
	Бессонова Надежда Николаевна	Коллективно-долевая собственность		Размер доли: -	
	Блинова Мария Дмитриевна	Коллективно-долевая собственность		Размер доли: -	
	Бобина Анна Васильевна	Коллективно-долевая собственность		Размер доли: -	
	Бобина Зоя Семеновна	Коллективно-долевая собственность		Размер доли: -	
	Бобовиков Алексей Степанович	Коллективно-долевая собственность		Размер доли: -	
	Бобриков Владимир Иванович	Коллективно-долевая собственность		Размер доли: -	
	Бобров Николай Федорович	Коллективно-долевая собственность		Размер доли: -	
	Бобров Сергей Петрович	Коллективно-долевая собственность		Размер доли: -	
	Боброва Мария Васильевна	Коллективно-долевая собственность		Размер доли: -	
	Бодалов Евгений Валерьевич	Коллективно-долевая собственность		Размер доли: -	
	Бодалов Сергей Валерьевич	Коллективно-долевая собственность		Размер доли: -	
	Бодалова Татьяна Викторовна	Коллективно-долевая собственность		Размер доли: -	
	Божуков Сергей Алексеевич	Коллективно-долевая собственность		Размер доли: -	
	Бойцов Сергей Алексеевич	Коллективно-долевая собственность		Размер доли: -	
	Тувин Александр Васильевич	Общая совместная собственность		Размер доли: -	
	Тувин Василий Егорович	Общая совместная собственность		Размер доли: - 98 баллогектаров	
	Белова Ираида Ивановна	Общая совместная собственность		Размер доли: - 98 баллогектаров	
	Кожокарь Марина Александровна	Коллективно-долевая собственность		Размер доли: -	
	Козлов Александр Владимирович	Коллективно-долевая собственность		Размер доли: -	
	Козлова Валентина Ивановна	Коллективно-долевая собственность		Размер доли: -	
	Белова Алла Владиславовна	Коллективно-долевая собственность		Размер доли: -	
	Васильева Галина Максимовна	Коллективно-долевая собственность		Размер доли: -	
	Васильева Елена Константиновна	Коллективно-долевая собственность		Размер доли: -	
	Козлова Зинаида Семеновна	Коллективно-долевая собственность		Размер доли: -	
	Козырев Валентин Александрович	Коллективно-долевая собственность		Размер доли: -	

Инженер I категории
(наименование должности)

М.П. (подпись)

Т. А. Герасимова
(инициалы, фамилия)

КАДАСТРОВАЯ ВЫПИСКА О ЗЕМЕЛЬНОМ УЧАСТКЕ (выписка из государственного кадастра недвижимости)

КВ.1

17.06.2013 № 37/301/13-115915

1	Кадастровый номер 37:05:000000:257	2	Лист № 15	3	Всего листов: 56
	Правообладатель	Вид права	Особые отметки		
	Колбашева Вера Васильевна	Общая совместная собственность	—		
	Колбашов Владимир Алексеевич	Коллективно-долевая собственность	Размер доли: -		
	Колесников Сергей Иванович	Коллективно-долевая собственность	Размер доли: -		
	Колесов Игорь Алексеевич	Коллективно-долевая собственность	Размер доли: -		
	Колесов Сергей Иванович	Коллективно-долевая собственность	Размер доли: -		
	Комаров Анатолий Борисович	Коллективно-долевая собственность	Размер доли: -		
	Комарова Валентина Ивановна	Коллективно-долевая собственность	Размер доли: -		
	Комова Галина Сергеевна	Коллективно-долевая собственность	Размер доли: -		
	Рыжков Владимир Алексеевич	Коллективно-долевая собственность	Размер доли: -		
	Топанов Владимир Ильич	Коллективно-долевая собственность	Размер доли: -		
	Рыжкова Раиса Александровна	Коллективно-долевая собственность	Размер доли: -		
	Рыличев Максим Алексеевич	Коллективно-долевая собственность	Размер доли: -		
	Топанова Тамара Борисовна	Коллективно-долевая собственность	Размер доли: -		
	Топорова Анастасия Федоровна	Коллективно-долевая собственность	Размер доли: -		
	Рыльцева Мария Алексеевна	Коллективно-долевая собственность	Размер доли: -		
	Топорова Клавдия Александровна	Общая совместная собственность	—		
	Федосов Николай Николаевич	Коллективно-долевая собственность	Размер доли: -		
	Федотов Александр Александрович	Коллективно-долевая собственность	Размер доли: -		
	Федотов Валерий Алексеевич	Коллективно-долевая собственность	Размер доли: -		
	Федотов Виталий Геннадьевич	Коллективно-долевая собственность	Размер доли: -		
	Смирнов Александр Федорович	Коллективно-долевая собственность	Размер доли: -		
	Федотов Геннадий Александрович	Коллективно-долевая собственность	Размер доли: -		
	Федотов Владимир Алексеевич	Коллективно-долевая собственность	Размер доли: -		
	Федотов Сергей Владимирович	Коллективно-долевая собственность	Размер доли: -		
	Воробьева Надежда Николаевна	Коллективно-долевая собственность	Размер доли: -		
	Фомичева Олимпия Ивановна	Общая долевая собственность	Размер доли: доля в праве 4 га		
	Воронин Алимпий Иванович	Коллективно-долевая собственность	Размер доли: -		
	Воронин Александр Юрьевич	Коллективно-долевая собственность	Размер доли: -		
	Воронин Борис Петрович	Коллективно-долевая собственность	Размер доли: -		
	Воронин Вячеслав Михайлович	Коллективно-долевая собственность	Размер доли: -		
	Воронина Анна Ефимовна	Коллективно-долевая собственность	Размер доли: -		
	Воронина Ираида Михайловна	Коллективно-долевая собственность	Размер доли: -		
	Вострухин Игорь Николаевич	Коллективно-долевая собственность	Размер доли: -		
	Вшивцева Галина Александровна	Коллективно-долевая собственность	Размер доли: -		
	Вялов Владимир Михайлович	Коллективно-долевая собственность	Размер доли: -		
	Гаврилов Дмитрий Павлович	Коллективно-долевая собственность	Размер доли: -		
	Гайкова Татьяна Алексеевна	Коллективно-долевая собственность	Размер доли: -		
	Галахов Лев Алексеевич	Коллективно-долевая собственность	Размер доли: -		

Инженер I категории
(наименование должности)

М.П. (подпись)

Т. А. Герасимова
(инициалы, фамилия)

КАДАСТРОВАЯ ВЫПИСКА О ЗЕМЕЛЬНОМ УЧАСТКЕ (выписка из государственного кадастра недвижимости)

Кв.1

17.06.2013 № 37/301/13-115915

1	Кадастровый номер 37:05:000000:257	2	Лист № 16	3	Всего листов: 56
	Правообладатель	Вид права		Особые отметки	
	Галифанов Аркадий Александрович	Коллективно-долевая собственность		Размер доли: -	
	Галичев Алексей Иванович	Коллективно-долевая собственность		Размер доли: -	
	Галичева Наталья Анатольевна	Коллективно-долевая собственность		Размер доли: -	
	Галкин Виктор Николаевич	Коллективно-долевая собственность		Размер доли: -	
	Галкина Антонина Николаевна	Коллективно-долевая собственность		Размер доли: -	
	Галкина Елена Геннадьевна	Коллективно-долевая собственность		Размер доли: -	
	Галузин Василий Алексеевич	Коллективно-долевая собственность		Размер доли: -	
	Гаравин Алексей Геннадьевич	Коллективно-долевая собственность		Размер доли: -	
	Федотова Зоя Ивановна	Общая совместная собственность		113 баллогектаров	
	Гвоздев Сергей Владимирович	Коллективно-долевая собственность		Размер доли: -	
	Гвоздик Татьяна Леонидовна	Коллективно-долевая собственность		Размер доли: -	
	Гелетко М. А.	Коллективно-долевая собственность		Размер доли: -	
	Гелетко С. В.	Коллективно-долевая собственность		Размер доли: -	
	Герасимова Ираида Михайловна	Коллективно-долевая собственность		Размер доли: -	
	Глазков Александр Александрович	Коллективно-долевая собственность		Размер доли: -	
	Глазкова Галина Николаевна	Коллективно-долевая собственность		Размер доли: -	
	Глазова Ирина Викторовна	Коллективно-долевая собственность		Размер доли: -	
	Глашенков Андрей Андреевич	Коллективно-долевая собственность		Размер доли: -	
	Глебо Николай Васильевич	Коллективно-долевая собственность		Размер доли: -	
	Головнева Любовь Викторовна	Коллективно-долевая собственность		Размер доли: -	
	Голубев Рудольф Николаевич	Коллективно-долевая собственность		Размер доли: -	
	Голубихина Людмила Егоровна	Коллективно-долевая собственность		Размер доли: -	
	Гольшев Юрий Григорьевич	Коллективно-долевая собственность		Размер доли: -	
	Голякова Елизавета Егоровна	Коллективно-долевая собственность		Размер доли: -	
	Горбачевский Алексей Григорьевич	Коллективно-долевая собственность		Размер доли: -	
	Горбунова Парасковья Федоровна	Коллективно-долевая собственность		Размер доли: -	
	Гордеев Виктор Петрович	Коллективно-долевая собственность		Размер доли: -	
	Городов Владимир Николаевич	Коллективно-долевая собственность		Размер доли: -	
	Горхунова Агрипина Владимировна	Коллективно-долевая собственность		Размер доли: -	
	Горхунова Евдокия Яковлевна	Коллективно-долевая собственность		Размер доли: -	
	Горячева Зоя Васильевна	Коллективно-долевая собственность		Размер доли: -	
	Гребчилов Эдуард Александрович	Коллективно-долевая собственность		Размер доли: -	
	Мальцев Сергей Вячеславович	Коллективно-долевая собственность		Размер доли: -	
	Мальшева Надежда Ивановна	Коллективно-долевая собственность		Размер доли: -	
	Маряшин Александр Михайлович	Коллективно-долевая собственность		Размер доли: -	
	Мастыгин Василий Николаевич	Коллективно-долевая собственность		Размер доли: -	
	Мастыгина Мария Николаевна	Коллективно-долевая собственность		Размер доли: -	
	Матвеева Анна Николаевна	Коллективно-долевая собственность		Размер доли: -	

Инженер 1 категории
(наименование должности)

М.П. (подпись)

Т. А. Герасимова
(инициалы, фамилия)

КАДАСТРОВАЯ ВЫПИСКА О ЗЕМЕЛЬНОМ УЧАСТКЕ (выписка из государственного кадастра недвижимости)
17.06.2013 № 37/301/13-115915

КВ.1

1	Кадастровый номер 37:05:000000:257	2	Лист № 17	3	Всего листов: 56
	Правообладатель	Вид права		Особые отметки	
	Великов Олег Анатольевич	Коллективно-долевая собственность		Размер доли: -	
	Власов Александр Николаевич	Коллективно-долевая собственность		Размер доли: -	
	Войновская Людмила Алексеевна	Коллективно-долевая собственность		Размер доли: -	
	Волков Александр Вениаминович	Коллективно-долевая собственность		Размер доли: -	
	Волков Владимир Николаевич	Коллективно-долевая собственность		Размер доли: -	
	Волков Константин Аркадьевич	Общая совместная собственность		---	
	Волкова Валентина Трофимовна	Коллективно-долевая собственность		Размер доли: -	
	Волкова Татьяна Николаевна	Коллективно-долевая собственность		Размер доли: -	
	Воробьев Георгий Маркович	Коллективно-долевая собственность		Размер доли: -	
	Воробьева Надежда Борисовна	Коллективно-долевая собственность		Размер доли: -	
	Ковалев А А	Коллективно-долевая собственность		Размер доли: -	
	Ковалев Николай Степанович	Коллективно-долевая собственность		Размер доли: -	
	Ковалева Валентина Александровна	Коллективно-долевая собственность		Размер доли: -	
	Коваленко Владимир Николаевич	Коллективно-долевая собственность		Размер доли: -	
	Кованов Юрий Андреевич	Коллективно-долевая собственность		Размер доли: -	
	Ковтун Василий Петрович	Коллективно-долевая собственность		Размер доли: -	
	Ковязина Анна Станиславовна	Коллективно-долевая собственность		Размер доли: -	
	Ковязина Ольга Валентиновна	Коллективно-долевая собственность		Размер доли: -	
	Кожокарь Иван Дионисьевич	Коллективно-долевая собственность		Размер доли: -	
	Фролов А. С.	Коллективно-долевая собственность		Размер доли: -	
	Стоюнин С. В.	Коллективно-долевая собственность		Размер доли: -	
	Хамалова Т. Н.	Коллективно-долевая собственность		Размер доли: -	
	Окуньков Юрий Александрович	Общая совместная собственность		---	
	Окунькова Марина Геннадьевна	Общая совместная собственность		---	
	Бурков Олег Александрович	Общая совместная собственность		---	
	Пауль Лариса Ивановна	Коллективно-долевая собственность		Размер доли: -	
	Пауль Эмиль Густович	Коллективно-долевая собственность		Размер доли: -	
	Певцова Мария Сергеевна	Коллективно-долевая собственность		Размер доли: -	
	Пенкин Сергей Александрович	Коллективно-долевая собственность		Размер доли: -	
	Перфильев Михаил Алексеевич	Коллективно-долевая собственность		Размер доли: -	
	Петров Александр Евгеньевич	Коллективно-долевая собственность		Размер доли: -	
	Петров Виталий Алексеевич	Коллективно-долевая собственность		Размер доли: -	
	Петров Евгений Борисович	Коллективно-долевая собственность		Размер доли: -	
	Петровичева Нина Ефимовна	Коллективно-долевая собственность		Размер доли: -	
	Петунова Светлана Владимировна	Коллективно-долевая собственность		Размер доли: -	
	Пехотин Анатолий Дмитриевич	Коллективно-долевая собственность		Размер доли: -	
	Пигалкина Эльвира Валерьевна	Коллективно-долевая собственность		Размер доли: -	

Инженер I категории
(наименование должности)

М.П. (подпись)

Т. А. Герасимова
(инициалы, фамилия)

КАДАСТРОВАЯ ВЫПИСКА О ЗЕМЕЛЬНОМ УЧАСТКЕ (выписка из государственного кадастра недвижимости)

КВ.1

17.06.2013 № 37/301/13-115915

1	Кадастровый номер 37:05:000000:257	2	Лист № 18	3	Всего листов: 56
	Правообладатель	Вид права		Особые отметки	
	Пироженко Владимир Степанович	Коллективно-долевая собственность		Размер доли: -	
	Пироженко Степан Владимирович	Коллективно-долевая собственность		Размер доли: -	
	Писаненко Иван Андреевич	Коллективно-долевая собственность		Размер доли: -	
	Пискунова Алевтина Сергеевна	Коллективно-долевая собственность		Размер доли: -	
	Плаксин Николай Александрович	Коллективно-долевая собственность		Размер доли: -	
	Плахотишина Александра Никитична	Коллективно-долевая собственность		Размер доли: -	
	Иванова Светлана Евгеньевна	Коллективно-долевая собственность		Размер доли: -	
	Иванова Татьяна Петровна	Коллективно-долевая собственность		Размер доли: -	
	Илларионов Виталий Леонидович	Коллективно-долевая собственность		Размер доли: -	
	Ильин Сергей Викторович	Коллективно-долевая собственность		Размер доли: -	
	Ильина Таисия Витальевна	Коллективно-долевая собственность		Размер доли: -	
	Ильинова София Николаевна	Коллективно-долевая собственность		Размер доли: -	
	Илюхин Сергей Иванович	Коллективно-долевая собственность		Размер доли: -	
	Исаева Татьяна Александровна	Коллективно-долевая собственность		Размер доли: -	
	Ицко Валентина Ивановна	Общая совместная собственность		-	
	Кабанова Глафира Васильевна	Коллективно-долевая собственность		Размер доли: -	
	Казанин Николай Степанович	Коллективно-долевая собственность		Размер доли: -	
	Калинин Сергей Вадимович	Коллективно-долевая собственность		Размер доли: -	
	Калистратов Геннадий Федорович	Коллективно-долевая собственность		Размер доли: -	
	Коровина Мария Федоровна	Коллективно-долевая собственность		Размер доли: -	
	Королева Надежда Зиновьевна	Коллективно-долевая собственность		Размер доли: -	
	Корольков Павел Васильевич	Коллективно-долевая собственность		Размер доли: -	
	Королькова Юлия Федоровна	Коллективно-долевая собственность		Размер доли: -	
	Короткова Александра Александровна	Коллективно-долевая собственность		Размер доли: -	
	Короткова Евдокия Андреевна	Общая совместная собственность		-	
	Короткова Мария Михайловна	Коллективно-долевая собственность		Размер доли: -	
	Корсаков Владимир Валентинович	Коллективно-долевая собственность		Размер доли: -	
	Корсаков Георгий Александрович	Коллективно-долевая собственность		Размер доли: -	
	Корсакова Татьяна Сергеевна	Коллективно-долевая собственность		Размер доли: -	
	Коршунова Ирина Николаевна	Коллективно-долевая собственность		Размер доли: -	
	Корягин Владимир Леонидович	Коллективно-долевая собственность		Размер доли: -	
	Корягина Антонина Федоровна	Коллективно-долевая собственность		Размер доли: -	
	Косорукова Анисья Ильинична	Коллективно-долевая собственность		Размер доли: -	
	Костенко Игорь Анатольевич	Коллективно-долевая собственность		Размер доли: -	
	Матюшов Петр Осипович	Коллективно-долевая собственность		Размер доли: -	
	Медведева Мария Михайловна	Коллективно-долевая собственность		Размер доли: -	
	Мельникова Зоя Алексеевна	Коллективно-долевая собственность		Размер доли: -	
	Мерзляков Иван Николаевич	Коллективно-долевая собственность		Размер доли: -	

Инженер I категории
(наименование должности)

М.П. (подпись)

Т. А. Герасимова
(инициалы, фамилия)

КАДАСТРОВАЯ ВЫПИСКА О ЗЕМЕЛЬНОМ УЧАСТКЕ (выписка из государственного кадастра недвижимости)

КВ.1

17.06.2013 № 37/301/13-115915

1	Кадастровый номер 37:05:000000:257	2	Лист № 19	3	Всего листов: 56
Правообладатель		Вид права		Особые отметки	
	Мерзлякова Раиса Сергеевна	Коллективно-долевая собственность		Размер доли: -	
	Минакова Зухра Юрьевна	Коллективно-долевая собственность		Размер доли: -	
	Минеев Николай Федорович	Коллективно-долевая собственность		Размер доли: -	
	Мионов Игорь Иванович	Коллективно-долевая собственность		Размер доли: -	
	Митряев Петр Никифорович	Коллективно-долевая собственность		Размер доли: -	
	Митюшков Константин Владимирович	Коллективно-долевая собственность		Размер доли: -	
	Михайлов Борис Григорьевич	Коллективно-долевая собственность		Размер доли: -	
	Михеева Галина Витальевна	Коллективно-долевая собственность		Размер доли: -	
	Михеев Виктор Федорович	Коллективно-долевая собственность		Размер доли: -	
	Можуть Иван Прокофьевич	Коллективно-долевая собственность		Размер доли: -	
	Моисеев Юрий Александрович	Коллективно-долевая собственность		Размер доли: -	
	Мольков Андрей Николаевич	Коллективно-долевая собственность		Размер доли: -	
	Молькова Надежда Кузьминична	Коллективно-долевая собственность		Размер доли: -	
	Молькова Таисья Константиновна	Коллективно-долевая собственность		Размер доли: -	
	Молькова Таисья Федоровна	Коллективно-долевая собственность		Размер доли: -	
	Караханова Пелагея Ивановна	Общая совместная собственность		Размер доли: 80.96 баллогектаров, 2,44 га	
	Морозов Александр Витальевич	Коллективно-долевая собственность		Размер доли: -	
	Морозов Леонид Михайлович	Коллективно-долевая собственность		Размер доли: -	
	Морозов Юрий Георгиевич	Коллективно-долевая собственность		Размер доли: -	
	Морозов Юрий Иванович	Коллективно-долевая собственность		Размер доли: -	
	Морозов Юрий Николаевич	Коллективно-долевая собственность		Размер доли: -	
	Морозова Александра Афанасьевна	Коллективно-долевая собственность		Размер доли: -	
	Морозова Варвара Михайловна	Коллективно-долевая собственность		Размер доли: -	
	Запиторина Валентина Александровна	Коллективно-долевая собственность		Размер доли: -	
	Запиторина Евдокия Васильевна	Коллективно-долевая собственность		Размер доли: -	
	Захаров Валерий Николаевич	Коллективно-долевая собственность		Размер доли: -	
	Захаров Иван Михайлович	Коллективно-долевая собственность		Размер доли: -	
	Бугаенко Александр Николаевич	Общая совместная собственность		Размер доли: 98 баллогектаров, 3,23 га	
	Назаров Владимир Дмитриевич	Коллективно-долевая собственность		Размер доли: -	
	Наймушина Светлана Леонидовна	Коллективно-долевая собственность		Размер доли: -	
	Рябенкова Нина Алексеевна	Коллективно-долевая собственность		Размер доли: -	
	Торбин Михаил Юрьевич	Коллективно-долевая собственность		Размер доли: -	
	Рясин Владимир Игоревич	Коллективно-долевая собственность		Размер доли: -	
	Сабитов Насим Гумерович	Коллективно-долевая собственность		Размер доли: -	
	Торгов Евгений Николаевич	Коллективно-долевая собственность		Размер доли: -	
	Сабитова Ольга Николаевна	Коллективно-долевая собственность		Размер доли: -	
	Савельичев Владимир Александрович	Коллективно-долевая собственность		Размер доли: -	
	Тороповская Ольга Владимировна	Коллективно-долевая собственность		Размер доли: -	

Инженер I категории
(наименование должности)

М.П. (подпись)

Т. А. Герасимова
(инициалы, фамилия)

КАДАСТРОВАЯ ВЫПИСКА О ЗЕМЕЛЬНОМ УЧАСТКЕ (выписка из государственного кадастра недвижимости)

КВ.1

17.06.2013 № 37/301/13-115915

1	Кадастровый номер 37:05:000000:257	2	Лист № 20	3	Всего листов: 56
	Правообладатель	Вид права		Особые отметки	
	Бжов Павел Викторович	Коллективно-долевая собственность		Размер доли: -	
	Шамина Екатерина Михайловна	Коллективно-долевая собственность		Размер доли: -	
	Елисеев Александр Васильевич	Коллективно-долевая собственность		Размер доли: -	
	Ермин А. И.	Коллективно-долевая собственность		Размер доли: -	
	Шамина Надежда Васильевна	Коллективно-долевая собственность		Размер доли: -	
	Шарагина Татьяна Николаевна	Коллективно-долевая собственность		Размер доли: -	
	Железников Ю. В.	Коллективно-долевая собственность		Размер доли: -	
	Журавлев А. С.	Коллективно-долевая собственность		Размер доли: -	
	Шарнова Екатерина Петровна	Коллективно-долевая собственность		Размер доли: -	
	Шаров Игорь Валентинович	Коллективно-долевая собственность		Размер доли: -	
	Каленов В. П.	Коллективно-долевая собственность		Размер доли: -	
	Шашунов Владимир Александрович	Коллективно-долевая собственность		Размер доли: -	
	Шашунов Сергей Александрович	Коллективно-долевая собственность		Размер доли: -	
	Шашунова Анна Александровна	Коллективно-долевая собственность		Размер доли: -	
	Кузьмин Александр Александрович	Коллективно-долевая собственность		Размер доли: -	
	Кузьмина Марина Николаевна	Коллективно-долевая собственность		Размер доли: -	
	Кузьмина Татьяна Анисимовна	Коллективно-долевая собственность		Размер доли: -	
	Кужин Виктор Владимирович	Коллективно-долевая собственность		Размер доли: -	
	Кужина Наталья Сергеевна	Коллективно-долевая собственность		Размер доли: -	
	Бойцов Сергей Евгеньевич	Коллективно-долевая собственность		Размер доли: -	
	Болгова Евгения Дмитриевна	Коллективно-долевая собственность		Размер доли: -	
	Большаков Александр Викторович	Коллективно-долевая собственность		Размер доли: -	
	Большаков Сергей Валерьевич	Коллективно-долевая собственность		Размер доли: -	
	Большакова Маргарита Викторовна	Коллективно-долевая собственность		Размер доли: -	
	Большакова Татьяна Тимофеевна	Коллективно-долевая собственность		Размер доли: -	
	Бондарева Елена Ивановна	Коллективно-долевая собственность		Размер доли: -	
	Бондюгов Василий Павлович	Коллективно-долевая собственность		Размер доли: -	
	Борзов Александр Алексеевич	Коллективно-долевая собственность		Размер доли: -	
	Борзова Антонина Васильевна	Коллективно-долевая собственность		Размер доли: -	
	Борисов Анатолий Николаевич	Коллективно-долевая собственность		Размер доли: -	
	Борисов Виталий Васильевич	Коллективно-долевая собственность		Размер доли: -	
	Костерина Анна Петровна	Коллективно-долевая собственность		Размер доли: -	
	Костюк Капитолина Демьяновна	Коллективно-долевая собственность		Размер доли: -	
	Костюнин Александр Юрьевич	Общая совместная собственность		-	
	Костюнина Светлана Александровна	Коллективно-долевая собственность		Размер доли: -	
	Кохан Сергей Викторович	Коллективно-долевая собственность		Размер доли: -	
	Кочетков Александр Николаевич	Коллективно-долевая собственность		Размер доли: -	
	Кочетков Сергей Николаевич	Коллективно-долевая собственность		Размер доли: -	

Инженер 1 категории
(наименование должности)

М.П. (подпись)

Т. А. Герасимова
(инициалы, фамилия)

КАДАСТРОВАЯ ВЫПИСКА О ЗЕМЕЛЬНОМ УЧАСТКЕ (выписка из государственного кадастра недвижимости)

КВ.1

17.06.2013 № 37/301/13-115915

1	Кадастровый номер 37:05:000000:257	2	Лист № 21	3	Всего листов: 56
	Правообладатель	Вид права		Особые отметки	
	Кочеткова Великониди Васильевна	Коллективно-долевая собственность		Размер доли: -	
	Хачатрян Нина Юрьевна	Коллективно-долевая собственность		Размер доли: -	
	Стариков Валерий Иванович	Коллективно-долевая собственность		Размер доли: -	
	Старикова Юлия Александровна	Коллективно-долевая собственность		Размер доли: -	
	Хвостова Светлана Евгеньевна	Коллективно-долевая собственность		Размер доли: -	
	Старостин Александр Сергеевич	Коллективно-долевая собственность		Размер доли: -	
	Степин Дмитрий Иванович	Коллективно-долевая собственность		Размер доли: -	
	Стоюнин Виталий Александрович	Коллективно-долевая собственность		Размер доли: -	
	Храбцова Александра Агеевна	Коллективно-долевая собственность		Размер доли: -	
	Андропов Николай Вячеславович	Коллективно-долевая собственность		Размер доли: -	
	Анисимов Николай Иванович	Коллективно-долевая собственность		Размер доли: -	
	Анохин Иван Васильевич	Коллективно-долевая собственность		Размер доли: -	
	Анрющенко Ольга Геннадьевна	Коллективно-долевая собственность		Размер доли: -	
	Антонова Людмила Владимировна	Коллективно-долевая собственность		Размер доли: -	
	Новикова Антонина Витальевна	Коллективно-долевая собственность		Размер доли: -	
	Новикова Елизавета Сергеевна	Коллективно-долевая собственность		Размер доли: -	
	Новикова Ольга Ивановна	Коллективно-долевая собственность		Размер доли: -	
	Новожилов Аркадий Васильевич	Коллективно-долевая собственность		Размер доли: -	
	Новожилов Юрий Аркадьевич	Коллективно-долевая собственность		Размер доли: -	
	Новожилова Клавдия Никитична	Коллективно-долевая собственность		Размер доли: -	
	Обуваева Нонна Ивановна	Коллективно-долевая собственность		Размер доли: -	
	Хрусталеv Александр Леонидович	Коллективно-долевая собственность		Размер доли: -	
	Стронский Владимир Иванович	Коллективно-долевая собственность		Размер доли: -	
	Струнникова Надежда Яковлевна	Коллективно-долевая собственность		Размер доли: -	
	Худько Владимир Владимирович	Коллективно-долевая собственность		Размер доли: -	
	Хухрина Ольга Ивановна	Коллективно-долевая собственность		Размер доли: -	
	Цветков Анатолий Витальевич	Коллективно-долевая собственность		Размер доли: -	
	Цветков Владимир Александрович	Коллективно-долевая собственность		Размер доли: -	
	Цыганова Валентина Ивановна	Коллективно-долевая собственность		Размер доли: -	
	Чабан Тамара Николаевна	Коллективно-долевая собственность		Размер доли: -	
	Безруков Анатолий Иванович	Общая совместная собственность		-	
	Частухина Юлия Николаевна	Коллективно-долевая собственность		Размер доли: -	
	Чебоксаров Сергей Дмитриевич	Коллективно-долевая собственность		Размер доли: -	
	Чельшева Мария Степановна	Коллективно-долевая собственность		Размер доли: -	
	Червяков Геннадий Александрович	Коллективно-долевая собственность		Размер доли: -	
	Белов Николай Александрович	Коллективно-долевая собственность		Размер доли: -	
	Черкасова Любовь Ивановна	Коллективно-долевая собственность		Размер доли: -	
	Черкасова Матрена Васильевна	Коллективно-долевая собственность		Размер доли: -	

Инженер I категории
(наименование должности)

М.П. (подпись)

Т. А. Герасимова
(инициалы, фамилия)

КАДАСТРОВАЯ ВЫПИСКА О ЗЕМЕЛЬНОМ УЧАСТКЕ (выписка из государственного кадастра недвижимости)

КВ.1

17.06.2013 № 37/301/13-115915

1	Кадастровый номер 37:05:000000:257	2	Лист № 22	3	Всего листов: 56
	Правообладатель	Вид права		Особые отметки	
	Черниенко Зинаида Ефимовна	Коллективно-долевая собственность		Размер доли: -	
	Боброва В. И.	Коллективно-долевая собственность		Размер доли: -	
	Черницкая Варвара Дмитриевна	Общая совместная собственность		—	
	Большаков А. Н.	Коллективно-долевая собственность		Размер доли: -	
	Черницкая Нина Васильевна	Общая совместная собственность		—	
	Чернов Александр Викторович	Коллективно-долевая собственность		Размер доли: -	
	Чернышова Софья Яковлевна	Коллективно-долевая собственность		Размер доли: -	
	Черняева Нина Викторовна	Коллективно-долевая собственность		Размер доли: -	
	Борисов Андрей Иванович	Коллективно-долевая собственность		Размер доли: -	
	Чесноков В. П.	Коллективно-долевая собственность		Размер доли: -	
	Буслаев Леонид Витальевич	Коллективно-долевая собственность		Размер доли: -	
	Волков Андрей Вадимович	Коллективно-долевая собственность		Размер доли: -	
	Аббашева Наталья Григорьевна	Коллективно-долевая собственность		Размер доли: -	
	Абян Александр Артынович	Коллективно-долевая собственность		Размер доли: -	
	Абян Маргарита Пайлаковна	Коллективно-долевая собственность		Размер доли: -	
	Аверин Петр Максимович	Коллективно-долевая собственность		Размер доли: -	
	Агапов Александр Васильевич	Коллективно-долевая собственность		Размер доли: -	
	Агапов Виталий Леонидович	Коллективно-долевая собственность		Размер доли: -	
	Несляндова Антонина Ивановна	Общая совместная собственность		Размер доли: -	
	Агеенко Валентина Анатольевна	Коллективно-долевая собственность		Размер доли: -	
	Аксенов Николай Васильевич	Коллективно-долевая собственность		Размер доли: -	
	Аксенова Мария Петровна	Коллективно-долевая собственность		Размер доли: -	
	Акуленко Сергей Назарович	Коллективно-долевая собственность		Размер доли: -	
	Александрова Любовь Ивановна	Коллективно-долевая собственность		Размер доли: -	
	Алексеев Геннадий Михайлович	Коллективно-долевая собственность		Размер доли: -	
	Аляева Таисья Григорьевна	Общая совместная собственность		—	
	Аляпшев Виктор Леонидович	Коллективно-долевая собственность		Размер доли: -	
	Аляпшева Анна Петровна	Коллективно-долевая собственность		Размер доли: -	
	Базова Александра Васильевна	Коллективно-долевая собственность		Размер доли: -	
	Базова Елена Витальевна	Коллективно-долевая собственность		Размер доли: -	
	Базова Ирина Александровна	Коллективно-долевая собственность		Размер доли: -	
	Базова Любовь Ивановна	Коллективно-долевая собственность		Размер доли: -	
	Балдов Андрей Валентинович	Коллективно-долевая собственность		Размер доли: -	
	Балдов Дмитрий Валентинович	Коллективно-долевая собственность		Размер доли: -	
	Баранов Андрей Николаевич	Коллективно-долевая собственность		Размер доли: -	
	Баранов Валерий Владимирович	Коллективно-долевая собственность		Размер доли: -	
	Баранов Валерий Константинович	Коллективно-долевая собственность		Размер доли: -	

Инженер I категории
(наименование должности)

М.П. (подпись)

Т. А. Герасимова
(инициалы, фамилия)

КАДАСТРОВАЯ ВЫПИСКА О ЗЕМЕЛЬНОМ УЧАСТКЕ (выписка из государственного кадастра недвижимости)
17.06.2013 № 37/301/13-115915

КВ.1

1	Кадастровый номер 37:05:000000:257	2	Лист № 23	3	Всего листов: 56
Правообладатель	Вид права	Особые отметки			
Баранов Федор Алексеевич	Коллективно-долевая собственность				Размер доли: -
Баранова Ирина Петровна	Коллективно-долевая собственность				Размер доли: -
Баринов Валерий Васильевич	Коллективно-долевая собственность				Размер доли: -
Наумова Светлана Владимировна	Коллективно-долевая собственность				Размер доли: -
Небова Лидия Дмитриевна	Коллективно-долевая собственность				Размер доли: -
Небукин Владимир Николаевич	Коллективно-долевая собственность				Размер доли: -
Невердинов Владимир Зиңурович	Коллективно-долевая собственность				Размер доли: -
Невская Нина Владимировна	Коллективно-долевая собственность				Размер доли: -
Борисов Федор Ефимович	Коллективно-долевая собственность				Размер доли: -
Борков Леонид Александрович	Коллективно-долевая собственность				Размер доли: -
Боровкова Клавдия Семеновна	Коллективно-долевая собственность				Размер доли: -
Бородин Леонид Константинович	Коллективно-долевая собственность				Размер доли: -
Бородина Ольга Васильевна	Коллективно-долевая собственность				Размер доли: -
Братова Екатерина Петровна	Коллективно-долевая собственность				Размер доли: -
Брезгин Сергей Владимирович	Коллективно-долевая собственность				Размер доли: -
Тюрина Екатерина Григорьевна	Общая совместная собственность				---
Лепяхин Евгений Леонидович	Общая совместная собственность				---
Вещалов Сергей Александрович	Общая совместная собственность				---
Андреев Николай Васильевич	Общая долевая собственность				Размер доли: -
Гужова Марина Викторовна	Коллективно-долевая собственность				Размер доли: -
Гунин Валерий Константинович	Общая долевая собственность				Размер доли: -
Гунин Владимир Константинович	Коллективно-долевая собственность				Размер доли: -
Гурьянова Клавдия Кузьминична	Коллективно-долевая собственность				Размер доли: -
Гусев Николай Федорович	Коллективно-долевая собственность				Размер доли: -
Дмитрисва Валентина Михайловна	Коллективно-долевая собственность				Размер доли: -
Дмитрисва Ирина Валерьевна	Коллективно-долевая собственность				Размер доли: -
Дмитрисва Татьяна Владимировна	Коллективно-долевая собственность				Размер доли: -
Обухова Зоя Николаевна	Коллективно-долевая собственность				Размер доли: -
Ожеснова Зоя Алексеевна	Коллективно-долевая собственность				Размер доли: -
Окунькова Наталья Геннадьевна	Коллективно-долевая собственность				Размер доли: -
Опойков Николай Павлович	Коллективно-долевая собственность				Размер доли: -
Орехова Глафира Федоровна	Коллективно-долевая собственность				Размер доли: -
Орлова Нина Ильинична	Коллективно-долевая собственность				Размер доли: -
Орлова Татьяна Павловна	Коллективно-долевая собственность				Размер доли: -
Осиновская Вера Владимировна	Коллективно-долевая собственность				Размер доли: -
Осипов Иван Иванович	Коллективно-долевая собственность				Размер доли: -
Осминин Владимир Алексеевич	Коллективно-долевая собственность				Размер доли: -

Инженер 1 категории
(наименование должности)

М.П. (подпись)

Т. А. Герасимова
(инициалы, фамилия)

КАДАСТРОВАЯ ВЫПИСКА О ЗЕМЕЛЬНОМ УЧАСТКЕ (выписка из государственного кадастра недвижимости)

КВ.1

17.06.2013 № 37/301/13-115915

1	Кадастровый номер 37:05:000000:257	2	Лист № 24	3	Всего листов: 56
	Правообладатель	Вид права		Особые отметки	
	Мочалова Наталья Юрьевна	Коллективно-долевая собственность		Размер доли: -	
	Ремизова Вера Михайловна	Коллективно-долевая собственность		Размер доли: -	
	Лобанова Тамара Тимофеевна	Коллективно-долевая собственность		Размер доли: -	
	Лобов Вячеслав Сергеевич	Коллективно-долевая собственность		Размер доли: -	
	Лобова Евдокия Константиновна	Коллективно-долевая собственность		Размер доли: -	
	Кузнецов С. В.	Коллективно-долевая собственность		Размер доли: -	
	Щенникова Галина Васильевна	Коллективно-долевая собственность		Размер доли: -	
	Щербакова Антонина Евлампеевна	Коллективно-долевая собственность		Размер доли: -	
	Щипатов Анатолий Аркадьевич	Коллективно-долевая собственность		Размер доли: -	
	Курицын Василий Витальевич	Коллективно-долевая собственность		Размер доли: -	
	Юдина Светлана Васильевна	Коллективно-долевая собственность		Размер доли: -	
	Юмшанова Антонина Ивановна	Коллективно-долевая собственность		Размер доли: -	
	Лебелева Т. А.	Коллективно-долевая собственность		Размер доли: -	
	Юрина Варвара Михайловна	Коллективно-долевая собственность		Размер доли: -	
	Кукушкин Владимир Дмитриевич	Коллективно-долевая собственность		Размер доли: -	
	Кукушкин Николай Валерьевич	Коллективно-долевая собственность		Размер доли: -	
	Кукушкина Инна Тимофеевна	Коллективно-долевая собственность		Размер доли: -	
	Кулагина Клавдия Федоровна	Коллективно-долевая собственность		Размер доли: -	
	Кулемин Михаил Сергеевич	Коллективно-долевая собственность		Размер доли: -	
	Кулик Нина Васильевна	Коллективно-долевая собственность		Размер доли: -	
	Куликов Валентин Анатольевич	Коллективно-долевая собственность		Размер доли: -	
	Куликов Константин Федорович	Коллективно-долевая собственность		Размер доли: -	
	Куликова Екатерина Дмитриевна	Коллективно-долевая собственность		Размер доли: -	
	Куликова Клавдия Павловна	Коллективно-долевая собственность		Размер доли: -	
	Купцов Владимир Викторович	Коллективно-долевая собственность		Размер доли: -	
	Куражов Николай Викторович	Коллективно-долевая собственность		Размер доли: -	
	Курбатов Вячеслав Евгеньевич	Коллективно-долевая собственность		Размер доли: -	
	Курбатова Любовь Ермолаевна	Коллективно-долевая собственность		Размер доли: -	
	Курбатова Олимпиада Антоновна	Коллективно-долевая собственность		Размер доли: -	
	Курбатова Софья Николаевна	Коллективно-долевая собственность		Размер доли: -	
	Курсин Владимир Витальевич	Коллективно-долевая собственность		Размер доли: -	
	Курсина Вера Александровна	Коллективно-долевая собственность		Размер доли: -	
	Курченков Александр Николаевич	Коллективно-долевая собственность		Размер доли: -	
	Курченков Владимир Николаевич	Коллективно-долевая собственность		Размер доли: -	
	Курченкова Ульяна Георгиевна	Коллективно-долевая собственность		Размер доли: -	
	Кустов Вениамин Игоревич	Коллективно-долевая собственность		Размер доли: -	
	Кушнир Татьяна Викторовна	Коллективно-долевая собственность		Размер доли: -	
	Недбайло Сергей Евгеньевич	Коллективно-долевая собственность		Размер доли: -	

Инженер 1 категории
(наименование должности)

М.П. (подпись)

Т. А. Герасимова
(инициалы, фамилия)

КАДАСТРОВАЯ ВЫПИСКА О ЗЕМЕЛЬНОМ УЧАСТКЕ (выписка из государственного кадастра недвижимости)

КВ.1

17.06.2013 № 37/301/13-115915

I	Кадастровый номер 37:05:000000:257	2	Лист № 25	3	Всего листов: 56
	Правообладатель	Вид права		Особые отметки	
	Немкина Нина Леонидовна	Коллективно-долевая собственность		Размер доли: -	
	Немойкин Геннадий Степанович	Коллективно-долевая собственность		Размер доли: -	
	Жаворонков Сергей Петрович	Коллективно-долевая собственность		Размер доли: -	
	Жаренов Владимир Сергеевич	Коллективно-долевая собственность		Размер доли: -	
	Жаренов Иван Николаевич	Коллективно-долевая собственность		Размер доли: -	
	Жаренов Сергей Николаевич	Коллективно-долевая собственность		Размер доли: -	
	Жарова София Николаевна	Коллективно-долевая собственность		Размер доли: -	
	Желобков Николай Романович	Коллективно-долевая собственность		Размер доли: -	
	Жирнов Владимир Юрьевич	Коллективно-долевая собственность		Размер доли: -	
	Жураалев Сергей Борисович	Коллективно-долевая собственность		Размер доли: -	
	Захаров Николай Николаевич	Коллективно-долевая собственность		Размер доли: -	
	Захарова Анна Никоноровна	Коллективно-долевая собственность		Размер доли: -	
	Захарова Вера Геннадьевна	Коллективно-долевая собственность		Размер доли: -	
	Захарова Фаина Алексеевна	Коллективно-долевая собственность		Размер доли: -	
	Зверева Наиля Гусатуловна	Коллективно-долевая собственность		Размер доли: -	
	Земсков Виталий Михайлович	Коллективно-долевая собственность		Размер доли: -	
	Земскова Анна Игнатьевна	Коллективно-долевая собственность		Размер доли: -	
	Николаева Зинаида Петровна	Коллективно-долевая собственность		Размер доли: -	
	Николина Надежда Алексеевна	Коллективно-долевая собственность		Размер доли: -	
	Никоноров Сергей Михайлович	Коллективно-долевая собственность		Размер доли: -	
	Никонорова Варвара Федоровна	Коллективно-долевая собственность		Размер доли: -	
	Новиков Болеслав Павлович	Коллективно-долевая собственность		Размер доли: -	
	Новиков Павел Болеславович	Коллективно-долевая собственность		Размер доли: -	
	Новиков С. В.	Коллективно-долевая собственность		Размер доли: -	
	Добродеева Александра Григорьевна	Коллективно-долевая собственность		Размер доли: -	
	Долинина Татьяна Петровна	Коллективно-долевая собственность		Размер доли: -	
	Дормидонтов Виктор Германович	Коллективно-долевая собственность		Размер доли: -	
	Дорофеев Игорь Вячеславович	Коллективно-долевая собственность		Размер доли: -	
	Дорофеева Ирина Рудольфовна	Коллективно-долевая собственность		Размер доли: -	
	Дудин Станислав Петрович	Коллективно-долевая собственность		Размер доли: -	
	Антонов Александр Васильевич	Общая долевая собственность		Размер доли: 5/6 доли в праве общей долевой собственности от 3,23 га	
	Дягина Флена Ивановна	Коллективно-долевая собственность		Размер доли: -	
	Евдокимов Александр Анатольевич	Коллективно-долевая собственность		Размер доли: -	
	Лобанов Сергей Юрьевич	Коллективно-долевая собственность		Размер доли: -	
	Лобанова Зинаида Константиновна	Коллективно-долевая собственность		Размер доли: -	
	Лобанова Надежда Васильевна	Коллективно-долевая собственность		Размер доли: -	
	Лобанова Софья Геннадьевна	Коллективно-долевая собственность		Размер доли: -	
	Гольшева Дарья Кирилловна	Коллективно-долевая собственность		Размер доли: -	

Инженер I категории
(наименование должности)

М.П. (подпись)

Т. А. Герасимова
(инициалы, фамилия)

КАДАСТРОВАЯ ВЫПИСКА О ЗЕМЕЛЬНОМ УЧАСТКЕ (выписка из государственного кадастра недвижимости)

КВ.1

17.06.2013 № 37/301/13-115915

1	Кадастровый номер 37:05:000000:257	2	Лист № 26	3	Всего листов: 56
	Правообладатель	Вид права		Особые отметки	
	Шалимов Евгений Леопидович	Коллективно-долевая собственность		Размер доли: -	
	Гречин Алексей Владимирович	Общая совместная собственность		-	
	Шальнова Н. А.	Коллективно-долевая собственность		Размер доли: -	
	Гусев Виталий Витальевич	Коллективно-долевая собственность		Размер доли: -	
	Гусев Сергей Венедиктович	Коллективно-долевая собственность		Размер доли: -	
	Шамин Алексей Иванович	Коллективно-долевая собственность		Размер доли: -	
	Шамин Валентин Александрович	Коллективно-долевая собственность		Размер доли: -	
	Шамин Константин Сергеевич	Коллективно-долевая собственность		Размер доли: -	
	Егорова Л. С.	Коллективно-долевая собственность		Размер доли: -	
	Шамина Евдокия Васильевна	Коллективно-долевая собственность		Размер доли: -	
	Крылов Сергей Борисович	Коллективно-долевая собственность		Размер доли: -	
	Крылова Евгения Владимировна	Коллективно-долевая собственность		Размер доли: -	
	Крюкова Ольга Викуловна	Коллективно-долевая собственность		Размер доли: -	
	Кудакова Наталья Николаевна	Коллективно-долевая собственность		Размер доли: -	
	Кудряшов Виктор Алексеевич	Коллективно-долевая собственность		Размер доли: -	
	Кузнецов Виктор Яковлевич	Коллективно-долевая собственность		Размер доли: -	
	Кузнецов Михаил Никитович	Коллективно-долевая собственность		Размер доли: -	
	Кузнецов Юрий Иванович	Коллективно-долевая собственность		Размер доли: -	
	Кузнецова Антонина Дмитриевна	Коллективно-долевая собственность		Размер доли: -	
	Кузнецова Анфиса Ивановна	Коллективно-долевая собственность		Размер доли: -	
	Кузнецова Елена Васильевна	Коллективно-долевая собственность		Размер доли: -	
	Кузнецова Екатерина Демьяновна	Коллективно-долевая собственность		Размер доли: -	
	Кузнецова Лидия Борисовна	Коллективно-долевая собственность		Размер доли: -	
	Кузнецова Лидия Павловна	Коллективно-долевая собственность		Размер доли: -	
	Кузьмиков Анатолий Федорович	Коллективно-долевая собственность		Размер доли: -	
	Кузьмикова Екатерина Павловна	Коллективно-долевая собственность		Размер доли: -	
	Кузьмикова Надежда Павловна	Коллективно-долевая собственность		Размер доли: -	
	Семова Галина Анатольевна	Коллективно-долевая собственность		Размер доли: -	
	Сенькова Евдокия Васильевна	Коллективно-долевая собственность		Размер доли: -	
	Сергеев Анатолий Владиславович	Коллективно-долевая собственность		Размер доли: -	
	Сергеева Алевтина Григорьевна	Коллективно-долевая собственность		Размер доли: -	
	Тюрин Борис Леонидович	Коллективно-долевая собственность		Размер доли: -	
	Сергеева Ирайда Ялаевна	Коллективно-долевая собственность		Размер доли: -	
	Серебряков Михаил Николаевич	Коллективно-долевая собственность		Размер доли: -	
	Серкова Лариса Николаевна	Коллективно-долевая собственность		Размер доли: -	
	Сессорова Фаина Федоровна	Коллективно-долевая собственность		Размер доли: -	
	Тютюкин Виталий Константинович	Коллективно-долевая собственность		Размер доли: -	
	Сидоров Станислав Алексеевич	Коллективно-долевая собственность		Размер доли: -	

Инженер 1 категории
(наименование должности)

М.П. (подпись)

Т. А. Герасимова
(инициалы, фамилия)

КАДАСТРОВАЯ ВЫПИСКА О ЗЕМЕЛЬНОМ УЧАСТКЕ (выписка из государственного кадастра недвижимости)

КВ.1

17.06.2013 № 37/301/13-115915

1	Кадастровый номер 37:05:000000:257	2	Лист № 27	3	Всего листов: 56
	Правообладатель	Вид права	Особые отметки		
	Силиванова Мария Ильинична	Коллективно-долевая собственность	Размер доли: -		
	Ульянов Александр Вадимович	Коллективно-долевая собственность	Размер доли: -		
	Урунбаев Талгат Хакимович	Коллективно-долевая собственность	Размер доли: -		
	Ухалов Леонид Васильевич	Коллективно-долевая собственность	Размер доли: -		
	Синякова Елена Николаевна	Коллективно-долевая собственность	Размер доли: -		
	Ухалова Зоя Александровна	Коллективно-долевая собственность	Размер доли: -		
	Сиротин Виталий Федорович	Коллективно-долевая собственность	Размер доли: -		
	Чеснокова Любовь Федоровна	Коллективно-долевая собственность	Размер доли: -		
	Волков Валерий Данилович	Коллективно-долевая собственность	Размер доли: -		
	Четвериков Валерий Анатольевич	Коллективно-долевая собственность	Размер доли: -		
	Четверикова Антонина Николаевна	Коллективно-долевая собственность	Размер доли: -		
	Волкова Н. В.	Коллективно-долевая собственность	Размер доли: -		
	Чечеткин Алексей Игоревич	Коллективно-долевая собственность	Размер доли: -		
	Чижикова Людмила Ивановна	Коллективно-долевая собственность	Размер доли: -		
	Воробьев Е. А.	Коллективно-долевая собственность	Размер доли: -		
	Чурилова Галина Андреевна	Коллективно-долевая собственность	Размер доли: -		
	Чурилова Нина Николаевна	Коллективно-долевая собственность	Размер доли: -		
	Шабанин Вячеслав Николаевич	Коллективно-долевая собственность	Размер доли: -		
	Вшивцев Алексей Алексеевич	Коллективно-долевая собственность	Размер доли: -		

Инженер 1 категории
(наименование должности)

М.П. (подпись)

Т. А. Герасимова
(инициалы, фамилия)

КАДАСТРОВАЯ ВЫПИСКА О ЗЕМЕЛЬНОМ УЧАСТКЕ (выписка из государственного кадастра недвижимости)

КВ.1

17.06.2013 № 37/301/13-115915

1	Кадастровый номер 37:05:000000:257	2	Лист № 28	3	Всего листов: 56
16	Из земельного участка образованы земельные участки, сведения о которых носят временный характер, с кадастровыми номерами: 37:05:010405:45, 37:05:010335:117, 37:05:010335:116, 37:05:010418:572, 37:05:010408:309, 37:05:010321:89, 37:05:010335:125, 37:05:010335:126, 37:05:010335:122				

Инженер 1 категории
(наименование должности)

М.П. (подпись)

Т. А. Герасимова
(инициалы, фамилия)

КАДАСТРОВАЯ ВЫПИСКА О ЗЕМЕЛЬНОМ УЧАСТКЕ (выписка из государственного кадастра недвижимости)

КВ.2


17.06.2013 № 37/301/13-115915

1	Кадастровый номер 37:05:000000:257	2	Лист № 29	3	Всего листов: 56
План (чертеж, схема) земельного участка					
4					
5	Масштаб 1:200000	Условные знаки: —			

Инженер 1 категории
(наименование должности)

М.П. (подпись)

Т. А. Герасимова
(инициалы, фамилия)



РОССИЙСКАЯ ФЕДЕРАЦИЯ
ОТКРЫТОЕ АКЦИОНЕРНОЕ ОБЩЕСТВО

ИВАНОВСКАЯ ГОРОДСКАЯ ЭЛЕКТРИЧЕСКАЯ СЕТЬ

153034, г.Иваново, ул. Смирнова, 78 Тел.: (4932) 32-93-84, факс: (4932) 41-44-94, E-mail: ivges@ivges.ru
ИНН 3702607899, КПП 370201001, ОКПО 05071559, ОГРН 1103702002030
расчетный счет № 40702810701600000187 ОАО "БАНК МОСКВЫ" г. Москва, БИК 044525219,
к/счет № 30101810500000000219

« 11 » 04 2013 г. № 2.16 / 112

Первому заместителю начальника,
статс-секретарю Департамента
дорожного хозяйства Ивановской области
А.Т. Филатову

Технические условия
на наружное освещение по объекту
«Строительство мостового перехода через р. Уводь
по автомобильной дороге Авдотьино-Беляницы-Курьяново

1. Разработать проект указанного объекта. Проект согласовать с заинтересованными организациями. Согласованный проект предоставить на согласование в службу городского освещения ОАО «Ивгорэлектросеть».

2. Электроснабжение л.н.о. выполнить от ПВ-489 (ул. Революционная < ул. Коноховская), для чего необходимо:

а) заменить ПВ-489 на новый типовой серии И710-1Р-54 с применением эл. счетчика электронного типа марки «Меркурий-230»;

б) из ячейки 0,4 кВ ТП-489 до ПВ-489 проложить силовой кабель АВВГ 4x50 мм²

в) из ПВ-489 выполнить два вывода:

- на ул. Революционную – опорами ж/б СВ-110, провод СИП2А 3x35+1x54,6+2x16;

- по ул. Коноховской до 1 Водопроводной, и по 1 Водопроводной до дороги на Говядово - опорами ж/б СВ-110, провод СИП2А 3x35+1x54,6+1x16, светильники марки ЖКУ-40-100.

3. Л.Н.О. по дороге на Говядово от ул. Революционной до моста выполнить по существующим опорам проводом СИП2А 3x35+1x54,6+1x16, светильники марки ЖКУ-40-250.

4. Проектом определить количество и марку опор от моста до конца освещаемой территории, марку провода СИП и светильников. При появлении на опорах одностороннего тяжения установить к ним укосы (анкеры).

5. Трасса линии должна быть очищена от деревьев и кустарников.

6. Материалы от демонтажа передать Службе городского освещения.

7. Для выполнения работ с применением грузоподъемных механизмов разработать проект производства строительства (ППС).

8. До начала работ вызвать представителя СГО, т. 32-44-26.

9. По окончании работ получить от СГО заключение о выполнении данных технических условий.

10. Линию передать на баланс городского комитета по управлению имуществом администрации г. Иваново.

11. Срок действия технических условий – 2 года.

Зам. генерального директора
по технологическому присоединению

С.Е. Бугаева

Шлякова
300843

**ОТКРЫТОЕ АКЦИОНЕРНОЕ ОБЩЕСТВО
ВОДОПРОВОДА, КАНАЛИЗАЦИИ И ГИДРОТЕХ-
НИЧЕСКИХ СООРУЖЕНИЙ
Г.ИВАНОВО**

(ОАО «ВОДОКАНАЛ»)
153038, г. Иваново, пр. Строителей, 4а
телефон/факс: (4932) 56-13-30
e-mail: iv-water@inbox.ru
ИНН 3702597104 КПП 370201001
р/сч.40702810817000001951
Ивановское ОСБ № 863
г.Иваново

БИК 042406608 к/сч.30101810000000000608
Код по ОКПО 03267423, ОКОГУ 49001, ОКOPФ 47.
ОКТМО 24701000, OKATO 24401364000,

ОКФС 14
24.04.13 г. № 2/14

На № 07-13\789 от 27.04.2013

Первому заместителю начальника
Департамента дорожного хозяйства
Ивановской области,
статс-секрктарю
А.Т. Филатову

Уважаемый Александр Тимофеевич!

ОАО «Водоканал» сообщает технические условия на строительство автомобильной доро-
ги Авдотьино-Беляницы-Курьяново.

1. Запроектировать и выполнить перекладку сетей водопровода на участках пересечения с
дорогой, с заменой материала рабочей трубы на ВЧШГ и устройства защитных кожухов сталь-
ными трубами, с наружной изоляцией с толщиной стенки: Д=219х7 мм, Д=820х10 мм.,
Д=1120х10 мм.
2. Проект перекладки коммуникаций согласовать с ОАО «Водоканал».
3. Выполнение технических условий по перекладке водопровода должны опережать по сро-
кам строительство дороги.
4. После перекладки, коммуникации состоящие на балансе нашего предприятия, необходи-
мо передать на безвозмездной основе в местную казну города с последующей передачей в поль-
зование ОАО «Водоканал».

Главный инженер ОАО «Водоканал»
Исп. Карпова Е.В. 565510

А.Е. Бичин

Пояснительная записка

1. Общие данные

Проект планировки и проект межевания территории для строительства мостового перехода через р. Уводь на автомобильной дороге Авдотьино – Беляницы – Курьяново в Ивановской области выполнен ООО «Ивановодорпроект» на основании технического задания, утверждённого начальником Департамента дорожного хозяйства Ивановской области 20.05.2013.

Основанием для проектирования служит долгосрочная целевая программа Ивановской области «Развитие автомобильных дорог общего пользования регионального и межмуниципального значения Ивановской области на 2010 - 2015 годы», утверждённая постановлением Правительства Ивановской области от 17.12.2009 № 356-п.

2. Подготовка опорного плана

Основой для составления проекта планировки автомобильной дороги является опорный план – чертёж, составленный на базе топографического плана участка местности, выбранного для строительства. Выбранная территория имеет достаточный размер, благоприятный для строительства и целесообразного размещения селитебной и производственной зон.

При разработке опорного плана наряду с использованием названных ограничений изучают архитектуру и ландшафт местности. Такое изучение необходимо в целях достижения в дальнейшем при проектировании органичного сочетания природных особенностей местности и планировки.

3. Основные сведения об объекте проектирования

3.1. Основные нормы проектирования

Категория проектируемой дороги – IV принята в соответствии с заданием на разработку рабочего проекта.

В соответствии с категорией дороги по ГОСТ Р 52398-2005 и СНиП 2.05.02-85* приняты следующие технические нормативы:

расчетная скорость – 80 км/час;

наибольший продольный уклон – 60 ‰;

ширина земляного полотна – 10.0 м;

ширина проезжей части – 6.0 м;

ширина обочин – 2.0 м;

число полос движения – 2;

наименьшие радиусы кривых в продольном профиле:

– вогнутых – 2000 м

– выпуклых – 5000 м

наименьшие радиусы кривых в плане – 300 м.

Нагрузка для расчета дорожной одежды и проектирования моста принята в соответствии с ГОСТ Р 52748-2007.

3.2. Природные условия района строительства

Район размещения проектируемого объекта находится на 57° северной широты в зоне умеренно континентального климата, для которого характерны умеренно жаркое лето и морозная зима с устойчивым снежным покровом. Наиболее теплый месяц – июль со средней температурой $+18^{\circ}\text{C}$. Самый холодный месяц – январь со средней температурой -12°C . Устойчивый снежный покров образуется в середине ноября и держится до середины апреля. Толщина снежного покрова достигает 40 см. Наибольшая глубина промерзания почвы – 95 см.

Все климатические характеристики приняты по данным СНиП 23-01-99* «Строительная климатология».

Зима морозная с устойчивым снежным покровом. Типично зимние условия сохраняются с декабря по февраль.

В течение зимы бывают вторжения холодных воздушных масс из северных полярных районов, которые вызывают резкое похолодание и падение температуры воздуха до -45°C . А вторжение циклонов с юга, юго-запада и юго-востока сопровождается сильными оттепелями.

Весна длится примерно до конца мая, но в отдельные годы заморозки возможны в начале июня. Наряду с циклоническими процессами для нее характерны меридиональные процессы, которые обуславливают периоды резкого потепления и резкого похолодания, достигающие до -5°C , -6°C .

Лето, как правило, очень теплое, даже жаркое. Вероятность ясной, солнечной погоды превышает 50%. Характерно увеличение повторяемости суточных ветров.

Осень характеризуется резким понижением температуры воздуха. Первые заморозки уже могут быть в конце августа, а к концу октября отрицательные температуры в почве приобретают характер устойчивого промерзания.

Температурный режим

Таблица 1

I	II	III	IV	V	VI	VII	VIII	IX	X	XI	XII
-11,9	-10,9	-5,1	4,1	11,4	15,8	17,6	15,8	10,1	3,5	-3,1	-8,1

- средняя температура наиболее холодного месяца – $(-11,9^{\circ}\text{C})$;

- средняя температура наиболее жаркого месяца – $(+17,6^{\circ}\text{C})$.

Осадки

- среднее количество осадков за год – 646 мм;

- среднее количество осадков за апрель - октябрь – 437 мм;

- среднее количество осадков за ноябрь – март - 209 мм;

- суточный максимум осадков – 78 мм.

Ветровой режим

- минимальная из средних скоростей ветра по румбам за июль – 2.8 м/с;

- максимальная из средних скоростей по румбам за январь – 4.9 м/с;

- преобладающее направление ветра за декабрь - февраль – Ю;

- преобладающее направление ветра за июнь - август – 3;
- наибольшая скорость ветра, превышение которой в году для данного района составляет 5% - 9 м/с.

Влажность воздуха

- средняя месячная влажность воздуха наиболее холодного месяца – 85%;
- средняя месячная влажность воздуха наиболее теплого месяца – 72%.

3.3. Рельеф

В геоморфологическом отношении территория приурочена к пойме и склонам р. Уводь. Река Уводь - левый приток реки Клязьма. Протекает в Комсомольском, Ивановском, Шуйском районах Ивановской области. Общая протяжённость реки в пределах Ивановской области 185 км. В 46 км от истока и 7 км от г. Иванова имеется плотина, которая образовала Уводьское водохранилище площадью 1,5 га. Участок реки, где планируется строительство мостового перехода, находится в 50 - 55 км от истока. Берега реки у Авдотьино пологие, поросшие травой и кустарником, заливаемая пойма 30 - 40 м с каждого берега.

Отметки земли в районе проектирования объекта изменяются от 109,7 до 129,0 м.

3.4. План трассы и продольный профиль

Начальная точка проектируемой дороги ПК 0+26 принята на существующей дороге Авдотьино – Беляницы – Курьяново в 26 м от пересечения с ул. 2-й Водопроводной, конечная точка ПК 4+62 принята в 50 м от примыкания а.д. Ново-Талицы – Дьяково – Говядово. Протяжённость проектируемого участка дороги составляет 436 м.

Проектируемая трасса в основном проходит в пределах городской черты г. Иванова и землям сельскохозяйственного назначения Ивановского района. Застройка в зоне размещения объекта представлена одноэтажными жилыми зданиями, находящимися в частной собственности.

При проектировании плана и продольного профиля учитывалось наличие земельных участков, находящихся в частной собственности, рядом с проектируемым объектом. Поэтому параметры плана и продольного профиля приняты с учётом размещения объекта за пределами территории частной собственности.

В плане проектируемая дорога имеет 3 угла поворота с радиусами от 310 до 450 м.

Кривая в плане радиусом 310 м запроектирована с переходными кривыми длиной по 95 м и виражом. На вираже предусмотрено уширение проезжей части с внутренней стороны кривой и виражом. На вираже предусмотрено уширение проезжей части с внутренней стороны кривой.

Учитывая сложные рельефные условия и наличие территории частной собственности, приуроченные к пойме и склонам р. Уводь, продольный профиль запроектирован с параметрами, обеспечивающими расчетную скорость движения 60 км/ч, из условий:

- 1) обеспечения видимости поверхности дороги в профиле;
- 2) наименьшего объема земляных работ;
- 3) плавного вписывания проектируемого моста в существующие рельефные условия;
- 4) размещения элементов земляного полотна вне границ земельных участков, находящихся в частной собственности.

Основные показатели продольного профиля

№ п/п	Наименование показателей	Ед. изм.	Количество
1.	Минимальный радиус кривой в профиле:		
	- выпуклый	м	3900
	- вогнутый	м	1500
2.	Максимальный продольный уклон	‰	60
3.	Наибольшая отметка насыпи	м	8.07
4.	Наибольшая отметка выемки	м	1.19

3.5. Переустройство коммуникаций

Проектной документацией предусматривается перекладка сетей водопровода D-630 мм с заменой материала рабочей трубы и устройства защитных кожухов.

В целях безопасности движения автотранспорта по населённому пункту предусматривается устройство наружного освещения. Электроснабжение линии наружного освещения выполняется от ПВ-489 (ул. Революционная < ул. Коноховская).

3.6. Земляное полотно

Поперечные профили земляного полотна запроектированы по типовому проекту серии 503-0-48.87 «Земляное полотно автомобильных дорог общего пользования».

В связи с прохождением дороги в стеснённых условиях населённого пункта и наличия территории частной собственности крутизна откосов насыпи и выемки принята 1:1.5 и 1:1.

С откосов существующей насыпи и под подошву проектируемой проектом предусмотрено снятие растительного слоя толщиной 0.2 м бульдозером с перемещением на 30 м. Размещение ПРС предусмотрено в пределах полосы отвода дороги.

На участках приближения элементов земляного полотна к застройке снятие растительного слоя предусмотрено экскаватором с перевозкой ПРС

на площадку для складирования почвенно-растительного слоя, расположенной с правой стороны дороги в начале трассы.

После устройства земляного полотна растительный грунт возвращается на откосы насыпи.

Для возведения земляного полотна и верхнего слоя земляного полотна при прохождении дороги по склону, сложенному суглинками, используется песчаный грунт (песок мелкий) из карьера «Песочнево».

Для обеспечения устойчивости откосов земляного полотна предусмотрено использование геосинтетических материалов.

Для обеспечения продольного водоотвода проектной документацией предусмотрено устройство кюветов.

Укрепление кюветов при уклонах более 20‰ предусмотрено щебнем.

Укрепление кюветов при уклонах более 30‰ предусмотрено монолитным бетоном.

При уклонах кюветов более 50‰ предусмотрено устройство бетонных быстротоков.

Укрепление откосов земляного полотна предусмотрено засевом трав механизированным способом при одинарной норме высева семян согласно т.п. 3.503.9-78.

3.7. Дорожная одежда

В соответствии с заданием на проектирование принят капитальный тип дорожной одежды с асфальтобетонным покрытием.

При проектировании дорожной одежды для IV категории использованы следующие исходные данные:

назначение дороги;

свойства грунтов;

наличие строительных материалов.

Были разработаны варианты дорожной одежды и произведено их сравнение. По согласованию с заказчиком к проектированию принят 2 вариант конструкции дорожной одежды.

Перспективный период при проектировании дорожной одежды принят для капитального типа 15 лет. За расчетный принят автомобиль группы А, имеющий среднее расчетное давление колеса на покрытие 0.6 МПа с наибольшей статической нагрузкой на ось 100 кН и расчетный диаметр следа колеса автомобиля 37 см. Расчет дорожной одежды произведен в соответствии с ОДН 218.046-01 «Проектирование нежестких дорожных одежд».

Расчет дорожной одежды произведен по 4 критериям: сдвигу в грунте, упругому прогибу, изгибу и морозоустойчивости при заданном уровне надежности 0.95.

К проектированию принята следующая конструкция дорожной одежды:

двухслойное покрытие из асфальтобетона толщ. 0.12 м:

- верхний слой из горячей плотной мелкозернистой асфальтобетонной смеси тип Б марки I толщ. 0.05 м,
 - нижний слой из горячей пористой крупнозернистой асфальтобетонной смеси марки II толщ. 0.07 м,
- двухслойное основание из щебня М-800 толщ. 0.35 м:
- верхний слой толщ. 0.13 м,
 - нижний слой толщ. 0.22 м на земляном полотне и верхнем слое земляного полотна из песка мелкого.

Для предохранения обочин и откосов земляного полотна с правой стороны дороги от размывов на участках с продольным уклоном более 30‰ проектной документацией предусмотрено устройство обочины из щебня толщ. 0.47 м на всю ширину обочины. В целях обеспыливания покрытие из щебня предусмотрено с пропиткой битумом.

С левой стороны дороги на всём протяжении предусмотрено устройство тротуара шириной 1.5 – 2.0 м. Тротуар отделяется от проезжей части бордюром и возвышается над ней на 0.15 м. Для отвода поверхностных вод с проезжей части предусмотрено устройство дождеприёмных колодцев с отводом воды в укрепленные кюветы.

3.8. Вертикальная планировка

Вертикальная планировка территории выполнена на основании топографической съёмки в масштабе 1:2000 методом проектных отметок.

Для отвода воды с автомобильной дороги и прилегающей территории предусмотрено устройство кюветов с двух сторон дороги с организацией стоков в сторону понижений к очистным сооружениям.

3.9. Искусственные сооружения

Нормативы проектирования искусственных сооружений приняты в соответствии с требованиями СНиП 2.05..03-84* для дорог IV категории и с требованиями ГОСТ Р 52748-2007.

Проектной документацией предусмотрено строительство круглой железобетонной трубы отв. 1.0 м на ПК1+10 длиной 21.14 м в пониженном месте.

Через реку Уводь предусмотрено строительство железобетонного моста Г 10.6+2.0 на ПК2+51.74 длиной 60.28 м.

3.10. Обустройство дороги, организация и безопасность движения

Для обеспечения безопасности движения и информировании водителей об условиях и особенностях движения на участке автомобильной дороги предусмотрены дорожные знаки, дорожная разметка, сигнальные столбики и барьерное ограждение, расстановка которых принята согласно ГОСТ Р 52289-2004 «Технические средства организации дорожного движения. Правила применения дорожных знаков,

разметки, светофоров, дорожных ограждений и направляющих устройств».

Для безопасности пешеходов согласно ГОСТ Р 52289-2004 у внешнего края тротуара предусмотрено устройство удерживающего пешеходного ограждения.

4. Сведения о размещении объекта

4.1. Сведения о земельных участках, необходимых для размещения объекта

Для размещения элементов земляного полотна, кюветов и полосы для содержания автомобильной дороги в соответствии с постановлением Правительства Российской Федерации от 02.09.2009 № 717 «О нормах отвода земель для размещения автомобильных дорог и (или) объектов дорожного сервиса» с учётом условий прохождения дороги в пределах городской черты г. Иваново и наличия в зоне проектирования территории частной собственности для строительства мостового перехода необходима полоса отвода, равная 30 - 60 м.

Ширина полосы отвода определена с учетом следующих условий:

ширины проектируемого земляного полотна;

размеров откосов земляного полотна;

полос, предназначенных для обеспечения необходимых условий производства работ по содержанию дороги.

Для строительства объекта испрашивается земельный участок в постоянное (бессрочное) пользование площадью 16915 м²,

из них: - земли категории населённых пунктов, г. Иваново – 16447 м²,

- земли категории сельскохозяйственного назначения, Ивановский район – 468 м².

4.2. Сведения о земельных участках, временно отводимых на период строительства

На период строительства объекта необходим отвод земельных участков во временное пользование площадью 590 м²,

из них: - земли категории населённых пунктов, г. Иваново (под площадку для складирования растительного грунта) – 200 м²,

- земли категории сельскохозяйственного назначения, Ивановский район (для размещения строительной площадки) – 390 м².

После завершения строительных работ земельные участки подлежат рекультивации.

5. Мероприятия по предотвращению в ходе строительства техногенных явлений, мероприятия по гражданской обороне и обеспечению пожарной безопасности

5.1. Система оповещения

Одним из главных мероприятий по защите населения от чрезвычайных ситуаций природного и техногенного характера является его своевременное оповещение и информирование о возникновении или угрозе возникновения какой-либо опасности.

В системе РСЧС при любом характере опасности порядок оповещения населения предусматривает включение электрических сирен, прерывистый (завывающий) звук которых означает единый сигнал опасности «Внимание всем!». Услышав этот звук (сигнал), люди должны немедленно включить имеющиеся у них средства приёма речевой информации – радиоточки, радиоприёмники и телевизоры, чтобы прослушать информационные сообщения о характере и масштабах угрозы, а также рекомендации наиболее рационального способа своего поведения в создавшихся условиях.

Система оповещения органов управления ГО и ЧС, населения и сил ГО по сигналам ГО предназначена для оперативного и своевременного доведения сигналов и информации гражданской обороны до:

- органов управления;
- формирований ГО;
- населения.

Сигналы оповещения передаются вне всякой очереди по автоматизированной системе централизованного оповещения, радио и проводным каналам министерств и ведомств, сетям телевидения и радиовещания.

В состав системы оповещения включены стойки централизованного вызова, электрические сирены СЦО с дистанционным управлением, радиотрансляционные узлы с включением в них радиоточек, УКВ (радиовещательных) станций, передатчиков звукового сопровождения телевидения.

Оповещение населения осуществляется:

- через радиотрансляционную сеть;
- с помощью машин службы ООП, оборудованных звукоусилительными установками;
- электросиренами и громкоговорителями.

Организация оповещения жителей, не включенных в систему централизованного оповещения, осуществляется патрульными машинами ОВД, оборудованными громкоговорящими устройствами и выделяемыми по плану взаимодействия.

Для приёма речевой информации у сотрудников ГИБДД устанавливается радиоприёмник эфирного вещания (иной радиоприёмник, если объект будет абонентом радиотрансляционной сети проводного вещания, либо телевизионный приёмник).

Оповещение участников движения производится сотрудниками ГИБДД либо через радиоприёмники, находящиеся в автомашинах участников дорожного движения.

Управление мероприятиями гражданской обороны организовано по городскому, междугородным телефонно-телеграфным каналам связи с последующим переходом на прямые связи, радиосетям ГУ МЧС России по Ивановской области.

Технические решения по системе оповещения, принятые на территории муниципального образования, отвечают требованиям совместного приказа МЧС Российской Федерации № 646, МВД Российской Федерации № 919, ФСБ Российской Федерации № 526 от 28.10.2008 «Об утверждении Требований по установке специализированных технических средств оповещения и информирования населения в местах массового пребывания людей».

Создание локальных систем оповещения (ЛСО) на потенциально опасных объектах поселения определено требованиями постановления Правительства Российской Федерации от 01.03.1993 № 178 «О создании локальных систем оповещения в районах размещения потенциально опасных объектов».

При реализации технических решений по оповещению учитывались требования постановления Правительства Российской Федерации от 28.03.2005 № 161 «Об утверждении Правил присоединения сетей электросвязи и их взаимодействия» в части присоединения ведомственных и выделенных сетей связи общего пользования, РД 34.48.510-87 в части создания автоматизированной производственной телефонной связи в Минэнерго России, а также решения ГКЭС России от 28.06.96 в части порядка организационно-технического взаимодействия операторов телефонных сетей общего пользования на территории Российской Федерации.

5.2. Эвакуация населения из зон ЧС

Эвакуацию следует проводить в случае угрозы возникновения или появления реальной опасности формирования в этих зонах под влиянием разрушительных и вредоносных сил природы, техногенных факторов и применения современного оружия критических условий для безопасного нахождения людей, а также при невозможности удовлетворить в отношении жителей пострадавших территорий минимально необходимые требования и нормы жизнеобеспечения.

Эвакуацию следует осуществлять путём организованного вывода (или) вывоза населения в близлежащие безопасные места, заранее подготовленные по планам экономического и социального развития соответствующих регионов, городов и населённых пунктов и оборудованные в соответствии с требованиями и нормативами временного размещения, обеспечения жизни и быта людей.

5.3. Перечень мероприятий по обеспечению пожарной безопасности

Пожарная безопасность проживания должна обеспечиваться проведением комплекса мероприятий по выполнению требований, установленных в Федеральном законе от 22.07.2008 № 123-ФЗ «Технический регламент о требованиях пожарной безопасности», согласно которому каждый объект защиты должен иметь систему обеспечения пожарной безопасности. Целью создания системы обеспечения пожарной безопасности объекта защиты является предотвращение пожара, обеспечение безопасности людей и защита имущества при пожаре. Система обеспечения пожарной безопасности объекта защиты включает в себя систему предотвращения пожара, систему противопожарной защиты, комплекс организационно-технических мероприятий по обеспечению пожарной безопасности. Система обеспечения пожарной безопасности объекта защиты в обязательном порядке должна содержать комплекс мероприятий, исключающих возможность превышения значений допустимого пожарного риска, установленного настоящим Федеральным законом, и направленных на предотвращение опасности причинения вреда третьим лицам в результате пожара.

Требуемый уровень обеспечения пожарной безопасности людей с помощью указанной системы должен быть обеспечен выполнением требований нормативных документов по пожарной безопасности или обоснован. Обоснования выполняются по утверждённым в установленном порядке методикам. Требуемый уровень обеспечения пожарной безопасности людей с помощью указанных систем должен быть не менее 0,999999 предотвращения воздействия опасных факторов в год в расчёте на каждого человека, а допускаемый уровень пожарной опасности для людей должен быть не более 6 - 10 воздействий опасных факторов пожара, превышающих предельно допустимые значения, в год в расчёте на каждого человека.

5.4. Мероприятия по охране и рациональному использованию земельных ресурсов и почвенного покрова

В соответствии с требованиями Земельного кодекса Российской Федерации охрана земель является необходимым элементом при использовании этого ресурса.

В данном проекте предусмотрены следующие мероприятия, способствующие охране земель:

снятие и использование почвенно-растительного слоя для рекультивации земель;

чёткое соблюдение границ производимых работ, т.е. проведение строительства на землях, отведённых для проведения работ;

максимальное снижение размеров и интенсивности выбросов (сбросов) загрязняющих веществ на территорию объекта и прилегающие земли;

сокращение сроков производства земляных работ;

организация регулярной уборки территории площади производимых работ;

обеспечение требуемого уровня культуры производства с соблюдением правил производственной санитарии и охраны труда;

выполнение расчистки территории от строительного мусора после окончания производимых работ;

проведение профилактических мероприятий по подтверждению техники в исправном состоянии;

устройство кратковременных, исключающих загрязнение грунта, мест складирования для временного размещения строительных конструкций, стройматериалов и изделий на время проведения производимых работ;

применение тары, исключающей загрязнение грунта при хранении в ней стройматериалов и изделий на время производства работ;

разработка комплекса предложений по программе мониторинга за загрязнением опасными веществами территории прилегающей к проектируемому объекту;

своевременная рекультивация земель, нарушенных во время производства работ.

5.5. Содержание дорожных одежд

В весенний период, до начала интенсивного таяния, с проезжей части автомобильной дороги удаляют снег и лёд. После просыхания покрытие тщательно очищают от грязи, пыли, противогололёдных материалов с использованием различных средств механизации работ.

Очистка покрытий от пыли и грязи выполняется систематически весной, летом и осенью, поскольку наличие пыли и грязи на проезжей части снижает сцепные качества покрытия, загрязняет проходящие автомобили, ухудшает видимость, увеличивает запылённость атмосферного воздуха.

Поливку дорожных покрытий производят в жаркие летние дни на участках дорог, проходящих в пределах населённых пунктов. В результате разбрызгивания воды смачивается покрытие, улучшается микроклимат и создаётся прохлада.

В зимний период с проезжей части автомобильной дороги и обочин удаляют снег и проводятся противогололёдные мероприятия.

5.6. Мероприятия по рациональному использованию и охране подземных и поверхностных вод

К мероприятиям по рациональному использованию и охране подземных и поверхностных вод относятся:

заправка строительной техники топливом производится при помощи специальных топливных заправщиков на стационарной заправочной станции с водонепроницаемым покрытием или на стационарной АЗС. В местах заправки необходимо иметь запас песка, металлический поддон;

двигатели дорожных машин и механизмов должны быть отрегулированы на экономичное сжигание топлива при заправке техники;

материалы, используемые при строительстве автомобильной дороги, должны быть рекомендованы к использованию и не образовывать побочных химически активных веществ;

запрещение мойки машин и механизмов в зоне проведения работ без специальной мойки;

площадка для хранения отходов должна иметь твёрдое покрытие, исключающее загрязнение подземных вод вредными веществами;

организация регулярной уборки территории площадки производства работ от мусора;

отсутствие водопотребления из природных подземных вод;

использование для хозяйственно-питьевых целей привозной воды;

обеспечение вертикальной планировки территории, прилегающей к автомобильной дороге, исключающей застаивание поверхностных вод;

отсутствие водоотведения загрязнённой воды в подземные водоносные горизонты;

сокращение сроков по производству работ до минимально возможных;

все временные сооружения должны быть обеспечены средствами пожаротушения;

организация площадки стоянки техники на покрытии из ж/б плит, способствующей сбору сточной воды и приёмом с последующей откачкой и вывозом в соответствующую организацию для утилизации;

по окончании производства работ должна быть произведена разборка временных сооружений. Занимаемая территория должна быть очищена от мусора и остатков строительных конструкций, а нарушенные участки спланированы и рекультивированы;

устройство водопропускных труб;

осуществление мониторинга состояния природных поверхностных и подземных водных объектов в районе, прилегающих к автомобильной дороге на период строительства.

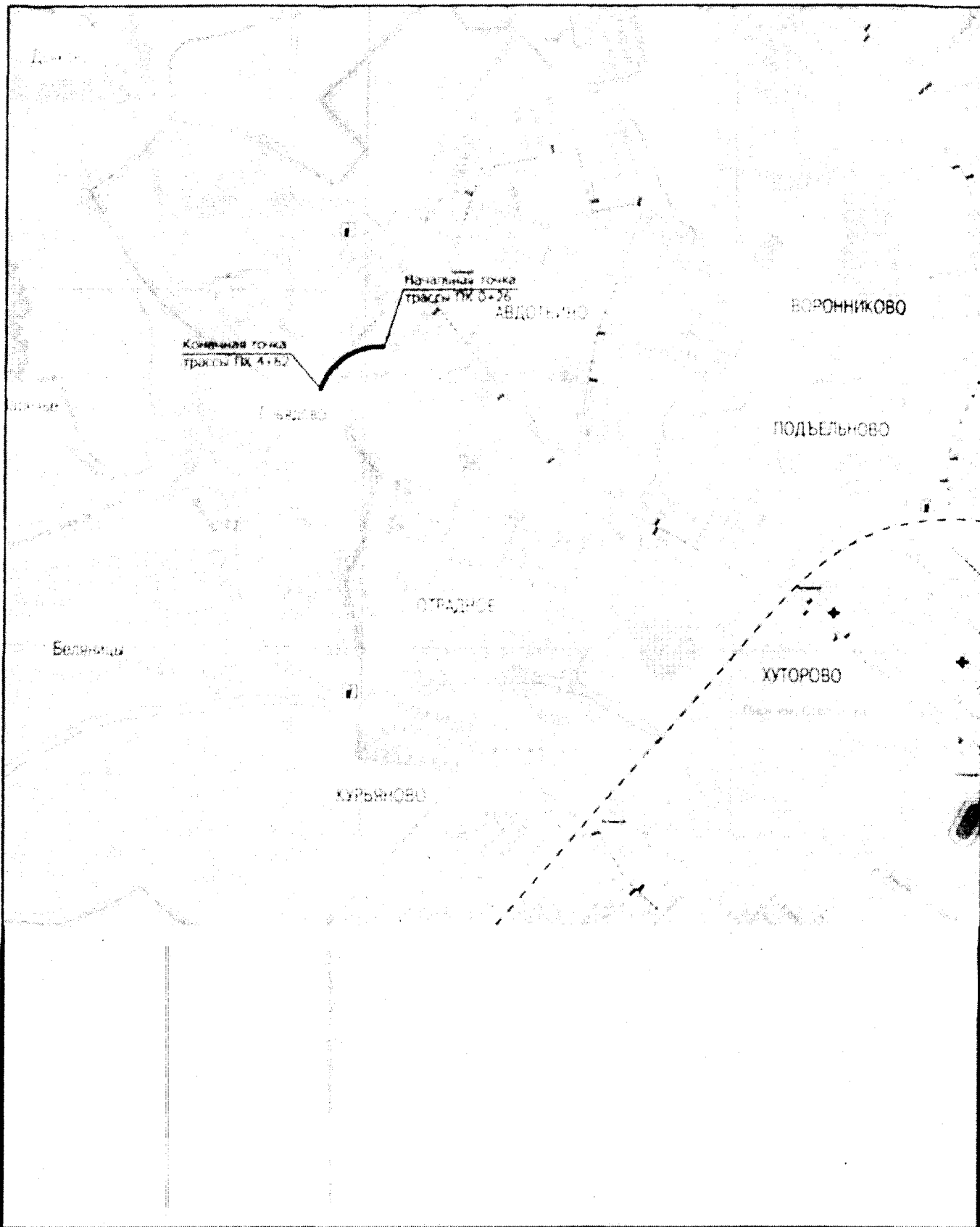
Необходимо осуществлять постоянный контроль за ходом производства работ по строительству и в процессе эксплуатации. Лица, виновные в нарушении режима использования территории проводимых работ на участке автомобильной дороги, несут ответственность в соответствии с законодательством.

Канализационные отходы на основании СанПиН 421284690-88 «Санитарные правила и нормы содержания территории населения» рекомендуется собирать в специальные герметические, оборудованные для этих целей биотуалеты.

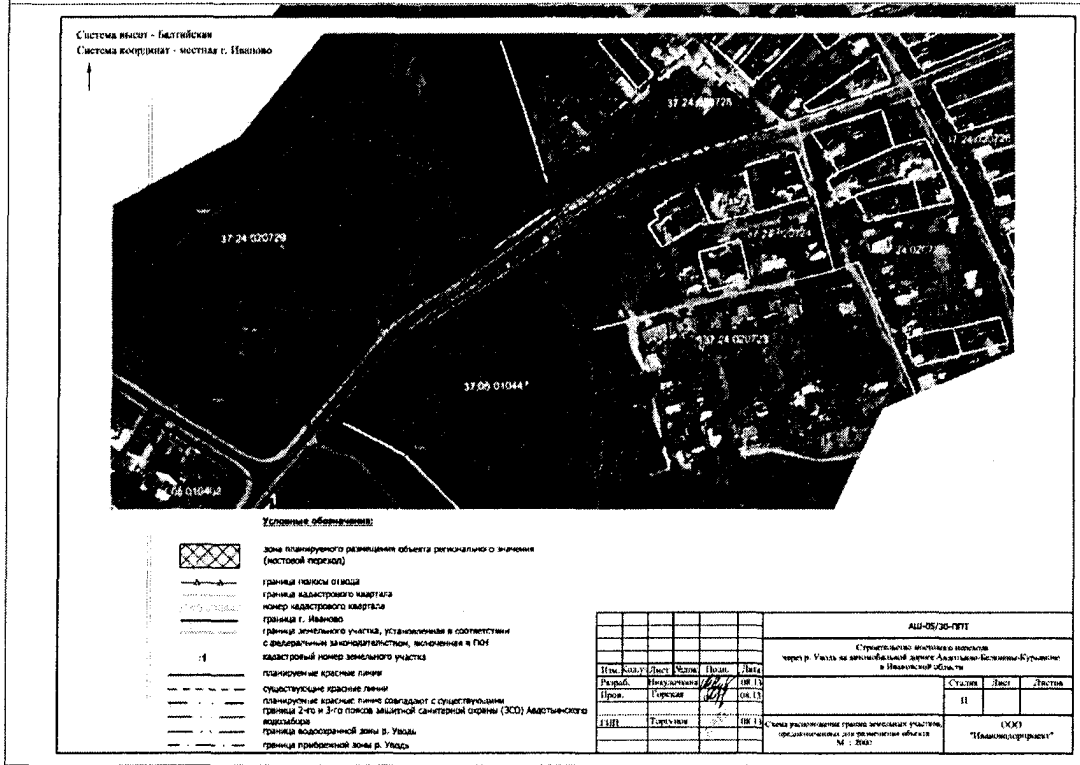
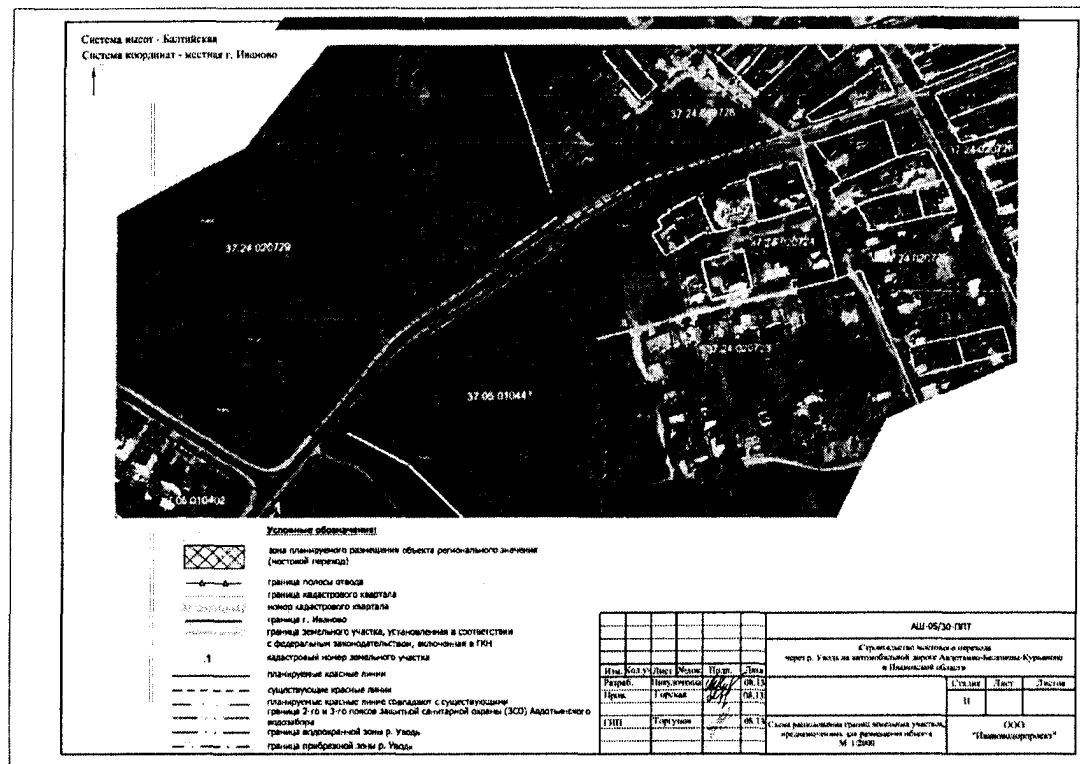
Персональная ответственность за выполнение мероприятий по защите подземных вод от загрязнения и истощения в период производства работ возлагается на руководителя производства работ. До начала производства работ персонал должен пройти инструктаж по соблюдению требований охраны окружающей среды при выполнении работ по производству работ.

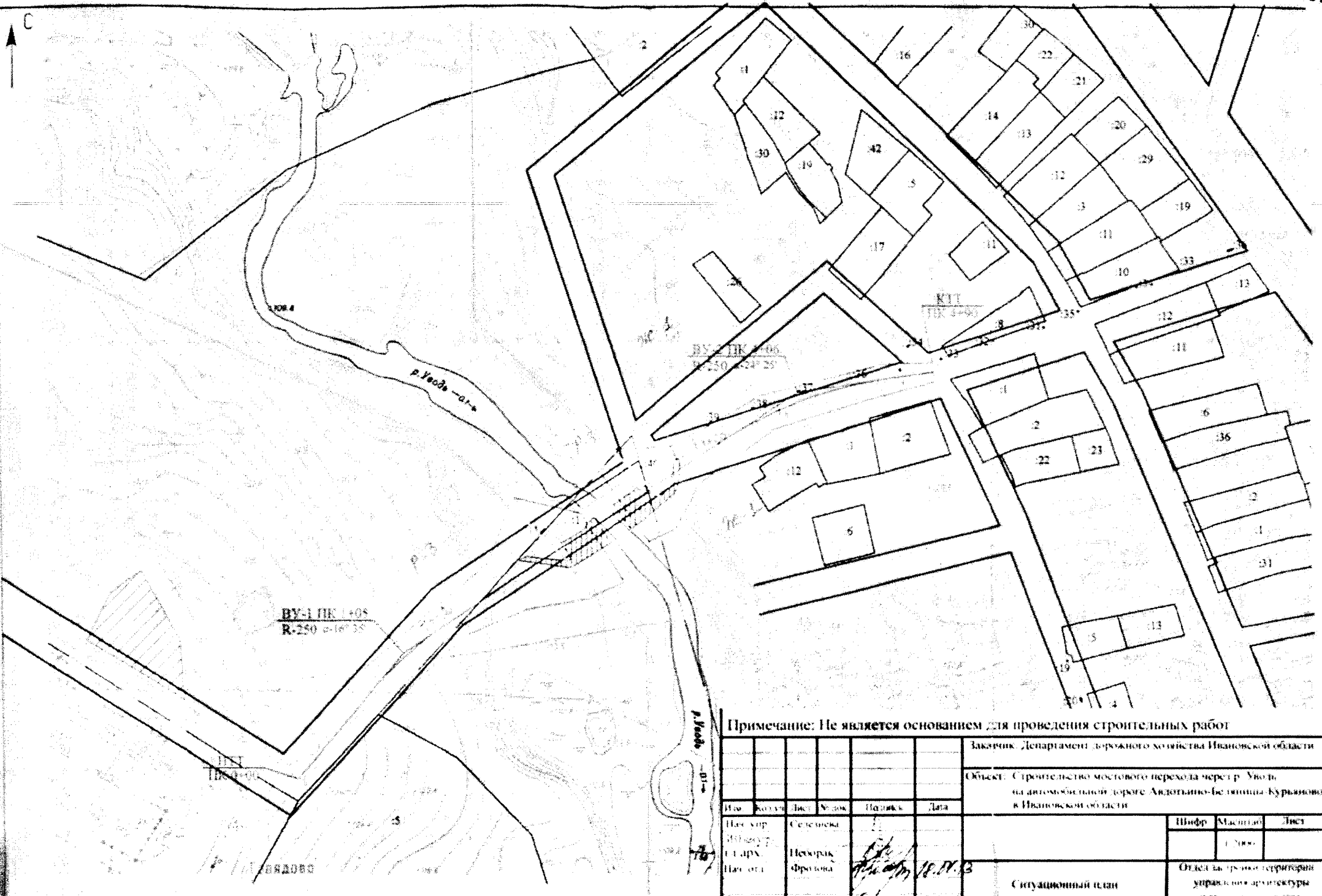
Составил:	инженер	Е.В. Поленова	08.2013
Проверил:	ведущий инженер	М.А. Горская	08.2013

ГРАФИЧЕСКАЯ ЧАСТЬ



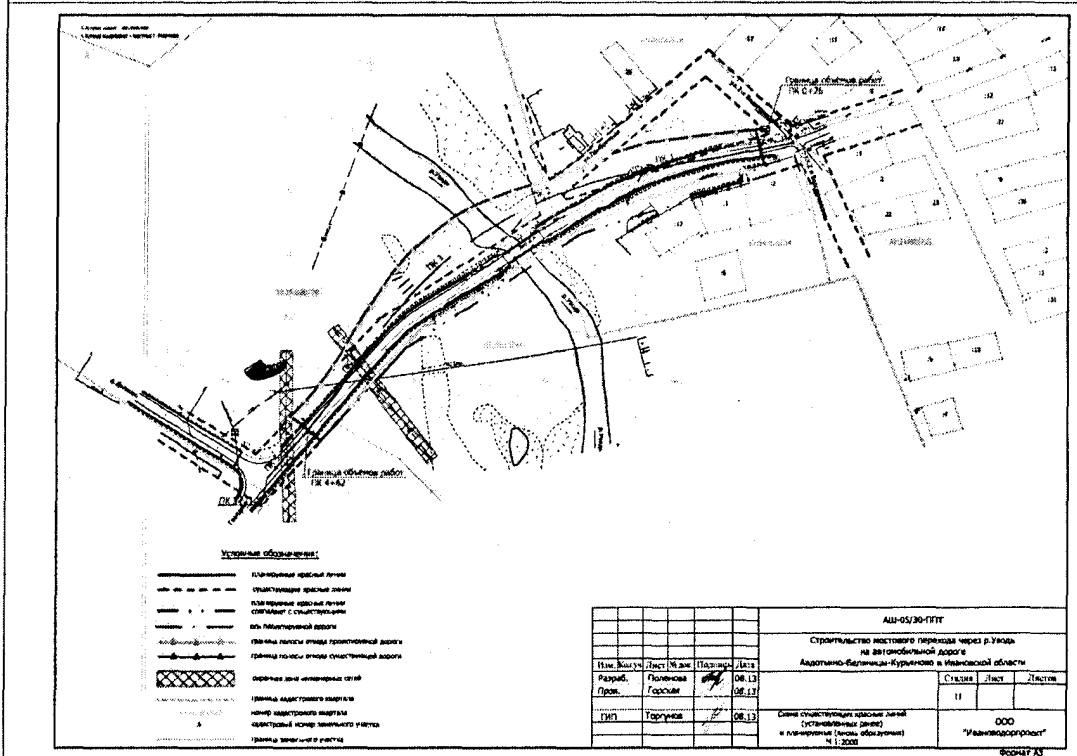
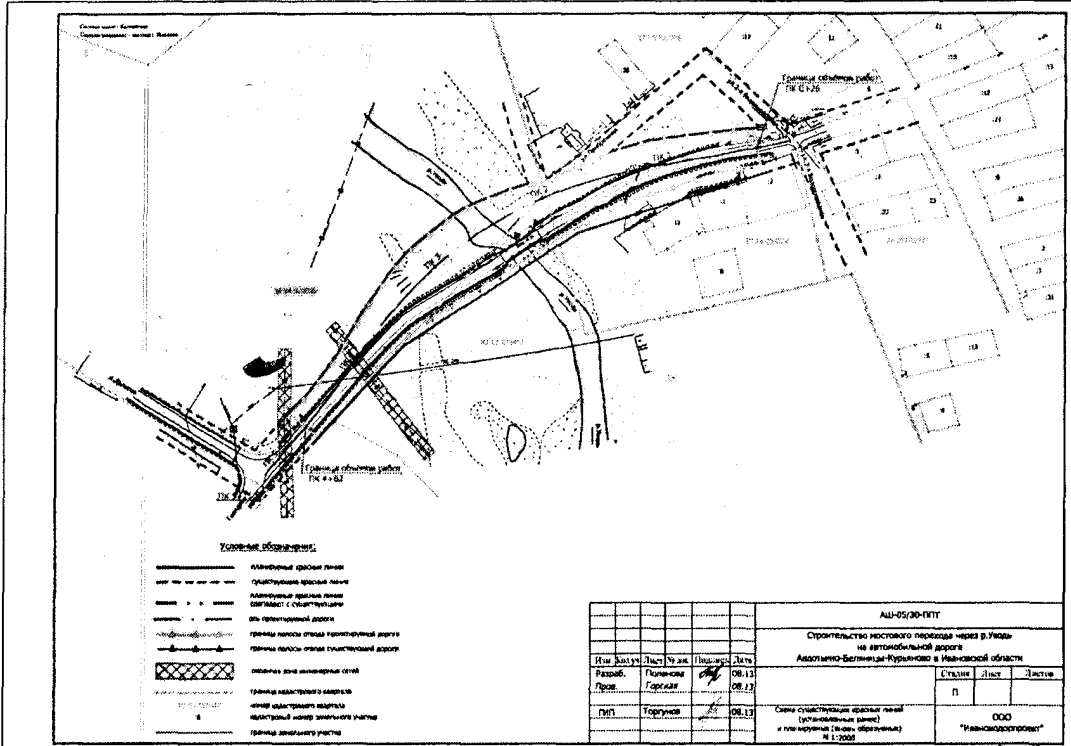
						АШ-05/30-ППТ		
						Строительство мостового перехода через р.Уводь на автомобильной дороге Авдотьино-Беяницы-Курьяново в Ивановской области		
Изм.	Кол.уч.	Лист	Челок	Подп.	Дата	Стадия	Лист	Листов
Разраб.		Поленова		<i>[Signature]</i>	08.13	II		
Пров.		Горская		<i>[Signature]</i>	08.13			
ГИП		Торгунов			08.13	Схема расположения проектируемого объекта		ООО "Ивановдорпроект"



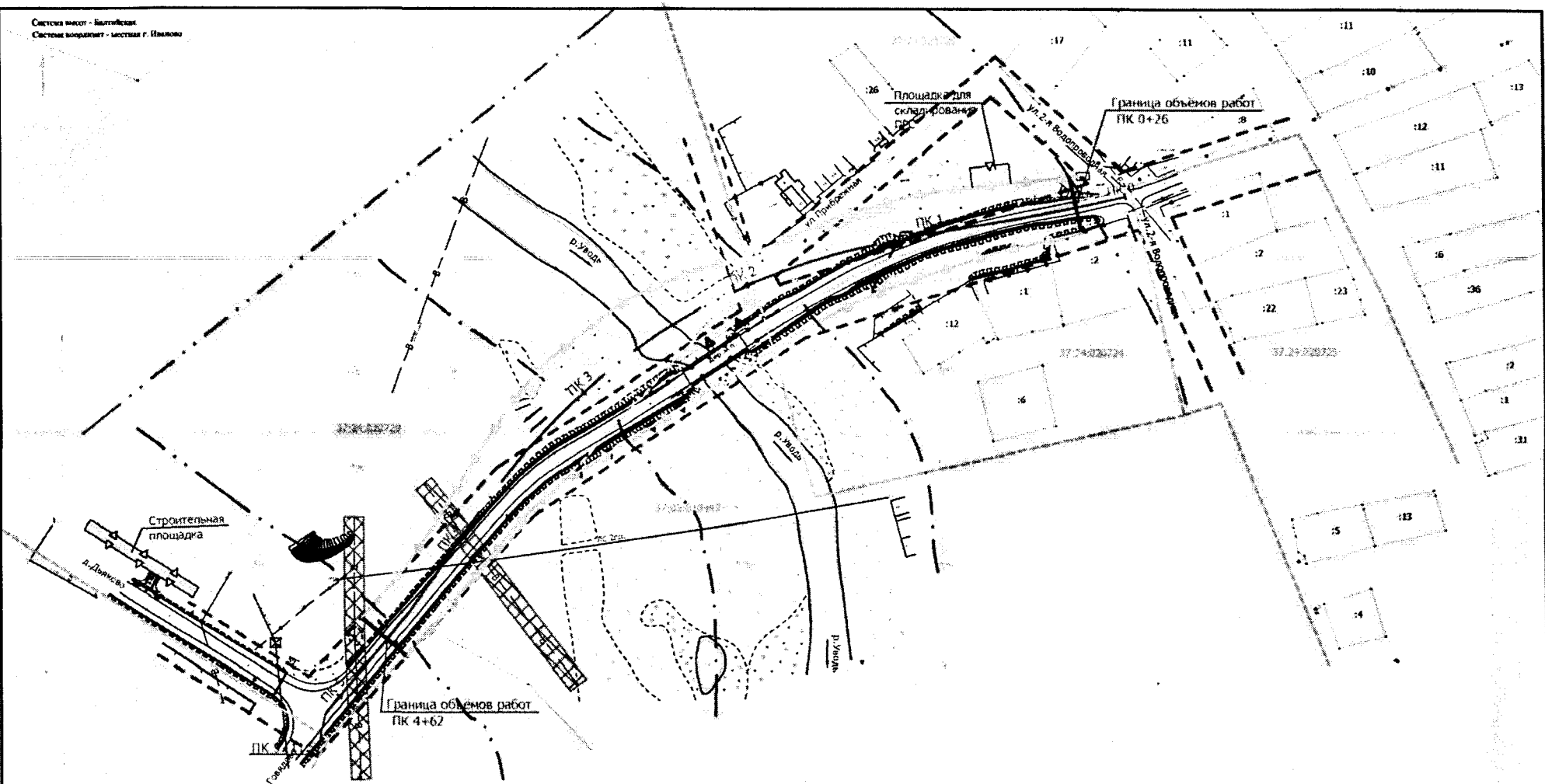


Примечание: Не является основанием для проведения строительных работ

Заказчик: Департамент дорожного хозяйства Ивановской области					
Объект: Строительство мостового перехода через р. Ушда на автомобильной дороге Андоньино-Белогонимы Курьяново в Ивановской области					
Имя	Коллж	Лист	№ док	Получк	Дата
Нач. упр. И.И. Суров	Селезнева				
Нач. отд. Писарев	Цесорак				
Вед. спец. Корнишина	Фролова				18.11.13
Ситуационный план				Шифр	Масштаб
				1:2000	Лист
				Отдел территориального управления архитектуры и градостроительства	



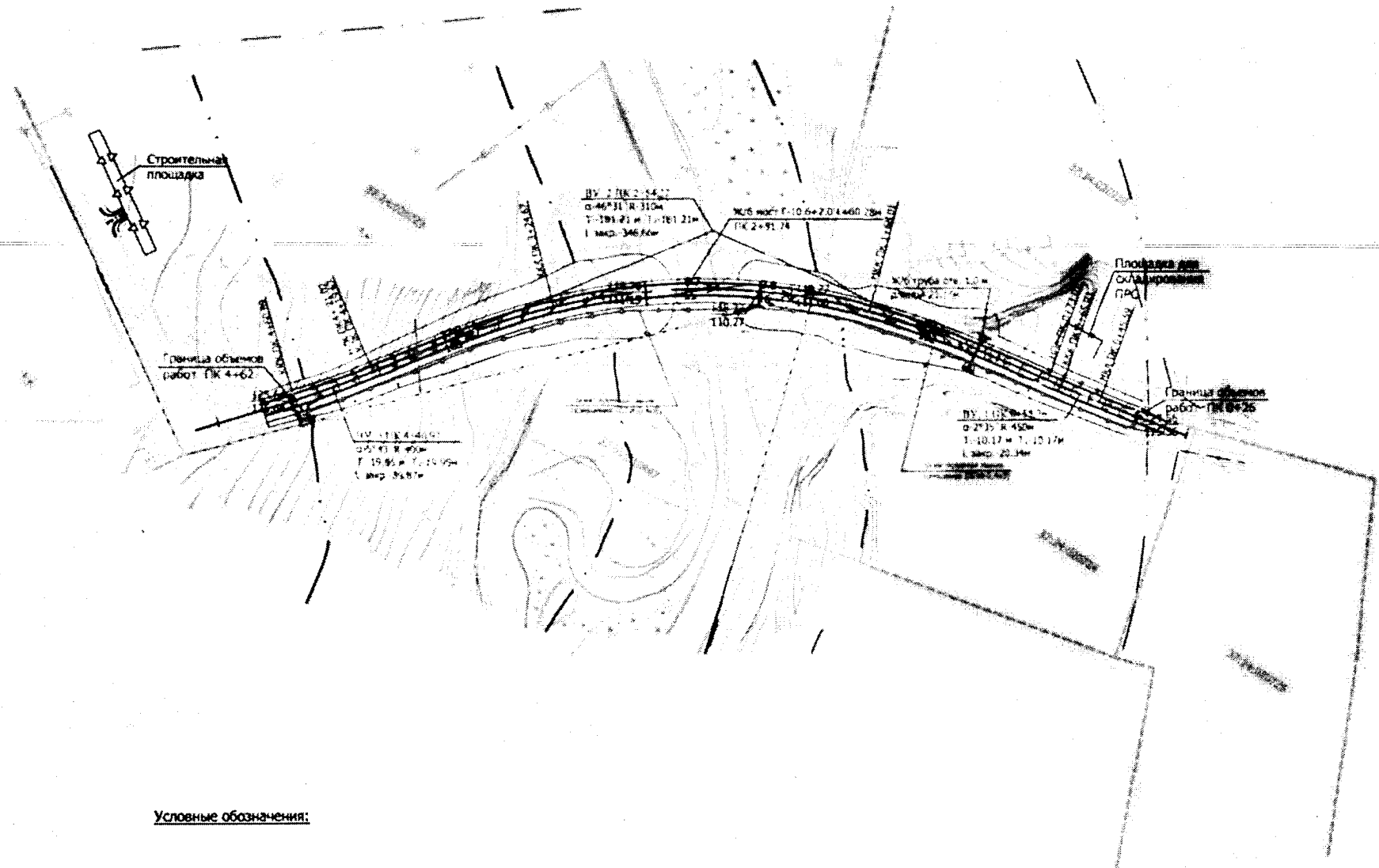
Система мостов - Балтийская.
Система водопития - мостная г. Иваново





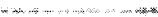






Условные обозначения:




- | | | | |
|--|---|--|--|
| | ось проектируемой дороги | | граница временной полосы отвода |
| | существующие красные линии | | охранная зона инженерных сетей |
| | граница полосы отвода проектируемой дороги | | земли сельскохозяйственного назначения |
| | граница полосы отвода существующей дороги | | земли населенного пункта |
| | кадастровый номер земельного участка | | земли промышленности |
| | граница земельного участка | | рубка кустарника, деревья |
| | граница кадастрового квартала | | |
| | номер кадастрового квартала | | |
| | граница 2-го и 3-го поясов защитной санитарной охраны (ЗСО) Авдотынского водозабора | | |
| | граница водоохранной зоны р. Увудь | | |
| | граница прибрежной зоны р. Увудь | | |

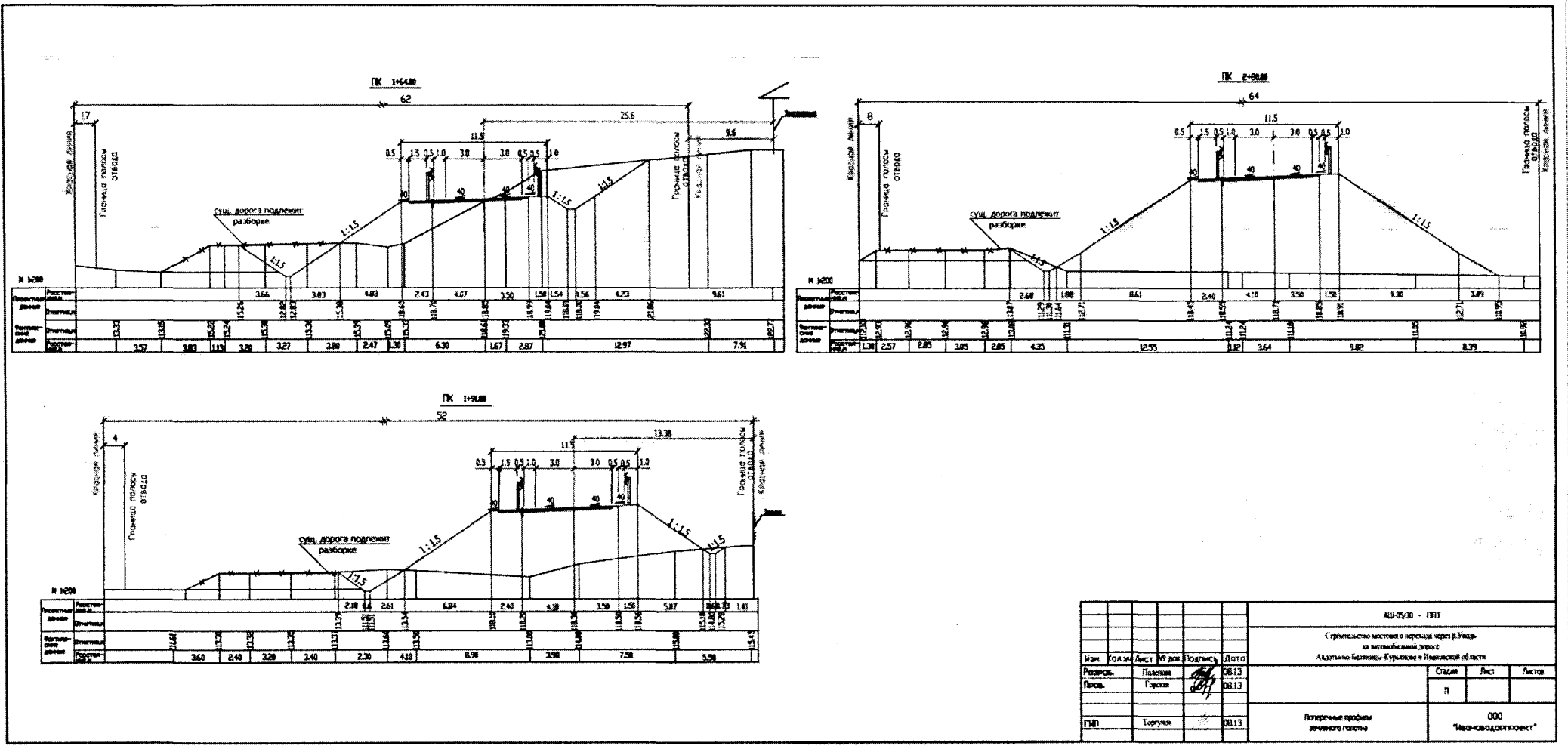
АШ-05/30-ППТ											
Строительство мостового перехода через р.Увудь на автомобильной дороге Авдотьино-Беляницы-Курьяново в Ивановской области											
Изм.	Колуч.	Лист	№ док.	Подпись	Дата						
Разраб.	Поленова				08.13						
Пров.	Горская				08.13						
ГИП	Торгунов				08.13						
Схема использования территории в период подготовки проекта планировки территории М 1:2000					<table border="1"> <tr> <td>Стадия</td> <td>Лист</td> <td>Листов</td> </tr> <tr> <td>II</td> <td></td> <td></td> </tr> </table>	Стадия	Лист	Листов	II		
Стадия	Лист	Листов									
II											
					ООО "Ивановдорпроект"						



Условные обозначения:

-  граница полосы отвода проектируемой дороги
-  граница возмездной полосы отвода
-  граница кадастрового квартала
-  номер кадастрового квартала
-  граница 2-го и 3-го поясов защитной санитарной охраны (ЗСО) Аудотынского водозабора
-  граница водоохранной зоны р. Уводь
-  граница прибрежной зоны р. Уводь
-  проектируемая линия освещения (ВЛИ-0,4 кВ)
-  перустративный водопровод d 630

						АШ-05/30-ППТ		
						Строительство мостового перехода через р.Уводь на автомобильной дороге Аудотыно-Беляницы-Курьяново в Ивановской области		
Изм.	Кол.уч.	Лист	№ зак.	Подпись	Дата	II	Лист	Листов
Разраб.		Поленова			08.13			
Пров.		Горская			08.13			
ГИП		Торгунов			08.13			
						Осва вертикальной планировки и инженерной подготовки территории М 1:2000		
						ООО "Ивановдорпроект"		



						АШ-05/30 - ПТТ			
						(Городищенское местное отделение через р.Ушарь на автомобильной дороге Асудинно-Белозерки-Бурылково в Нижегородской области)			
Изм.	Кол.ч.	Лист	№ док.	Подпись	Дата	Стадия	Лист	Листов	
Разреш.					08.13				П
Прав.					08.13				
ГМ					08.13				
						Полные планы земельного участка		000 "Автомобильпроект"	

Проект межевания территории

ТЕКСТОВАЯ ЧАСТЬ

Пояснительная записка

1. Общие данные

Проект межевания территории для строительства мостового перехода через р. Уводь на автомобильной дороге Авдотьино – Беляницы – Курьяново в Ивановской области выполнен ООО «Ивановдорпроект» на основании технического задания, утвержденного начальником Департамента дорожного хозяйства Ивановской области Шушкиным А.А. 20.05.2013. Основание для выполнения работ: долгосрочная целевая программа Ивановской области «Развитие автомобильных дорог общего пользования регионального и межмуниципального значения Ивановской области на 2010 – 2015 годы», утвержденная постановлением Правительства Ивановской области от 17.12.2009 № 356-п.

2. Подготовка проекта межевания

Проект межевания разработан на основании топографической съемки М 1:2000, в системах координат: г. Иваново и 1963 г., выполненной ООО «Ивановдорпроект», кадастровых планов территории, выданных в филиале ФГБУ «Федеральная кадастровая палата Федеральной службы государственной регистрации, кадастра и картографии» по Ивановской области, акта выбора, согласованного с собственниками смежных земель.

Общая площадь земель формируемого участка составляет 18775 м².

Из них:

- земли категории населенных пунктов, г. Иваново – 16447 м²;
- земли категории сельскохозяйственного назначения, Ивановский район – 468 м²;
- земли категории земли промышленности, энергетики, транспорта, связи, радиовещания, телевидения, информатики, земли для обеспечения космической деятельности, земли обороны, безопасности и земли иного специального назначения, Ивановский район – 1860 м².

Составил: инженер М.П. Никулочкина 08.2013

Проверил: начальник отдела Н.В. Сеницын 08.2013

Каталог координат поворотных точек границы земельного участка под
строительство мостового перехода через р. Уводь на автомобильной
дороге Авдотьино – Беляницы – Курьяново в Ивановской области
СК г. Иваново

Номер точки	Координаты, м	
	X	Y
1	4650,19	-3984,89
2	4621,35	-3978,68
3	4614,62	-4009,26
4	4611,85	-4021,37
5	4605,45	-4040,59
6	4591,77	-4080,55
7	4583,07	-4100,58
8	4573,42	-4118,80
9	4561,55	-4137,72
10	4598,40	-4148,15
11	4493,05	-4244,98
12	4486,49	-4253,23
13	4473,16	-4266,76
14	4453,59	-4283,69
15	4405,72	-4325,25
16	4424,88	-4347,73
17	4443,14	-4331,54
18	4466,71	-4313,89
19	4490,76	-4298,96
20	4509,31	-4287,66
21	4527,84	-4275,30
22	4541,54	-4265,46
23	4552,84	-4255,35
24	4561,05	-4246,36
25	4570,81	-4233,97
26	4579,91	-4222,33
27	4589,70	-4206,65
28	4596,79	-4189,95
29	4602,27	-4175,48
30	4606,02	-4162,12
31	4608,03	-4153,87
32	4610,49	-4146,67
33	4613,86	-4139,95
34	4618,68	-4129,39
35	4625,09	-4114,23
36	4630,40	-4100,58

Номер точки	Координаты, м	
	X	Y
37	4636,02	-4081,83
38	4639,74	-4067,93
39	4643,12	-4046,54
40	4645,69	-4026,08

Каталог координат поворотных точек границы земельного участка под строительство мостового перехода через р. Уводь на автомобильной дороге Авдотьино – Беляницы – Курьяново в Ивановской области
СК 1963 года

Номер точки	Координаты, м	
	X	Y
1	309227,46	211188,65
2	309211,25	211193,84
3	309185,81	211157,24
4	309178,38	211146,56

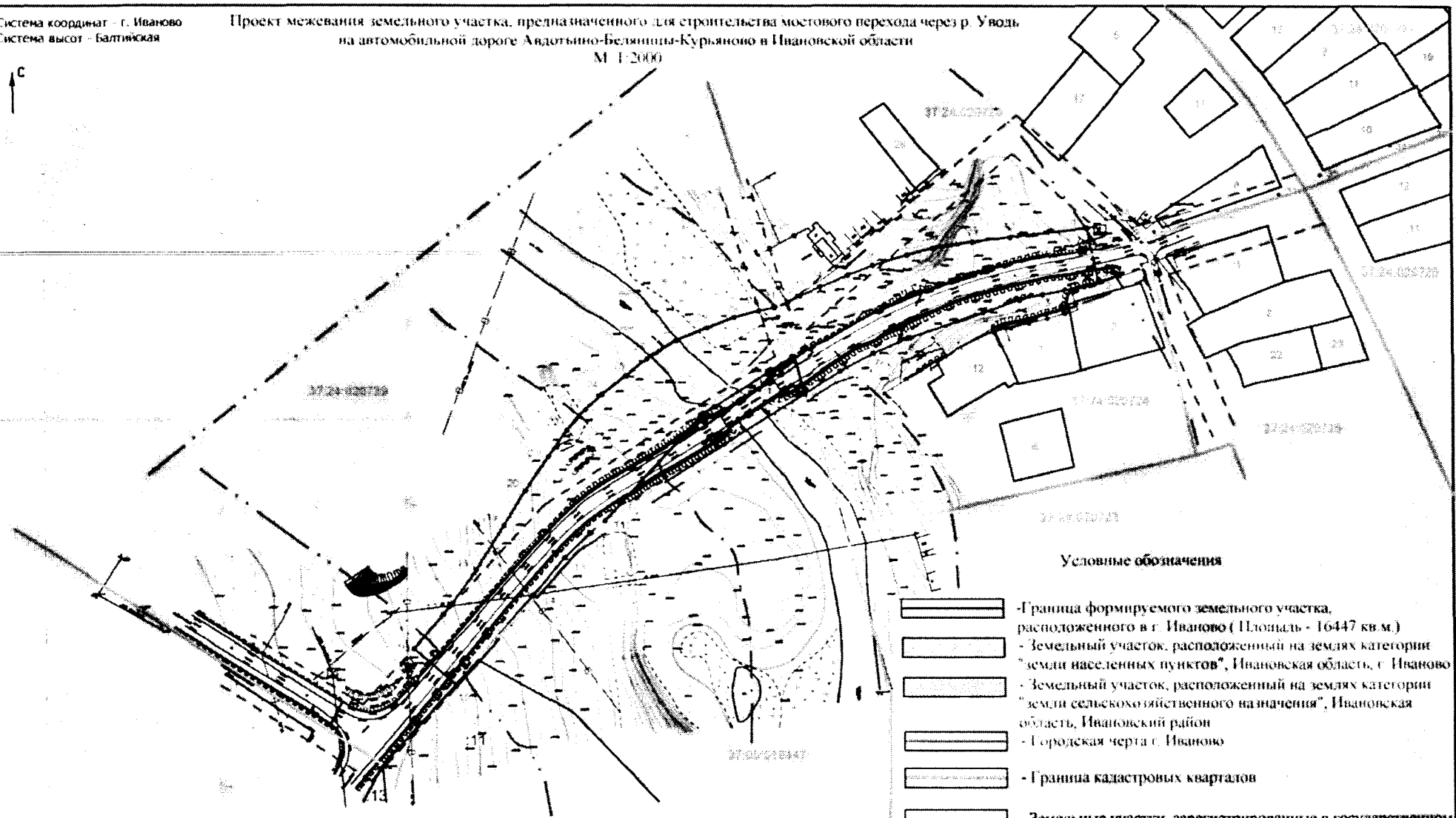
Каталог координат поворотных точек границы земельного участка под строительство мостового перехода через р. Уводь на автомобильной дороге Авдотьино – Беляницы – Курьяново в Ивановской области
с К№ 37:05:010447:1 СК 1963 года

Номер точки	Координаты, м	
	X	Y
1	309211,25	211193,84
2	309190,97	211200,31
3	309168,93	211168,20
4	309140,58	211127,01
5	309118,91	211095,55
6	309178,38	211146,56
7	309185,81	211157,24







ГРАФИЧЕСКАЯ ЧАСТЬ







Система координат - г. Иваново
Система высот - Балтийская

Проект межевания земельного участка, предназначенного для строительства мостового перехода через р. Увель
на автомобильной дороге Авдотьино-Беляница-Курьяново в Ивановской области
М 1:2000



Условные обозначения

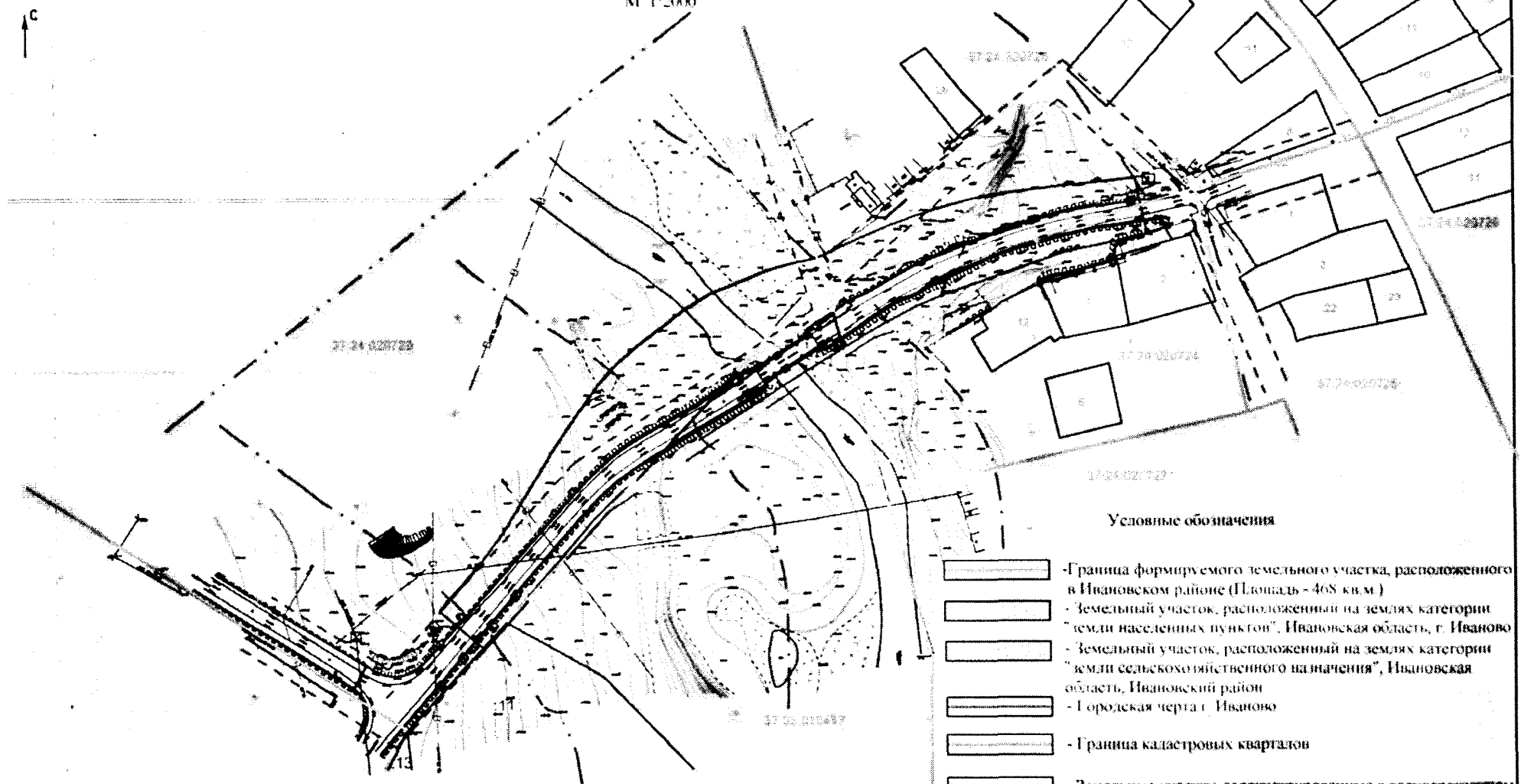
-  - Граница формируемого земельного участка, расположенного в г. Иваново (Площадь - 16447 кв.м.)
-  - Земельный участок, расположенный на землях категории "земли населенных пунктов", Ивановская область, г. Иваново
-  - Земельный участок, расположенный на землях категории "земли сельскохозяйственного назначения", Ивановская область, Ивановский район
-  - Городекая черта г. Иваново
-  - Граница кадастровых кварталов
-  - Земельные участки, зарегистрированные в государственном кадастре недвижимости, сохраняемые при разработке проекта

-  - Планируемые красные линии
-  - Существующие красные линии
-  - Планируемые красные линии совпадают с существующими
-  - Граница 2-го и 3-го поясов защитной санитарной охраны (ЗСО) Авдотьинского водозабора
-  - Граница водоохранной зоны р. Увель
-  - Граница прибрежной зоны р. Увель

						АШ-05/30-ПМТ		
						Строительство мостового перехода через р. Увель на автомобильной дороге Авдотьино-Беляница-Курьяново в Ивановской области		
Изм.	Кол.уч.	Лист	№ док.	Подп.	Дата	Студия	Лист	Листов
Разраб.		Николомова		<i>[Signature]</i>	08.13	ПМТ	1	3
Пров.		Горская		<i>[Signature]</i>	08.13			
						Схема проекта межевания		
						ООО "Ивановдорпроект"		
						М 1:2000		

Система координат - 1963 г.
Система высот - Балтийская

Проект межевания земельного участка, предназначенного для строительства мостового перехода через р. Увель
на автомобильной дороге Авдотьино-Беляница-Курьяново в Ивановской области
М 1:2000



Условные обозначения

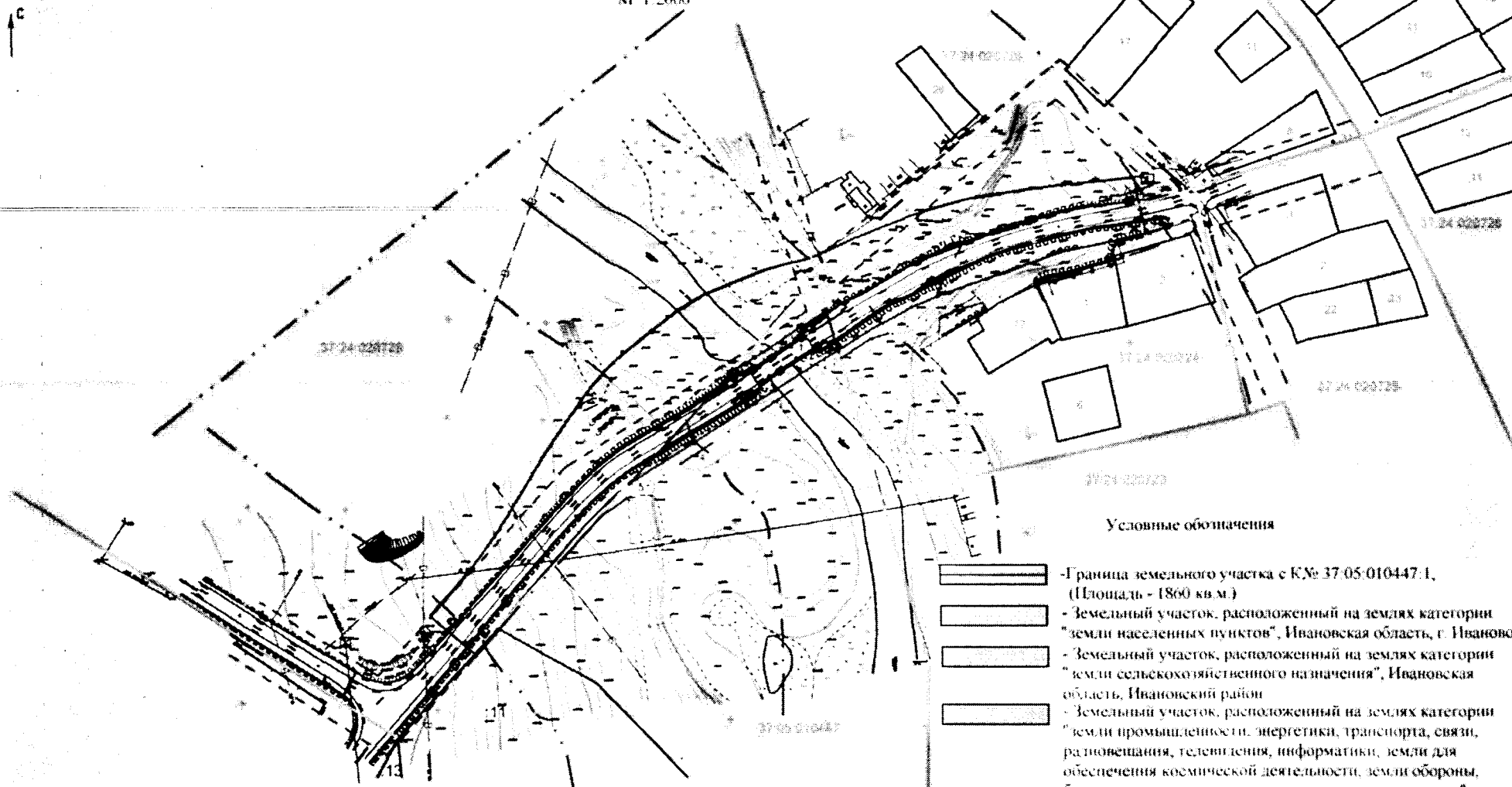
- Граница формируемого земельного участка, расположенного в Ивановском районе (Площадь - 468 кв.м.)
- Земельный участок, расположенный на землях категории "земли населенных пунктов", Ивановская область, г. Иваново
- Земельный участок, расположенный на землях категории "земли сельскохозяйственного назначения", Ивановская область, Ивановский район
- Городская черта г. Иваново
- Граница кадастровых кварталов
- Земельные участки, зарегистрированные в государственном кадастре недвижимости, сохраняемые при разработке проекта










- Планируемые красные линии
- Существующие красные линии
- Планируемые красные линии совпадают с существующими
- Граница 2-го и 3-го поясов защитной санитарной охраны (ЗСО) Авдотьинского водозабора
- Граница водоохранной зоны р. Увель
- Граница прибрежной зоны р. Увель

						АИ-05/30 ПМТ		
						Строительство мостового перехода через р. Увель на автомобильной дороге Авдотьино-Беляница-Курьяново в Ивановской области		
Изм.	Колуч.	Лист	№ док.	Подп.	Дата	Стадия	Лист	Листов
Разраб.			Николошина	<i>[Signature]</i>	08.13	ПМТ	2	3
Пров.			Горокая	<i>[Signature]</i>	08.13			
ГИП						Торгунов		
						000 "Ивановдорпроект"		
						Схема проекта межевания М 1:2000		






Система координат - 1963 г.
Система высот - Балтийская

Проект межевания земельного участка, предназначенного для строительства мостового перехода через р. Увудь
на автомобильной дороге Авдотьино-Беляница-Курьяново в Ивановской области
М 1:2000

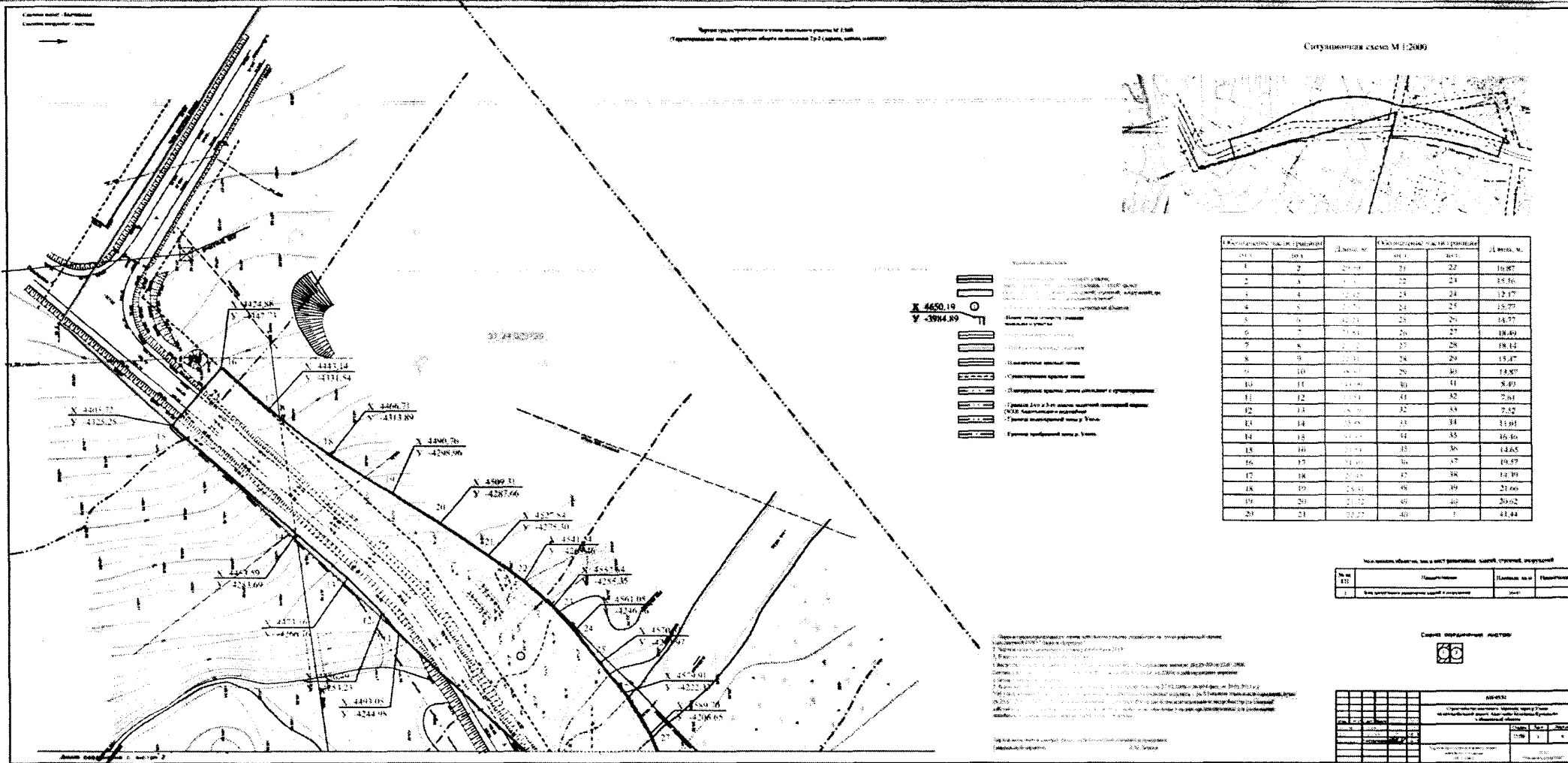


-  - Граница кадастровых кварталов
-  - Граница кадастровых кварталов
-  - Земельные участки, зарегистрированные в государственном кадастре недвижимости, сохраняемые при разработке проекта
-  - Планируемые красные линии
-  - Существующие красные линии
-  - Планируемые красные линии совпадают с существующими
-  - Граница 2-го и 3-го поясов защитной санитарной охраны (ЗСО) Авдотьинского водозабора
-  - Граница водоохранной зоны р. Увудь
-  - Граница прибрежной зоны р. Увудь

Условные обозначения

-  - Граница земельного участка с К/№ 37.05.010447.1, (Площадь - 1800 кв.м.)
-  - Земельный участок, расположенный на землях категории "земли населенных пунктов", Ивановская область, г. Иваново
-  - Земельный участок, расположенный на землях категории "земли сельскохозяйственного назначения", Ивановская область, Ивановский район
-  - Земельный участок, расположенный на землях категории "земли промышленности, энергетики, транспорта, связи, радиовещания, телевидения, информатики, земли для обеспечения космической деятельности, земли обороны, безопасности и земли иного специального назначения", Ивановская область, Ивановский район
-  - Городекая черта г. Иваново

						АШ-05/30-ПМТ							
						Строительство мостового перехода через р. Увудь на автомобильной дороге Авдотьино-Беляница-Курьяново в Ивановской области							
Изм.	Кол.уч.	Лист	№ док.	Подп.	Дата	Стадия	Лист	Листов					
Разраб.		Николова			08.13					ПМТ	3	3	
Проев.		Горская			08.13								
ГИП						Торгунов				08.13			
Схема проекта межевания						ООО				"Ивановдорпроект"			
М 1:2000													



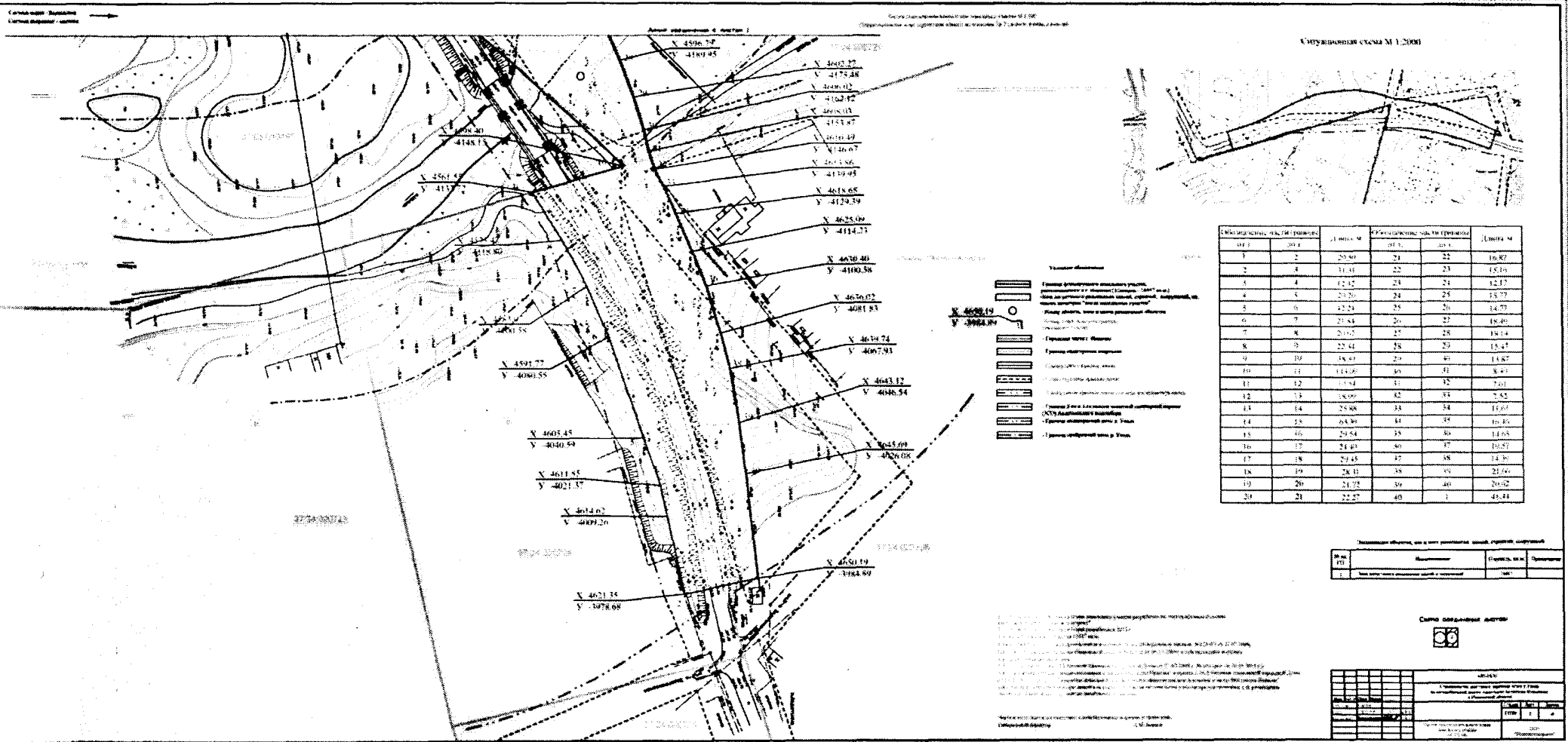
Количество полос в направлении		Ширина м	Ширина проезжей части в направлении		Ширина м
вдоль	поперек		вдоль	поперек	
1	2	24.00	21	22	16.87
2	3	24.00	22	24	15.16
3	4	24.00	24	24	12.87
4	5	24.00	24	25	15.27
5	6	24.00	25	26	14.77
6	7	24.00	26	27	14.49
7	8	24.00	27	28	14.14
8	9	24.00	28	29	13.47
9	10	24.00	29	30	13.87
10	11	24.00	30	31	8.49
11	12	24.00	31	32	7.84
12	13	24.00	32	33	7.52
13	14	24.00	33	34	11.04
14	15	24.00	34	35	16.46
15	16	24.00	35	36	14.65
16	17	24.00	36	37	19.57
17	18	24.00	37	38	14.89
18	19	24.00	38	39	21.66
19	20	24.00	39	40	30.52
20	21	24.00	40	41	41.44

История изменений, вносимая в проект			
№ п/п	Содержание	Инициалы	Дата
1	Внесены изменения в проект		

Спецификация листов

№	Наименование	Листы	Всего
1	Лист 1	1	1

Информация о проекте			
№	Наименование	Дата	Подпись
1	Информация о проекте		



Станция		Длина, м		Длина, м	
№	Код	1	2	3	4
1	2	20.80	21	22	16.82
2	4	11.11	22	23	15.19
3	4	12.12	23	24	12.17
4	5	23.23	24	25	15.77
5	6	12.24	25	26	14.57
6	7	23.24	26	27	16.46
7	8	23.25	27	28	16.44
8	9	23.24	28	29	15.47
9	10	18.47	29	30	14.87
10	11	14.16	30	31	8.43
11	12	11.14	31	32	7.61
12	13	18.09	32	33	7.62
13	14	25.88	33	34	11.67
14	15	08.30	34	35	16.45
15	16	29.54	35	36	14.65
16	17	24.47	36	37	16.57
17	18	29.45	37	38	14.39
18	19	28.11	38	39	21.64
19	20	21.77	39	40	20.92
20	21	22.27	40	1	41.44

№ п/п	Наименование	Сметная стоимость	
		тыс. руб.	руб.
1	...		
2	...		

Схема дорожных работ



ИЗДАНИЕ			
№	Дата	Кто	Что
1			
2			

1. Проект разработан в соответствии с заданием и техническими условиями, принятыми на заседании проектного комитета от 15.08.2011 г. в составе: ...

2. Проект разработан в соответствии с заданием и техническими условиями, принятыми на заседании проектного комитета от 15.08.2011 г. в составе: ...

3. Проект разработан в соответствии с заданием и техническими условиями, принятыми на заседании проектного комитета от 15.08.2011 г. в составе: ...

4. Проект разработан в соответствии с заданием и техническими условиями, принятыми на заседании проектного комитета от 15.08.2011 г. в составе: ...

5. Проект разработан в соответствии с заданием и техническими условиями, принятыми на заседании проектного комитета от 15.08.2011 г. в составе: ...

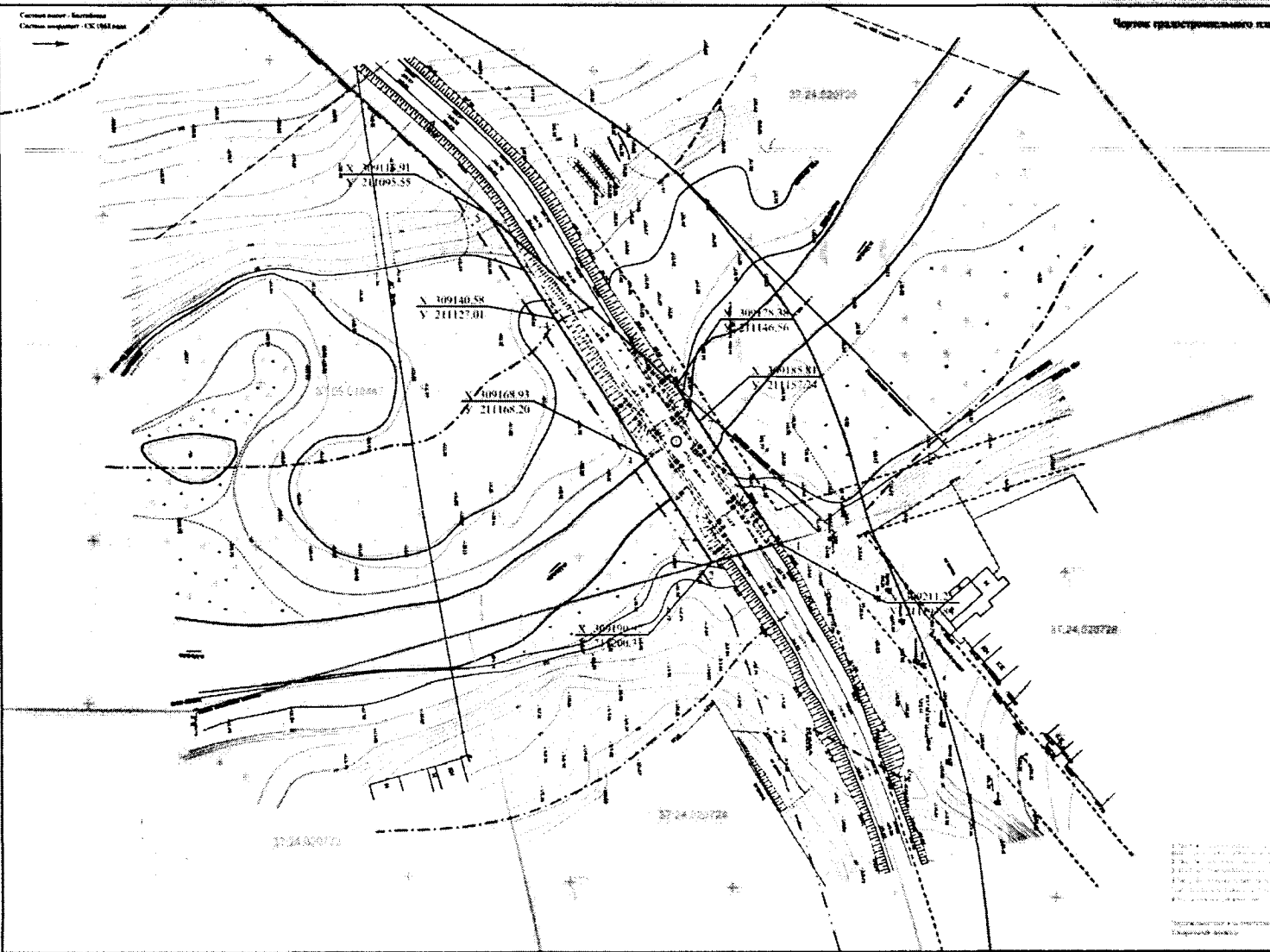

Начальник проекта: ...

Инженер: ...

Система координат: Балтийская
Система меридиан: 15° 04' 00" вост.

Часть градостроительного плана земельного участка № 500

Ситуационная схема М 1:2000



- Условные обозначения
- Обозначение здания (или сооружения) по плану (или аэрофотоснимку) с указанием его площади (или объема) и назначения.
 - Обозначение проезжей части дороги (или тротуара) с указанием ее ширины (или радиуса закругления).
 - Обозначение подземной (или наземной) инженерной сети (канализация, водопровод, газопровод, теплотрасса, линия электропередачи).
 - Обозначение ограждения (забора, стены).
 - Обозначение дерева (или куста).
 - Обозначение линии рельефа (контура).
 - Обозначение границы земельного участка.
 - Обозначение кадастрового номера участка.

X 309211.25
Y 211193.84

Техническое описание, вид и наименование зданий, сооружений

№ п/п	Наименование	Площадь, кв.м.	Примечание
1	Вид и наименование здания (или сооружения)	кв.м.	

1. Проект подготовлен в соответствии с требованиями действующего законодательства Российской Федерации.

2. Проект подготовлен на основании предоставленных исходных данных.

3. Проект подготовлен в соответствии с требованиями действующего законодательства Российской Федерации.

4. Проект подготовлен в соответствии с требованиями действующего законодательства Российской Федерации.

5. Проект подготовлен в соответствии с требованиями действующего законодательства Российской Федерации.

Подпись архитектора: _____
Подпись инженера: _____

АСУ 01.12	
№ п/п	Наименование
1	Ситуационная схема земельного участка
2	План земельного участка
3	План размещения объектов
4	План размещения объектов
5	План размещения объектов
6	План размещения объектов
7	План размещения объектов
8	План размещения объектов
9	План размещения объектов
10	План размещения объектов