



ПРАВИТЕЛЬСТВО ИВАНОВСКОЙ ОБЛАСТИ

РАСПОРЯЖЕНИЕ

от 30.12.2022 № 200-рп
г. Иваново

**О внесении изменений в распоряжение Правительства
Ивановской области от 08.07.2020 № 90-рп «Об утверждении проекта
планировки и проекта межевания территории, предназначенной
для строительства объекта «Газопровод-отвод и ГРС Лух
Ивановской области (1 этап)»**

В соответствии с частями 3, 21 статьи 45 Градостроительного кодекса Российской Федерации, пунктом 3 части 2 статьи 2 Закона Ивановской области от 14.07.2008 № 82-ОЗ «О градостроительной деятельности на территории Ивановской области»:

1. Внести в распоряжение Правительства Ивановской области от 08.07.2020 № 90-рп «Об утверждении проекта планировки и проекта межевания территории, предназначенной для строительства объекта «Газопровод-отвод и ГРС Лух Ивановской области (1 этап)» следующие изменения:

1.1. В пункте 3 распоряжения слова «Коробкина С.М.» заменить словами «Чеснокова С.В.».

1.2. В приложении к распоряжению:

1.2.1. В Проекте межевания территории:

1.2.1.1. В разделе 1:

1.2.1.1.1. Таблицу 1 пункта 1 изложить в следующей редакции:

«Таблица 1

Условный номер земельного участка	Кадастровый номер земельного участка (номер квартала)	Категория земель	Отвод земель, кв. м	
			вид права	площадь полосы отвода (кв. м)
37:10:020120:3У1	37:10:020120	Земли населенных пунктов	Аренда/сервитут	916
37:10:000000:37/чзу1	37:10:000000:37	Земли промышленности	Аренда/сервитут	489

37:10:020514:3/чзу1	37:10:020514:3	Земли с/х назначения	Аренда/сервитут	62818
37:10:020514:3/чзу2	37:10:020514:3	Земли с/х назначения	Аренда/сервитут	9111
37:10:020514:3/чзу3	37:10:020514:3	Земли с/х назначения	Аренда/сервитут	3382
37:10:000000:37/чзу2	37:10:000000:37	Земли промышленности	Аренда/сервитут	154
37:10:020514:1124/чзу1	37:10:020514:1124	Земли с/х назначения	Аренда/сервитут	4254
37:10:000000:37/чзу3	37:10:000000:37	Земли промышленности	Аренда/сервитут	116
37:10:010508:3/чзу1	37:10:010508:3	Земли с/х назначения	Аренда/сервитут	24276
37:10:010508:3/чзу2	37:10:010508:3	Земли с/х назначения	Аренда/сервитут	70191
37:10:000000:34/чзу1	37:10:000000:34	Земли промышленности	Аренда/сервитут	235
37:10:010508:3/чзу3	37:10:010508:3	Земли с/х назначения	Аренда/сервитут	23020
37:10:010508:3/чзу4	37:10:010508:3	Земли с/х назначения	Аренда/сервитут	13643
37:10:000000:36/чзу1	37:10:000000:36	Земли промышленности	Аренда/сервитут	543
37:10:010508:347/чзу1	37:10:010508:347	Земли с/х назначения	Аренда/сервитут	16131
37:10:010609:4/чзу1	37:10:010609:4	Земли с/х назначения	Аренда/сервитут	634
37:10:010609:318/чзу1	37:10:010609:318	Земли с/х назначения	Аренда/сервитут	6886
37:10:010609:4/чзу2	37:10:010609:4	Земли с/х назначения	Аренда/сервитут	2307
37:10:010609:318/чзу2	37:10:010609:318	Земли с/х назначения	Аренда/сервитут	19433
37:10:010609:4/чзу3	37:10:010609:4	Земли с/х назначения	Аренда/сервитут	11850
37:10:010609:318/чзу3	37:10:010609:318	Земли с/х назначения	Аренда/сервитут	7519
37:10:010609:4/чзу4	37:10:010609:4	Земли с/х назначения	Аренда/сервитут	1538
37:10:010609:318/чзу4	37:10:010609:318	Земли с/х назначения	Аренда/сервитут	12610
37:10:010609:4/чзу5	37:10:010609:4	Земли с/х назначения	Аренда/сервитут	665
37:10:010609:4/чзу6	37:10:010609:4	Земли с/х назначения	Аренда/сервитут	4125
37:10:010609:201/чзу1	37:10:010609:201	Земли с/х назначения	Аренда/сервитут	926
37:10:010609:318/чзу5	37:10:010609:318	Земли с/х назначения	Аренда/сервитут	20664
37:10:010609:4/чзу7	37:10:010609:4	Земли с/х назначения	Аренда/сервитут	12564
37:10:000000:42/чзу1	37:10:000000:42	Земли промышленности	Аренда/сервитут	369
37:10:000000:129/чзу1	37:10:000000:129	Земли лесного	Аренда/сервитут	10438

		фонда	сервитут	
37:10:000000:125/чзу1	37:10:000000:125	Земли лесного фонда	Аренда/сервитут	11717
37:10:010422:2/чзу1	37:10:010422:2	Земли с/х назначения	Аренда/сервитут	1621
37:10:000000:125/чзу2	37:10:000000:125	Земли лесного фонда	Аренда/сервитут	4052
37:10:010422:2/чзу2	37:10:010422:2	Земли с/х назначения	Аренда/сервитут	14625
37:10:000000:125/чзу3	37:10:000000:125	Земли лесного фонда	Аренда/сервитут	439
37:10:000000:125/чзу4	37:10:000000:125	Земли лесного фонда	Аренда/сервитут	550
37:10:000000:3/чзу1	37:10:000000:3	Земли лесного фонда	Аренда/сервитут	20012
37:10:010422:2/чзу3	37:10:010422:2	Земли с/х назначения	Аренда/сервитут	16081
37:10:000000:125/чзу5	37:10:000000:125	Земли лесного фонда	Аренда/сервитут	2037
37:10:000000:3/чзу2	37:10:000000:3	Земли лесного фонда	Аренда/сервитут	18122
37:11:000000:10/чзу1	37:11:000000:10	Земли лесного фонда	Аренда/сервитут	68700,5
37:11:020227:3У1(1)	37:11:020227	Земли с/х назначения	Аренда/сервитут	497
37:11:000000:179/чзу1	37:11:000000:179	Земли лесного фонда	Аренда/сервитут	3421
37:11:020227:3У1(2)	37:11:020227	Земли с/х назначения	Аренда/сервитут	9285
37:11:000000:179/чзу2	37:11:000000:179	Земли лесного фонда	Аренда/сервитут	12980
37:11:020227:3У1(3)	37:11:020227	Земли с/х назначения	Аренда/сервитут	405
37:11:020227:3У1(4)	37:11:020227	Земли с/х назначения	Аренда/сервитут	272
37:11:000000:179/чзу3	37:11:000000:179	Земли лесного фонда	Аренда/сервитут	33545
37:11:000000:179/чзу4	37:11:000000:179	Земли лесного фонда	Аренда/сервитут	2094
37:11:000000:55/чзу1	37:11:000000:55	Земли промышленности	Аренда/сервитут	672
37:11:020210:3У1	37:11:020210	Земли с/х назначения	Аренда/сервитут	1632
37:11:000000:729(25)/чзу1	37:11:000000:729(25)	Земли с/х назначения	Аренда/сервитут	16
37:11:000000:179/чзу5	37:11:000000:179	Земли лесного фонда	Аренда/сервитут	2194
37:11:020210:3У2	37:11:020210	Земли с/х назначения	Аренда/сервитут	910
37:11:000000:729(25)/чзу2	37:11:000000:729(25)	Земли с/х назначения	Аренда/сервитут	16368
37:11:000000:179/чзу6	37:11:000000:179	Земли лесного фонда	Аренда/сервитут	600
37:11:020210:3У3	37:11:020210	Земли с/х назначения	Аренда/сервитут	2426

37:11:020210:3У4	37:11:020210	Земли с/х назначения	Аренда/сервитут	1072
37:11:020210:3У5	37:11:020210	Земли с/х назначения	Аренда/сервитут	3948
37:11:000000:179/чзу7	37:11:000000:179	Земли лесного фонда	Аренда/сервитут	1355
37:11:000000:10/чзу2	37:11:000000:10	Земли лесного фонда	Аренда/сервитут	4218
37:11:020210:3У6	37:11:020210	Земли с/х назначения	Аренда/сервитут	3098
37:11:000000:10/чзу3	37:11:000000:10	Земли лесного фонда	Аренда/сервитут	75685
37:11:000000:10/чзу4	37:11:000000:10	Земли лесного фонда	Аренда/сервитут	87213
37:11:000000:676/чзу1	37:11:000000:676	Земли с/х назначения	Аренда/сервитут	148
37:11:000000:32/чзу1	37:11:000000:32	Земли с/х назначения	Аренда/сервитут	448
37:11:000000:676/чзу2	37:11:000000:676	Земли с/х назначения	Аренда/сервитут	187
37:11:000000:48/чзу1	37:11:000000:48	Земли промышленности	Аренда/сервитут	1289
37:11:000000:10/чзу5	37:11:000000:10	Земли лесного фонда	Аренда/сервитут	4896
37:11:000000:10/чзу6	37:11:000000:10	Земли лесного фонда	Аренда/сервитут	31484
37:11:000000:10/чзу7	37:11:000000:10	Земли лесного фонда	Аренда/сервитут	46985
37:11:040506:3У5	37:11:040506	Земли с/х назначения	Аренда/сервитут	211
37:11:000000:56/чзу1	37:11:000000:56	Земли промышленности	Аренда/сервитут	370
37:11:000000:182/чзу1	37:11:000000:182	Земли лесного фонда	Аренда/сервитут	12076
37:11:000000:10/чзу8	37:11:000000:10	Земли лесного фонда	Аренда/сервитут	55514
37:11:000000:10/чзу9	37:11:000000:10	Земли лесного фонда	Аренда/сервитут	8867
37:11:000000:191/чзу1	37:11:000000:191	Земли лесного фонда	Аренда/сервитут	2933
37:11:000000:10/чзу10	37:11:000000:10	Земли лесного фонда	Аренда/сервитут	54308
37:11:040321:3У1	37:11:040321	Земли с/х назначения	Аренда/сервитут	52
37:11:000000:721/чзу1	37:11:000000:721	Земли с/х назначения	Аренда/сервитут	8035
37:11:040321:3У2	37:11:040321	Земли с/х назначения	Аренда/сервитут	271
37:11:000000:721/чзу2	37:11:000000:721	Земли с/х назначения	Аренда/сервитут	5092
37:11:040321:3У3	37:11:040321	Земли с/х назначения	Аренда/сервитут	303
37:11:000000:721/чзу3	37:11:000000:721	Земли с/х назначения	Аренда/сервитут	5982

37:11:040321:3У4	37:11:040321	Земли с/х назначения	Аренда/сервитут	169
37:11:040321:50/чзу1	37:11:040321:50	Земли промышленности	Аренда/сервитут	1244
37:11:040321:3У5	37:11:040321	Земли с/х назначения	Аренда/сервитут	391
37:11:040324:99/чзу1	37:11:040324:99	Земли с/х назначения	Аренда/сервитут	23625
37:11:040324:99/чзу2	37:11:040324:99	Земли с/х назначения	Аренда/сервитут	15175
37:11:040324:99/чзу3	37:11:040324:99	Земли с/х назначения	Аренда/сервитут	17716
37:11:000000:184/чзу1	37:11:000000:184	Земли лесного фонда	Аренда/сервитут	150
37:11:040324:99/чзу4	37:11:040324:99	Земли с/х назначения	Аренда/сервитут	3537
37:11:000000:184/чзу2	37:11:000000:184	Земли лесного фонда	Аренда/сервитут	10222
37:11:000000:184/чзу3	37:11:000000:184	Земли лесного фонда	Аренда/сервитут	130»

1.2.1.1.2. В абзаце первом пункта 3 слова «Минэкономразвития России от 01.09.2014 № 540» заменить словами «Росреестра от 10.11.2020 № П/0412».

1.2.1.1.3. Пункт 5 изложить в следующей редакции:

«5. Каталог координат поворотных точек проектируемых границ земельных участков

Координирование объектов землепользования выполнено в системе координат МСК-37 на основе предоставленного топографо-геодезического материала. Технология производства землеустроительных работ определена в соответствии с действующим законодательством.

Таблица 2

№ п/п	Лухский район (МСК-37)	
	X	У
	37:10:020120:3У1 (площадь 916 кв. м)	
1	305902,18	2293065,48
2	305903,91	2293069,87
3	305892,80	2293077,34
4	305884,92	2293075,75
5	305874,86	2293085,93
6	305871,00	2293093,28
7	305870,08	2293098,14
8	305869,32	2293101,25
9	305863,95	2293105,85
10	305857,21	2293110,39
11	305856,88	2293110,12
12	305855,91	2293109,58
13	305855,38	2293109,51

14	305854,37	2293109,41
15	305853,72	2293109,44
16	305852,80	2293109,54
17	305852,38	2293109,65
18	305850,97	2293110,11
19	305848,88	2293111,53
20	305848,46	2293111,83
21	305846,34	2293114,53
22	305845,50	2293115,85
23	305845,00	2293116,77
24	305844,58	2293118,22
25	305844,37	2293119,05
26	305822,44	2293133,76
27	305824,44	2293118,03
28	305856,55	2293096,36
29	305893,16	2293063,39
37:10:000000:37/чзу1 (площадь 489 кв. м)		
1	305795,65	2293131,54
2	305752,69	2293144,48
3	305751,43	2293140,33
4	305675,98	2293163,46
5	305677,33	2293169,29
6	305682,27	2293167,64
7	305696,93	2293162,75
8	305740,73	2293150,00
9	305746,34	2293148,10
10	305751,48	2293146,37
11	305758,08	2293144,13
37:10:020514:3/чзу1 (площадь 62818 кв. м)		
1	305696,66	2293173,67
2	305684,20	2293171,55
3	305679,36	2293172,79
4	305680,59	2293177,61
5	305685,44	2293176,40
6	305684,20	2293171,55
7	305696,66	2293173,67
8	305698,17	2293179,71
9	305682,70	2293181,97
10	305697,09	2293238,09
11	305762,45	2293221,84
12	305748,90	2293165,53
13	305750,36	2293159,50
14	305746,34	2293148,10
15	305751,48	2293146,37
16	305758,08	2293144,13
17	305795,65	2293131,54
18	305823,82	2293123,28
19	305822,29	2293135,74
20	305758,58	2293155,23
21	305769,04	2293197,44

22	305781,48	2293194,07
23	305785,32	2293207,79
24	305772,54	2293211,27
25	305775,36	2293222,76
26	305742,38	2293230,95
27	305752,00	2293269,53
28	305643,90	2293417,69
29	305272,62	2293830,75
30	305231,44	2293852,71
31	305260,74	2293900,05
32	305244,67	2293909,98
33	305267,84	2293947,18
34	305350,73	2293895,53
35	305377,26	2293938,10
36	305275,41	2294001,56
37	305248,89	2293958,99
38	305261,90	2293950,88
39	305249,37	2293930,60
40	305178,55	2293974,37
41	305143,47	2293917,62
42	305031,16	2293950,52
43	305036,74	2293972,52
44	304988,12	2293984,85
45	304986,26	2293977,50
46	305021,29	2293911,65
47	305029,68	2293944,70
48	305140,20	2293912,33
49	305104,95	2293855,30
50	305130,21	2293839,69
51	305184,80	2293931,43
52	305195,59	2293928,60
53	305223,20	2293911,44
54	305245,28	2293897,67
55	305197,69	2293821,21
56	305153,01	2293849,09
57	305035,51	2293642,04
58	305039,35	2293627,91
59	305056,08	2293617,47
60	305049,20	2293606,44
61	305068,12	2293594,64
62	305034,24	2293540,34
63	304989,29	2293568,38
64	304933,28	2293479,41
65	304938,42	2293465,59
66	304984,07	2293457,43
67	304991,24	2293468,93
68	305027,55	2293527,86
69	305043,26	2293518,06
70	305109,21	2293623,52
71	305140,57	2293604,00

72	305160,12	2293635,42
73	305128,77	2293654,92
74	305137,32	2293659,12
75	305196,79	2293621,60
76	305197,85	2293613,92
77	305197,28	2293613,01
78	305214,19	2293602,33
79	305224,87	2293619,24
80	305207,96	2293629,92
81	305206,89	2293628,23
82	305199,99	2293626,67
83	305140,52	2293664,20
84	305138,96	2293671,09
85	305117,66	2293684,41
86	305206,97	2293827,57
87	305258,87	2293813,36
88	305624,50	2293402,29
89	305724,18	2293265,66
90	305717,12	2293237,23
91	305694,47	2293242,86
92	305677,33	2293169,29
93	305682,27	2293167,64
94	305696,66	2293173,67
37:10:020514:3/чзу2 (площадь 9111 кв. м)		
1	305195,59	2293928,60
2	305184,80	2293931,43
3	305089,30	2293770,92
4	305010,24	2293638,04
5	304917,56	2293482,25
6	304913,98	2293476,64
7	304903,29	2293471,87
8	304938,42	2293465,59
9	304933,28	2293479,41
10	304989,29	2293568,38
11	305023,38	2293622,54
12	305049,20	2293606,44
13	305056,08	2293617,47
14	305039,35	2293627,91
15	305035,51	2293642,04
16	305153,01	2293849,09
17	305148,18	2293852,08
37:10:020514:3/чзу3 (площадь 3382 кв. м)		
1	304989,29	2293568,38
2	305034,24	2293540,34
3	305068,12	2293594,64
4	305023,38	2293622,54
37:10:000000:37/чзу2 (площадь 154 кв. м)		
1	304903,29	2293471,87
2	304903,02	2293468,03
3	304942,06	2293460,98

4	304942,75	2293464,82
5	304938,42	2293465,59
37:10:020514:1124 /чзу1 (площадь 4254 кв. м)		
1	305021,29	2293911,65
2	304986,26	2293977,50
3	304958,60	2293868,54
4	305007,22	2293856,20
37:10:000000:37/чзу3 (площадь 116 кв. м)		
1	304960,44	2293461,65
2	304950,11	2293445,22
3	304943,88	2293446,37
4	304954,12	2293462,78
37:10:010508:3/чзу1 (площадь 24276 кв. м)		
1	304215,33	2293275,90
2	304025,78	2293383,17
3	304012,11	2293413,11
4	303955,83	2293445,02
5	303967,82	2293449,71
6	303962,28	2293458,18
7	303958,86	2293460,21
8	303945,84	2293467,92
9	303919,95	2293482,60
10	303887,25	2293424,23
11	303892,80	2293421,21
12	303895,53	2293419,73
13	303898,30	2293418,12
14	303911,15	2293410,68
15	303930,50	2293444,43
16	304002,03	2293403,87
17	304015,71	2293373,93
18	304111,85	2293319,52
19	304114,80	2293324,75
20	304211,18	2293270,20
21	304253,92	2293230,92
22	304254,48	2293228,96
23	304255,68	2293229,31
24	304391,02	2293104,91
25	304416,43	2293056,16
26	304495,44	2292938,10
27	304570,31	2292891,47
28	304609,13	2292867,29
29	304637,81	2292848,98
30	304656,07	2292877,59
31	304627,40	2292895,90
32	304639,61	2292914,97
33	304643,70	2292912,42
34	304670,13	2292954,86
35	304651,43	2292966,00
36	304627,28	2292980,38
37	304602,13	2292938,35

38	304614,01	2292930,94
39	304598,83	2292906,60
40	304515,36	2292958,67
41	304407,85	2293119,33
42	304378,60	2293146,22
43	304377,40	2293144,60
44	304254,04	2293257,98
45	304251,43	2293267,18
46	304245,77	2293265,58
47	304223,03	2293286,48
48	304124,65	2293342,16
49	304125,63	2293343,90
50	304037,41	2293393,82
51	304023,74	2293423,76
52	303994,65	2293440,25
53	303962,28	2293458,18
54	303967,82	2293449,71
55	304019,86	2293420,21
56	304033,53	2293390,27
57	304221,25	2293284,04
58	304319,74	2293193,52
59	304332,11	2293168,57
37:10:010508:3/чзу2 (площадь 70191 кв. м)		
1	303877,68	2293408,94
2	303839,70	2293341,12
3	303807,61	2293359,54
4	303789,19	2293327,45
5	303821,28	2293309,03
6	303820,45	2293307,49
7	303814,55	2293306,89
8	303753,82	2293342,35
9	303751,62	2293345,09
10	303751,96	2293349,07
11	303753,04	2293350,91
12	303735,77	2293361,01
13	303725,68	2293343,74
14	303742,95	2293333,65
15	303743,96	2293335,37
16	303747,37	2293337,86
17	303750,80	2293337,17
18	303811,53	2293301,71
19	303813,74	2293298,99
20	303813,32	2293294,87
21	303790,48	2293254,27
22	303542,36	2293186,90
23	303542,62	2293184,89
24	303435,69	2293155,86
25	303284,54	2293195,82
26	303285,64	2293197,60
27	303141,49	2293235,71

28	302974,54	2293284,04
29	301659,37	2292809,15
30	301326,95	2292557,26
31	300802,73	2292078,38
32	300639,37	2292130,23
33	300637,83	2292125,40
34	300803,98	2292072,74
35	301330,16	2292553,41
36	301390,41	2292599,07
37	301406,06	2292598,38
38	301336,56	2292545,72
39	300806,45	2292061,45
40	300634,79	2292115,90
41	300630,84	2292103,57
42	300730,99	2292071,79
43	300719,93	2292036,18
44	300755,28	2292025,28
45	300766,16	2292060,56
46	300769,13	2292059,65
47	300771,27	2292058,31
48	300772,49	2292055,95
49	300772,40	2292053,37
50	300751,26	2291986,29
51	300749,87	2291984,16
52	300747,56	2291982,93
53	300745,00	2291983,03
54	300743,09	2291983,64
55	300737,07	2291964,56
56	300756,14	2291958,55
57	300762,16	2291977,62
58	300760,25	2291978,22
59	300758,05	2291979,60
60	300756,87	2291981,90
61	300756,99	2291984,50
62	300778,12	2292051,57
63	300779,51	2292053,74
64	300781,78	2292054,91
65	300784,39	2292054,83
66	300809,68	2292046,81
67	301344,89	2292535,72
68	301672,89	2292784,26
69	302975,49	2293254,62
70	303134,02	2293208,72
71	303253,82	2293177,04
72	303262,67	2293180,92
73	303435,76	2293135,16
74	303537,44	2293162,78
75	303535,81	2293156,11
76	303809,08	2293230,31
77	303902,62	2293394,81

78	303891,11	2293401,33
79	303890,37	2293400,02
80	303800,44	2293241,43
81	303435,74	2293142,37
82	303137,49	2293221,25
83	302975,04	2293268,28
84	301666,62	2292795,81
85	301436,89	2292621,74
86	301428,18	2292627,68
87	301661,79	2292804,70
88	302974,71	2293278,78
89	303140,16	2293230,89
90	303435,71	2293152,76
91	303793,81	2293249,99
92	303881,68	2293404,98
93	303882,40	2293406,26
37:10:000000:34/чзу1 (площадь 235 кв. м)		
1	300637,05	2292123,04
2	300633,10	2292110,65
3	300615,97	2292116,13
4	300619,95	2292128,59
5	300637,09	2292123,11
37:10:010508:3/чзу3 (площадь 23020 кв. м)		
1	300613,62	2292108,81
2	300617,62	2292121,31
3	300479,85	2292164,98
4	299491,56	2291942,70
5	299489,34	2291952,44
6	300480,29	2292175,35
7	300620,67	2292130,84
8	300622,06	2292135,17
9	300480,51	2292180,52
10	299486,84	2291956,75
11	299493,05	2291929,63
12	299608,57	2291955,62
13	299616,97	2291919,40
14	299653,01	2291927,76
15	299644,65	2291963,80
16	299647,70	2291964,43
17	299650,27	2291964,30
18	299652,44	2291962,92
19	299653,68	2291960,65
20	299669,14	2291892,04
21	299669,01	2291889,41
22	299667,62	2291887,27
23	299665,36	2291886,07
24	299663,41	2291885,63
25	299667,80	2291866,12
26	299687,31	2291870,51
27	299682,92	2291890,02

28	299680,97	2291889,58
29	299678,43	2291889,65
30	299676,13	2291891,12
31	299674,99	2291893,36
32	299659,53	2291961,96
33	299659,63	2291964,51
34	299661,13	2291966,75
35	299663,31	2291967,94
36	300479,27	2292151,54
37:10:010508:3/чзуч4 (площадь 13643 кв. м)		
1	298992,23	2291443,75
2	298998,34	2291447,36
3	298964,21	2291505,99
4	298963,77	2291508,14
5	299000,06	2291515,65
6	298992,55	2291551,88
7	298956,32	2291544,38
8	298955,77	2291547,44
9	298956,14	2291550,65
10	298957,50	2291552,35
11	298959,69	2291553,33
12	299028,65	2291567,16
13	299031,81	2291566,77
14	299033,56	2291565,28
15	299034,50	2291563,37
16	299034,92	2291561,28
17	299054,53	2291565,20
18	299050,60	2291584,81
19	299030,99	2291580,89
20	299031,38	2291578,92
21	299031,10	2291576,03
22	299029,93	2291574,20
23	299027,46	2291573,04
24	298958,51	2291559,21
25	298956,65	2291559,16
26	298954,77	2291559,85
27	298953,54	2291561,05
28	298952,63	2291563,13
29	298927,09	2291689,18
30	299017,54	2291738,98
31	299019,38	2291733,58
32	299279,04	2291879,90
33	299276,38	2291885,29
34	299281,78	2291888,32
35	299474,19	2291932,82
36	299472,93	2291938,49
37	299279,25	2291894,92
38	299178,14	2291838,15
39	299172,39	2291846,39
40	299275,63	2291904,36

41	299470,68	2291948,24
42	299469,73	2291952,60
43	299274,54	2291907,19
44	299267,06	2291903,00
45	299266,16	2291904,78
46	299028,64	2291771,92
47	299029,68	2291770,18
48	298904,59	2291699,49
49	298945,26	2291498,79
50	298981,11	2291437,20
51	298983,60	2291438,67
52	298948,11	2291499,87
53	298907,97	2291697,94
54	299168,00	2291843,93
55	299173,76	2291835,69
56	298919,20	2291692,76
57	298957,55	2291503,50
37:10:000000:36/чзу1 (площадь 543 кв. м)		
1	298994,68	2291413,60
2	298981,11	2291437,20
3	298998,34	2291447,36
4	299011,88	2291424,09
37:10:010508:347/чзу1 (площадь 16131 кв. м)		
1	298567,03	2290856,68
2	298603,36	2290919,91
3	298599,96	2290930,61
4	298607,11	2290932,88
5	298608,47	2290928,58
6	298661,24	2291020,05
7	299005,11	2291219,53
8	299037,21	2291340,29
9	298994,68	2291413,60
10	299011,88	2291424,09
11	299058,66	2291343,16
12	299022,32	2291206,38
13	298675,90	2291005,44
14	298616,77	2290902,43
15	298618,48	2290897,04
16	298612,61	2290895,18
17	298591,37	2290858,18
37:10:010609:4/чзу1 (площадь 634 кв. м)		
1	298591,37	2290858,18
2	298567,03	2290856,68
3	298551,96	2290830,44
4	298575,44	2290830,43
37:10:010609:318/чзу1 (площадь 6886 кв. м)		
1	298405,50	2290534,38
2	298575,44	2290830,43

3	298551,96	2290830,44
4	298386,14	2290541,80
37:10:010609:4/чзу2 (площадь 2307 кв. м)		
1	298367,41	2290457,09
2	298397,84	2290509,98
3	298395,89	2290517,63
4	298405,50	2290534,38
5	298386,14	2290541,80
6	298377,65	2290527,03
7	298370,76	2290519,06
8	298339,39	2290464,47
37:10:010609:318/чзу2 (площадь 19433 кв. м)		
1	298021,22	2289855,20
2	298367,41	2290457,09
3	298339,39	2290464,47
4	297993,10	2289862,47
37:10:010609:4/чзу3 (площадь 11850 кв. м)		
1	297859,08	2289481,48
2	297883,42	2289526,57
3	297869,40	2289591,28
4	298021,22	2289855,20
5	297993,10	2289862,47
6	297839,76	2289595,89
7	297853,86	2289530,76
8	297829,91	2289486,39
37:10:010609:318/чзу3 (площадь 7519 кв. м)		
1	297729,06	2289240,66
2	297859,08	2289481,48
3	297829,91	2289486,39
4	297704,01	2289252,76
37:10:010609:4/чзу4 (площадь 1538 кв. м)		
1	297701,36	2289189,28
2	297729,06	2289240,66
3	297704,01	2289252,76
4	297679,10	2289204,95
37:10:010609:318/чзу4 (площадь 12610 кв. м)		
1	297480,26	2288779,64
2	297701,36	2289189,28
3	297679,10	2289204,95
4	297632,33	2289120,33
5	297644,76	2289112,71
6	297624,56	2289074,32
7	297610,25	2289079,42
8	297447,38	2288777,66
37:10:010609:4/чзу5 (площадь 665 кв. м)		

1	297624,56	2289074,32
2	297644,76	2289112,71
3	297632,33	2289120,33
4	297610,25	2289079,42
37:10:010609:4/чзуб (площадь 4125 кв. м)		
1	297388,29	2288645,74
2	297468,64	2288758,10
3	297480,26	2288779,64
4	297447,38	2288777,66
5	297444,84	2288772,95
6	297371,14	2288669,91
37:10:010609:201/чзу1 (площадь 926 кв. м)		
1	297369,05	2288618,85
2	297388,29	2288645,74
3	297371,14	2288669,91
4	297351,91	2288643,02
37:10:010609:318/чзу5 (площадь 20664 кв. м)		
1	296980,75	2288047,30
2	297202,13	2288481,22
3	297273,25	2288484,91
4	297369,05	2288618,85
5	297351,91	2288643,02
6	297258,33	2288512,18
7	297184,53	2288508,35
8	296949,10	2288046,88
9	296980,75	2288047,30
10	297202,13	2288481,22
11	297273,25	2288484,91
12	297369,05	2288618,85
13	297351,91	2288643,02
14	297258,33	2288512,18
15	297184,53	2288508,35
16	296949,10	2288046,88
17	296980,75	2288047,30
18	297202,13	2288481,22
19	297273,25	2288484,91
20	297369,05	2288618,85
21	297351,91	2288643,02
22	297258,33	2288512,18
23	297184,53	2288508,35
24	296949,10	2288046,88
25	296980,75	2288047,30
26	297202,13	2288481,22
27	297273,25	2288484,91
28	297369,05	2288618,85
29	297351,91	2288643,02
30	297258,33	2288512,18

37:10:010609:4/чзу7 (площадь 12564 кв. м)		
1	296713,42	2287791,21
2	296784,66	2287838,50
3	296805,31	2287807,71
4	296836,04	2287828,32
5	296815,44	2287859,05
6	296818,07	2287860,72
7	296820,50	2287861,51
8	296823,02	2287860,99
9	296824,99	2287859,30
10	296863,80	2287800,65
11	296864,58	2287798,27
12	296864,06	2287795,65
13	296862,38	2287793,73
14	296860,71	2287792,62
15	296871,74	2287775,94
16	296888,43	2287786,97
17	296877,40	2287803,65
18	296875,73	2287802,55
19	296873,20	2287801,68
20	296870,75	2287802,26
21	296868,80	2287803,96
22	296830,00	2287862,61
23	296829,16	2287865,05
24	296829,74	2287867,59
25	296831,84	2287869,82
26	296920,09	2287928,41
27	296980,75	2288047,30
28	296949,10	2288046,88
29	296898,51	2287947,71
30	296697,37	2287814,23
37:10:000000:42/чзу1 (площадь 369 кв. м)		
1	296682,16	2287802,85
2	296698,20	2287812,99
3	296709,10	2287797,41
4	296693,54	2287786,56
37:10:000000:129/чзу1 (площадь 10438 кв. м)		
1	296373,43	2287495,79
2	296544,48	2287734,11
3	296639,96	2287750,56
4	296693,54	2287786,56
5	296682,18	2287802,88
6	296632,43	2287769,56
7	296533,01	2287752,43
8	296372,15	2287528,31
9	296355,88	2287539,99
10	296338,39	2287515,62
11	296330,26	2287521,44
12	296314,15	2287498,98

13	296373,40	2287495,75
37:10:000000:125/чзу1 (площадь 11717 кв. м)		
1	296095,30	2287108,09
2	296373,43	2287495,79
3	296314,15	2287498,98
4	296277,80	2287448,32
5	296302,18	2287430,82
6	296072,19	2287110,38
37:10:010422:2/чзу1 (площадь 1621 кв. м)		
1	296034,54	2287023,65
2	296095,30	2287108,09
3	296072,19	2287110,38
4	296036,29	2287060,35
5	296038,22	2287051,44
6	296036,67	2287041,95
37:10:000000:125/чзу2 (площадь 4052 кв. м)		
1	295896,16	2286865,12
2	295909,33	2286866,28
3	295934,21	2286892,91
4	295954,55	2286912,28
5	296034,54	2287023,65
6	296036,67	2287041,95
7	296038,22	2287051,44
8	296036,29	2287060,35
37:10:010422:2/чзу2 (площадь 14625 кв. м)		
1	295618,44	2286211,04
2	295618,09	2286443,39
3	295871,24	2286796,10
4	295859,07	2286794,91
5	295858,97	2286799,07
6	295864,30	2286814,28
7	295876,50	2286820,38
8	295883,27	2286824,64
9	295889,78	2286821,93
10	295954,55	2286912,28
11	295934,21	2286892,91
12	295909,33	2286866,28
13	295896,16	2286865,12
14	295598,08	2286449,81
15	295598,37	2286255,47
16	295609,99	2286213,66
37:10:000000:125/чзу3 (площадь 439 кв. м)		
1	295871,25	2286796,10
2	295889,79	2286821,93
3	295883,27	2286824,64
4	295876,50	2286820,38
5	295864,30	2286814,28
6	295858,97	2286799,07
7	295859,07	2286794,91

37:10:000000:125/чзу4 (площадь 550 кв. м)		
1	295618,50	2286195,64
2	295618,47	2286211,03
3	295609,99	2286213,66
4	295598,40	2286255,46
5	295598,49	2286199,63
37:10:000000:3/чзу1 (площадь 20012 кв. м)		
1	295598,49	2286199,63
2	295599,81	2285407,47
3	295559,67	2285140,95
4	295597,70	2285258,73
5	295619,82	2285405,99
6	295618,50	2286195,64
37:10:010422:2/чзу3 (площадь 16081 кв. м)		
1	295420,03	2284338,30
2	295469,22	2284543,60
3	295463,69	2284543,94
4	295476,93	2284626,42
5	295501,33	2284693,83
6	295531,43	2284839,67
7	295535,16	2284842,82
8	295597,72	2285258,82
9	295559,67	2285140,95
10	295506,03	2284782,92
11	295401,46	2284346,65
12	295391,81	2284332,87
13	295391,50	2284314,14
14	295397,18	2284305,64
37:10:000000:125/чзу5 (площадь 2037 кв. м)		
1	295469,22	2284543,60
2	295525,68	2284779,10
3	295535,16	2284842,82
4	295531,43	2284839,67
5	295501,33	2284693,83
6	295476,93	2284626,42
7	295463,69	2284543,94
37:10:000000:3/чзу2 (площадь 18122 кв. м)		
1	295085,73	2283892,51
2	295140,54	2283938,63
3	295397,18	2284305,64
4	295391,50	2284314,14
5	295391,81	2284332,86
6	295125,66	2283952,25
7	294980,01	2283829,70
8	294969,01	2283842,77
9	294941,51	2283820,14
10	294973,29	2283781,53

11	295001,20	2283804,52
12	294992,89	2283814,40
13	295011,08	2283829,70
14	295032,98	2283803,69
15	295058,99	2283825,58
16	295037,05	2283851,65
17	295042,74	2283856,44
18	295066,62	2283828,18
19	295094,89	2283852,06
20	295071,06	2283880,26
21	295073,43	2283882,27
22	295075,81	2283883,29
23	295078,32	2283883,14
24	295080,48	2283881,63
25	295125,53	2283827,63
26	295126,60	2283825,26
27	295126,37	2283822,68
28	295125,00	2283820,68
29	295123,36	2283819,31
30	295136,16	2283803,95
31	295151,52	2283816,76
32	295138,72	2283832,12
33	295137,18	2283830,84
34	295134,85	2283829,75
35	295132,18	2283830,04
36	295130,14	2283831,48
37	295085,08	2283885,47
38	295083,97	2283887,83
39	295084,25	2283890,42
40	295085,72	2283892,51
№ п/п	Палехский район (МСК-37)	
	X	У
	37:11:000000:10:чзу1 (площадь 68700,5 кв. м)	
1	292014,61	2282001,41
2	292198,38	2281972,96
3	293049,06	2282923,58
4	294143,49	2283125,84
5	294712,28	2283604,42
6	294701,29	2283617,48
7	294744,92	2283654,13
8	294777,08	2283615,91
9	294733,48	2283579,22
10	294725,15	2283589,12
11	294152,32	2283107,13
12	293059,41	2282905,15
13	292206,04	2281951,54
14	292079,94	2281971,06
15	292014,62	2282001,40

37:11:020227:ЗУ1(1) (площадь 497 кв. м)		
1	292017,08	2281980,56
2	292080,05	2281971,00
3	292029,61	2281994,44
37:11:000000:179/чзу1 (площадь 3421 кв. м)		
1	292017,08	2281980,56
2	292029,61	2281994,44
3	292014,62	2282001,42
4	291854,78	2282026,15
5	291855,39	2282005,81
37:11:020227:ЗУ1(2) (площадь 9285 кв. м)		
1	291542,34	2281774,10
2	291613,29	2281953,33
3	291855,39	2282005,81
4	291854,78	2282026,15
5	291633,35	2281978,14
6	291625,27	2281980,13
7	291624,29	2281976,17
8	291598,63	2281970,61
9	291511,57	2281751,43
10	291535,00	2281777,96
37:11:000000:179/чзу2 (площадь 12980 кв. м)		
1	291376,94	2281321,03
2	291396,53	2281370,51
3	291384,44	2281375,30
4	291542,34	2281774,10
5	291535,00	2281777,96
6	291511,57	2281751,43
7	291407,04	2281486,73
8	291372,69	2281500,47
9	291358,95	2281466,11
10	291393,30	2281452,37
11	291392,07	2281449,51
12	291390,48	2281447,38
13	291388,14	2281446,42
14	291385,55	2281446,77
15	291320,42	2281473,29
16	291318,33	2281474,85
17	291317,37	2281477,20
18	291317,63	2281479,68
19	291313,17	2281466,99
20	291315,56	2281468,02
21	291318,16	2281467,74
22	291383,29	2281441,21
23	291385,30	2281439,68
24	291386,32	2281437,24
25	291386,38	2281434,56
26	291365,84	2281382,66
27	291350,04	2281388,92
28	291330,32	2281339,73

37:11:020227:ЗУ1(3) (площадь 405 кв. м)		
1	291310,89	2281463,14
2	291311,64	2281464,99
3	291313,17	2281466,99
4	291317,63	2281479,68
5	291318,44	2281481,66
6	291299,92	2281489,21
7	291292,37	2281470,69
37:11:020227:ЗУ1(4) (площадь 272 кв. м)		
1	291193,39	2280993,43
2	291220,76	2281026,05
3	291208,26	2281031,01
37:11:000000:179/чзу3 (площадь 33545 кв. м)		
1	291234,52	2280961,46
2	291224,36	2280965,49
3	291220,49	2280955,71
4	291252,12	2280943,25
5	291239,67	2280911,62
6	291208,03	2280924,08
7	291206,31	2280919,90
8	291204,45	2280920,64
9	291159,99	2280808,34
10	291165,20	2280804,23
11	291061,71	2280673,08
12	291096,76	2280645,68
13	291064,97	2280605,26
14	291019,15	2280574,52
15	290994,55	2280588,40
16	290988,36	2280580,56
17	290976,54	2280589,95
18	290976,13	2280604,08
19	290998,82	2280632,24
20	291018,82	2280616,33
21	291035,95	2280637,84
22	290994,55	2280670,78
23	290977,43	2280649,27
24	290990,09	2280639,19
25	290969,07	2280612,30
26	290951,21	2280610,07
27	290955,74	2280615,87
28	290919,03	2280644,56
29	290964,54	2280702,78
30	290872,90	2280775,70
31	290847,16	2280743,36
32	290808,03	2280774,49
33	290882,76	2280868,39
34	290921,88	2280837,25
35	290876,63	2280780,40
36	290968,23	2280707,50

37	290986,99	2280731,49
38	291043,02	2280687,69
39	291078,62	2280732,42
40	291077,83	2280739,45
41	291022,86	2280783,30
42	291014,58	2280780,95
43	290998,95	2280793,43
44	291011,43	2280809,06
45	291027,06	2280796,58
46	291026,60	2280788,00
47	291081,58	2280744,14
48	291088,60	2280744,93
49	291090,59	2280747,32
50	291061,52	2280770,22
51	291084,42	2280799,28
52	291113,48	2280776,39
53	291129,38	2280796,21
54	291185,08	2280936,91
55	291188,80	2280935,44
56	291203,90	2280973,58
57	291188,03	2280979,87
58	291193,39	2280993,43
59	291220,76	2281026,05
60	291254,76	2281012,60
37:11:000000:179/чзу4 (площадь 2094 кв. м)		
1	291035,95	2280637,84
2	290994,55	2280670,78
3	290977,43	2280649,27
4	290990,09	2280639,19
5	290969,07	2280612,30
6	290951,21	2280610,07
7	290976,54	2280589,95
8	290976,13	2280604,08
9	290998,82	2280632,24
10	291018,82	2280616,33
37:11:000000:55/чзу1 (площадь 672 кв. м)		
1	290981,24	2280586,22
2	290970,03	2280572,06
3	290941,76	2280594,42
4	290951,21	2280610,07
37:11:020210:3У1 (площадь 1632 кв. м)		
1	290912,40	2280552,93
2	290917,59	2280563,86
3	290941,76	2280594,43
4	290977,04	2280566,51
5	290963,60	2280549,42
6	290939,62	2280560,27
7	290927,05	2280541,28
37:11:000000:729(25)/чзу1 (площадь 16 кв. м)		

1	290910,28	2280554,62
2	290917,59	2280563,86
3	290912,40	2280552,93
37:11:000000:179/чзу5 (площадь 2194 кв. м)		
1	290859,25	2280418,26
2	290864,95	2280425,38
3	290865,90	2280425,26
4	290866,10	2280426,83
5	290963,60	2280549,42
6	290939,62	2280560,27
7	290927,05	2280541,28
8	290929,84	2280539,05
9	290895,85	2280485,71
37:11:020210:3У2 (площадь 910 кв. м)		
1	290859,25	2280418,26
2	290895,85	2280485,71
3	290929,84	2280539,05
4	290870,28	2280464,19
5	290861,09	2280444,83
6	290857,54	2280416,10
37:11:000000:729(25)/чзу2 (площадь 16368 кв. м)		
1	290861,09	2280444,83
2	290870,28	2280464,19
3	290869,13	2280462,75
4	290863,25	2280463,51
5	290862,96	2280461,21
6	290850,34	2280471,26
7	290831,66	2280447,79
8	290823,83	2280454,01
9	290767,78	2280383,60
10	290791,27	2280364,90
11	290666,14	2280207,67
12	290648,32	2280200,72
13	290639,43	2280201,86
14	290638,81	2280197,01
15	290558,77	2280165,83
16	290560,07	2280168,48
17	290553,32	2280171,77
18	290548,48	2280161,81
19	290423,14	2280112,97
20	290414,64	2280114,25
21	290419,68	2280151,56
22	290383,01	2280156,51
23	290378,07	2280119,84
24	290374,99	2280120,33
25	290372,56	2280121,38
26	290371,06	2280123,36
27	290370,74	2280125,98
28	290380,57	2280195,62
29	290381,54	2280197,95

30	290383,62	2280199,50
31	290386,22	2280199,87
32	290388,20	2280199,59
33	290391,00	2280219,39
34	290371,20	2280222,19
35	290368,40	2280202,39
36	290369,98	2280202,15
37	290372,71	2280201,09
38	290374,30	2280199,02
39	290374,63	2280196,46
40	290364,80	2280126,82
41	290363,79	2280124,47
42	290361,68	2280122,81
43	290359,15	2280122,58
44	290302,64	2280130,99
45	290297,93	2280123,69
46	290335,89	2280105,79
47	290411,14	2280094,54
48	290472,61	2280115,89
49	290588,60	2280172,27
50	290630,49	2280190,34
51	290687,17	2280202,01
52	290857,54	2280416,10
37:11:000000:179/чзуб (площадь 600 кв. м)		
1	290612,26	2280165,05
2	290675,76	2280189,64
3	290678,43	2280190,99
4	290680,18	2280193,24
5	290621,50	2280184,72
37:11:020210:3У3 (площадь 2426 кв. м)		
1	290411,14	2280094,54
2	290472,61	2280115,89
3	290588,60	2280172,27
4	290630,49	2280190,34
5	290687,17	2280202,01
6	290680,18	2280193,24
7	290621,50	2280184,72
8	290612,26	2280165,05
9	290545,87	2280139,33
10	290543,60	2280134,68
11	290539,30	2280136,77
12	290425,44	2280092,41
13	290411,94	2280094,42
37:11:020210:3У4 (площадь 1072 кв. м)		
1	290335,89	2280105,79
2	290312,44	2280109,30
3	290288,21	2280071,85
4	290271,72	2280083,17
5	290297,93	2280123,69
37:11:020210:3У5 (площадь 3948 кв. м)		

1	290165,50	2279882,15
2	290274,17	2280049,87
3	290257,67	2280061,20
4	290150,95	2279896,18
37:11:000000:179/чзу7 (площадь 1355 кв. м)		
1	290126,80	2279822,06
2	290165,50	2279882,15
3	290150,95	2279896,18
4	290115,85	2279841,95
37:11:000000:10/чзу2 (площадь 4218 кв. м)		
1	290015,85	2279650,52
2	290126,81	2279822,06
3	290115,86	2279841,95
4	289997,78	2279659,42
37:11:020210:3У6 (площадь 3098 кв. м)		
1	289930,90	2279519,18
2	289951,67	2279551,00
3	290006,67	2279635,67
4	290015,85	2279650,52
5	289997,78	2279659,43
6	289978,67	2279629,67
7	289932,36	2279558,41
8	289923,57	2279544,67
9	289917,84	2279527,24
37:11:000000:10/чзу3 (площадь 75685 кв. м)		
1	288482,47	2276595,56
2	288578,51	2276600,65
3	288577,97	2276620,65
4	288525,66	2276617,86
5	288526,31	2276620,82
6	288534,55	2276656,89
7	288498,48	2276665,13
8	288499,26	2276668,15
9	288500,50	2276670,47
10	288502,76	2276671,76
11	288505,27	2276671,87
12	288573,73	2276655,77
13	288575,99	2276654,55
14	288577,32	2276652,35
15	288577,48	2276649,89
16	288576,99	2276647,81
17	288596,45	2276643,22
18	288601,04	2276662,69
19	288581,57	2276667,28
20	288581,11	2276665,33
21	288579,80	2276663,01

22	288577,61	2276661,68
23	288575,10	2276661,61
24	288506,65	2276677,71
25	288504,33	2276678,97
26	288503,02	2276681,19
27	288502,93	2276683,72
28	288503,49	2276686,14
29	288730,09	2277662,74
30	289930,90	2279519,18
31	289917,84	2279527,24
32	289923,57	2279544,67
33	288711,40	2277670,67
34	288466,39	2276614,75
35	288354,41	2276608,91
36	288353,53	2276625,88
37	288298,60	2276623,07
38	288301,52	2276572,74
39	288356,18	2276575,91
40	288355,44	2276588,93
41	288482,47	2276595,56
42	288482,48	2276595,60
37:11:000000:10/чзу4 (площадь 87213 кв. м)		
1	287250,41	2275458,11
2	288003,98	2276506,28
3	288031,36	2276486,39
4	288051,33	2276513,90
5	288023,82	2276533,88
6	288042,34	2276559,64
7	288053,72	2276560,32
8	288053,01	2276573,97
9	287997,35	2276585,13
10	287998,80	2276557,45
11	288016,70	2276558,24
12	287229,52	2275463,32
13	287188,26	2275405,93
14	287178,55	2275411,58
15	287174,78	2275405,10
16	287183,86	2275399,81
17	286495,13	2274441,83
18	285543,34	2274680,51
19	285297,22	2274818,13
20	285187,55	2274798,49
21	285188,11	2274808,15
22	285180,62	2274808,58
23	285179,96	2274797,13
24	285054,78	2274774,71
25	285032,01	2274774,29
26	285031,25	2274754,27
27	285056,74	2274754,74

28	285088,22	2274760,38
29	285094,87	2274723,98
30	285131,27	2274730,62
31	285124,62	2274767,02
32	285127,70	2274767,50
33	285130,46	2274767,16
34	285132,11	2274766,23
35	285133,49	2274763,44
36	285140,13	2274725,74
37	285145,99	2274727,07
38	285139,40	2274764,48
39	285139,72	2274767,39
40	285141,21	2274769,24
41	285143,46	2274770,27
42	285144,29	2274770,42
43	285178,78	2274776,60
44	285178,47	2274771,04
45	285185,95	2274770,61
46	285186,37	2274777,96
47	285293,71	2274797,18
48	285521,42	2274669,85
49	285536,02	2274676,15
50	285541,95	2274660,23
51	286503,44	2274419,13
52	287201,22	2275389,70
53	287207,27	2275386,18
54	287211,04	2275392,66
55	287205,62	2275395,81
37:11:00000:676/чзу1 (площадь 148 кв. м)		
1	285521,43	2274669,85
2	285536,03	2274676,15
3	285541,96	2274660,23
4	285535,91	2274661,75
37:11:000000:32/чзу1 (площадь 448 кв. м)		
1	285161,42	2274679,59
2	285159,36	2274691,51
3	285157,38	2274691,16
4	285153,95	2274691,77
5	285152,36	2274693,22
6	285151,59	2274695,22
7	285145,95	2274727,11
8	285140,11	2274725,79
9	285145,69	2274694,18
10	285145,59	2274691,95
11	285144,20	2274689,76
12	285141,76	2274688,42
13	285139,66	2274688,05
14	285141,34	2274679,03

37:11:000000:676:/чзу2 (площадь 187 кв. м)		
1	285162,81	2274671,81
2	285161,43	2274679,59
3	285141,34	2274679,03
4	285143,12	2274668,35
37:11:000000:48/чзу1 (площадь 1289 кв. м)		
1	285016,39	2274754,02
2	285015,40	2274762,48
3	285016,05	2274774,02
4	284951,71	2274772,94
5	284950,84	2274752,96
37:11:000000:10/чзу5 (площадь 4896 кв. м)		
1	284709,09	2274712,64
2	284914,31	2274752,43
3	284950,84	2274752,96
4	284951,71	2274772,94
5	284912,23	2274772,40
6	284711,40	2274733,46
37:11:000000:10/чзу6 (площадь 31484 кв. м)		
1	284709,09	2274712,64
2	284411,29	2274654,89
3	284186,90	2274500,19
4	283752,47	2274352,45
5	283738,24	2274325,65
6	283737,67	2274323,85
7	283738,21	2274320,99
8	283740,30	2274318,92
9	283802,27	2274285,69
10	283804,82	2274285,05
11	283807,07	2274285,70
12	283809,04	2274287,74
13	283809,99	2274289,50
14	283827,62	2274280,04
15	283818,16	2274262,42
16	283800,54	2274271,88
17	283801,87	2274274,37
18	283802,10	2274276,55
19	283801,41	2274278,58
20	283799,44	2274280,40
21	283737,46	2274313,63
22	283734,91	2274314,20
23	283732,88	2274313,66
24	283730,69	2274311,59
25	283729,24	2274308,84
26	283761,88	2274291,60
27	283744,61	2274258,88
28	283711,94	2274276,13

29	283683,93	2274223,39
30	283695,38	2274217,31
31	283669,58	2274168,73
32	283625,42	2274192,19
33	283651,22	2274240,76
34	283666,26	2274232,77
35	283738,53	2274368,84
36	283804,35	2274492,55
37	283822,24	2274483,61
38	283766,22	2274378,25
39	284177,83	2274518,23
40	284403,38	2274673,73
41	284711,40	2274733,46
37:11:000000:10/чзу7 (площадь 46985 кв. м)		
1	282986,70	2273452,12
2	282973,62	2273467,27
3	282950,91	2273447,67
4	282944,38	2273455,24
5	282876,25	2273396,43
6	282895,86	2273373,72
7	282180,56	2272756,56
8	282026,79	2272682,99
9	282036,51	2272665,47
10	282060,49	2272676,95
11	282076,49	2272643,67
12	282109,83	2272659,70
13	282093,84	2272692,98
14	282096,64	2272694,32
15	282099,86	2272694,65
16	282101,64	2272693,83
17	282103,30	2272691,94
18	282133,38	2272628,37
19	282133,88	2272626,60
20	282133,44	2272624,36
21	282130,99	2272621,72
22	282129,18	2272620,86
23	282137,73	2272602,78
24	282155,81	2272611,32
25	282147,27	2272629,41
26	282144,37	2272628,04
27	282141,80	2272628,31
28	282140,07	2272629,35
29	282138,80	2272630,94
30	282108,72	2272694,50
31	282108,26	2272696,18
32	282108,85	2272698,99
33	282111,07	2272701,14
34	282191,60	2272739,67
35	283441,39	2273818,02

36	283462,27	2273792,40
37	283488,62	2273813,89
38	283467,14	2273840,24
39	283486,66	2273857,08
40	283500,28	2273849,85
41	283526,08	2273898,43
42	283481,92	2273921,88
43	283456,12	2273873,31
44	283467,71	2273867,15
37:11:040506:3У5 (площадь 211 кв. м)		
1	282026,48	2272660,67
2	282036,51	2272665,47
3	282026,79	2272682,99
4	282017,82	2272678,70
37:11:000000:56/чзу1 (площадь 370 кв. м)		
1	282009,50	2272652,94
2	282026,47	2272660,67
3	282017,84	2272678,70
4	282000,97	2272670,69
37:11:000000:182/чзу1 (площадь 12076 кв. м)		
1	281644,11	2272208,84
2	281862,73	2272582,42
3	282009,51	2272652,94
4	282000,98	2272670,69
5	281848,57	2272597,81
6	281623,55	2272213,32
37:11:000000:10/чзу8 (площадь 55514 кв. м)		
1	281644,11	2272208,84
2	281410,98	2271810,49
3	279956,03	2270969,08
4	279836,12	2270792,49
5	279835,14	2270791,05
6	279834,26	2270788,00
7	279834,73	2270785,94
8	279836,45	2270784,10
9	279894,52	2270744,44
10	279896,36	2270743,57
11	279899,13	2270743,90
12	279901,47	2270745,74
13	279902,60	2270747,39
14	279919,11	2270736,10
15	279907,82	2270719,59
16	279891,31	2270730,88
17	279892,44	2270732,53
18	279893,26	2270735,08
19	279892,98	2270737,13
20	279891,14	2270739,48

21	279833,06	2270779,15
22	279830,96	2270779,98
23	279828,68	2270779,68
24	279826,11	2270777,84
25	279824,31	2270775,30
26	279854,99	2270754,63
27	279834,31	2270723,94
28	279803,73	2270744,55
29	279772,59	2270698,93
30	279772,59	2270698,93
31	279783,35	2270691,63
32	279745,87	2270636,44
33	279704,51	2270664,52
34	279741,98	2270719,72
35	279756,05	2270710,17
36	279942,06	2270984,10
37	279969,94	2271025,35
38	279990,01	2271011,83
39	281396,39	2271825,15
40	281623,55	2272213,32
37:11:000000:10/чзу9 (площадь 8867 кв. м)		
1	279331,84	2270073,59
2	279346,04	2270115,54
3	279364,72	2270133,86
4	279459,82	2270273,91
5	279445,76	2270283,46
6	279483,56	2270339,16
7	279524,90	2270310,98
8	279487,12	2270255,38
9	279476,37	2270262,68
10	279469,07	2270251,93
11	279497,21	2270232,85
12	279478,14	2270204,71
13	279449,99	2270223,78
14	279380,15	2270120,98
15	279331,81	2270073,57
37:11:000000:191/чзу1 (площадь 2933 кв. м)		
1	279247,09	2269990,49
2	279331,81	2270073,57
3	279346,04	2270115,54
4	279221,39	2269993,29
37:11:000000:10/чзу10 (площадь 54308 кв. м)		
1	278079,54	2267775,95
2	278067,78	2267789,05
3	278072,85	2268838,74
4	279247,09	2269990,49
5	279221,39	2269993,29

6	278052,89	2268847,18
7	278047,74	2267781,44
8	278058,27	2267769,70
37:11:040321:3У1 (площадь 52 кв. м)		
1	278083,65	2267771,33
2	278079,55	2267775,94
3	278061,83	2267770,28
37:11:000000:721/чзу1 (площадь 8036 кв. м)		
1	278058,28	2267769,68
2	278258,57	2267546,49
3	278268,33	2267565,52
4	278225,74	2267612,98
5	278253,20	2267637,80
6	278228,40	2267665,25
7	278200,95	2267640,44
8	278198,92	2267642,80
9	278197,64	2267646,21
10	278198,05	2267647,97
11	278199,32	2267649,86
12	278251,79	2267696,69
13	278253,46	2267697,64
14	278255,87	2267697,87
15	278258,76	2267696,39
16	278260,18	2267694,79
17	278275,11	2267708,10
18	278261,80	2267723,03
19	278246,87	2267709,72
20	278248,20	2267708,22
21	278249,50	2267705,10
22	278249,11	2267702,96
23	278247,80	2267701,16
24	278195,33	2267654,34
25	278193,51	2267653,21
26	278190,87	2267653,17
27	278188,29	2267654,72
28	278083,65	2267771,33
37:11:040321:3У2 (площадь 271 кв. м)		
1	278268,33	2267565,52
2	278279,93	2267552,59
3	278265,05	2267539,23
4	278258,57	2267546,49
37:11:000000:721/чзу2 (площадь 5092 кв. м)		
1	278378,30	2267317,95
2	278378,27	2267442,98
3	278369,99	2267452,20
4	278395,30	2267474,90
5	278372,60	2267500,21
6	278347,29	2267477,51
7	278323,36	2267504,18
8	278308,74	2267490,53

9	278358,27	2267435,32
10	278358,27	2267323,30
37:11:040321:3У3 (площадь 303 кв. м)		
1	278358,29	2267308,16
2	278358,27	2267323,30
3	278378,30	2267317,95
4	278378,27	2267302,79
37:11:000000:721/чзу3 (площадь 5982 кв. м)		
1	278386,71	2267122,37
2	278383,17	2267163,01
3	278420,13	2267166,45
4	278416,70	2267203,29
5	278379,86	2267199,86
6	278379,65	2267202,97
7	278380,28	2267206,08
8	278382,46	2267207,82
9	278384,20	2267208,38
10	278454,26	2267214,47
11	278456,94	2267213,87
12	278458,53	2267212,58
13	278459,66	2267210,05
14	278459,84	2267207,92
15	278479,77	2267209,65
16	278478,05	2267229,57
17	278458,12	2267227,85
18	278458,37	2267224,91
19	278457,17	2267222,26
20	278455,29	2267220,82
21	278453,74	2267220,44
22	278383,36	2267214,34
23	278381,42	2267214,62
24	278379,85	2267215,62
25	278378,27	2267218,73
26	278378,27	2267302,79
27	278358,29	2267308,16
28	278358,27	2267217,85
29	278366,36	2267120,85
37:11:040321:3У4 (площадь 169 кв. м)		
1	278366,36	2267120,85
2	278367,08	2267112,70
3	278387,50	2267114,00
4	278386,71	2267122,37
37:11:040321:50/чзу1 (площадь 1244 кв. м)		
1	278367,56	2267111,17
2	278369,66	2267086,65
3	278331,03	2267083,30
4	278353,10	2267069,74
5	278370,00	2267071,16

6	278391,08	2267072,93
7	278387,58	2267112,78
37:11:040321:3У5 (площадь 391 кв. м)		
1	278391,98	2267062,58
2	278391,08	2267072,93
3	278353,10	2267069,74
4	278354,07	2267059,64
37:11:040324:99/чзу1 (площадь 23625 кв. м)		
1	278391,98	2267062,58
2	278369,00	2267060,79
3	278375,42	2266986,21
4	278377,92	2266952,53
5	278283,64	2266422,26
6	278279,20	2266379,88
7	278261,68	2266148,06
8	278261,40	2266114,06
9	278264,56	2266092,03
10	278267,98	2266075,65
11	278271,91	2266069,24
12	278300,83	2266076,22
13	278308,55	2266044,20
14	278302,67	2266120,80
15	278282,95	2266116,12
16	278300,66	2266357,30
17	278296,08	2266381,46
18	278301,52	2266398,64
19	278303,71	2266398,90
20	278304,69	2266412,18
21	278401,63	2266954,03
37:11:040324:99/чзу2 (площадь 15175 кв. м)		
1	278369,00	2267060,79
2	278354,07	2267059,64
3	278361,41	2266982,50
4	278362,03	2266959,30
5	278359,51	2266936,23
6	278308,41	2266650,27
7	278306,71	2266646,33
8	278301,10	2266615,99
9	278301,33	2266610,64
10	278268,17	2266425,07
11	278266,67	2266415,17
12	278255,07	2266255,42
13	278253,06	2266247,94
14	278250,82	2266216,38
15	278252,06	2266203,96
16	278246,74	2266129,04
17	278248,54	2266105,82
18	278258,13	2266065,92

19	278271,74	2266069,20
20	278267,98	2266075,65
21	278264,56	2266092,03
22	278261,40	2266114,06
23	278261,68	2266148,06
24	278279,20	2266379,88
25	278283,64	2266422,26
26	278369,28	2266903,92
27	278377,92	2266952,53
28	278375,42	2266986,21
37:11:040324:99/чзус (площадь 17716 кв. м)		
1	278300,03	2266002,48
2	278271,89	2265995,69
3	278260,88	2266041,38
4	278248,72	2266038,45
5	278242,98	2266062,27
6	278258,13	2266065,92
7	278248,54	2266105,82
8	278246,74	2266129,04
9	278252,06	2266203,96
10	278250,82	2266216,38
11	278253,06	2266247,94
12	278255,07	2266255,42
13	278262,65	2266362,30
14	278182,99	2266368,18
15	278064,73	2266376,86
16	278070,03	2266447,67
17	278020,17	2266451,40
18	278011,22	2266331,74
19	278061,08	2266328,01
20	278064,29	2266370,88
21	278182,56	2266362,20
22	278256,84	2266356,74
23	278254,65	2266331,97
24	278217,75	2266334,63
25	278215,09	2266297,73
26	278251,99	2266295,07
27	278251,99	2266292,15
28	278246,31	2266287,38
29	278176,20	2266292,87
30	278171,77	2266300,24
31	278151,83	2266301,81
32	278150,26	2266281,87
33	278170,20	2266280,30
34	278175,74	2266286,89
35	278245,84	2266281,40
36	278250,43	2266276,02
37	278244,56	2266198,88
38	278238,20	2266199,40
39	278237,72	2266193,42

40	278244,10	2266192,91
41	278239,68	2266134,86
42	278244,05	2266106,75
43	278191,11	2266093,99
44	278220,55	2265971,81
37:11:000000:184/чзу1 (площадь 150 кв. м)		
1	278303,71	2266398,90
2	278301,52	2266398,64
3	278296,08	2266381,46
4	278300,66	2266357,30
37:11:040324:99/чзу4 (площадь 3537 кв. м)		
1	278311,41	2266006,86
2	278308,55	2266044,20
3	278300,83	2266076,22
4	278242,98	2266062,27
5	278248,72	2266038,45
6	278260,88	2266041,38
7	278271,89	2265995,69
8	278300,03	2266002,48
37:11:000000:184/чзу2 (площадь 10222 кв. м)		
1	278332,56	2266128,08
2	278302,65	2266120,87
3	278302,67	2266120,80
4	278308,55	2266044,20
5	278317,58	2266006,71
6	278300,03	2266002,48
7	278220,55	2265971,81
8	278227,97	2265941,02
9	278369,43	2265975,11
37:11:000000:184/чзу3 (площадь 130 кв. м)		
1	278317,58	2266006,71
2	278308,55	2266044,20
3	278311,41	2266006,86
4	278300,03	2266002,48»

1.2.1.1.4. Дополнить пунктом 6 следующего содержания:

«6. Целевое назначение лесов, вид (виды) разрешенного использования лесного участка, количественные и качественные характеристики лесного участка, сведения о нахождении лесного участка в границах особо защитных участков лесов

6.1. Местоположение, границы и площадь проектируемого лесного участка

Субъект Российской Федерации
Муниципальное образование

Ивановская область
Палехский муниципальный район

Категория земель
 Лесничество (лесопарк)
 Лесничество (лесопарк)
 Площадь проектируемого лесного участка, га

Лухский муниципальный район
 Земли лесного фонда
 Южское
 Вичугское
 60,5330 га

Участковое лесничество	Номера лесных кварталов	Целевое назначение лесов, категория защитных лесов				эксплуатационные леса
		защитные леса, в том числе категории			леса, расположенные в защитных полосах лесов	
		леса, расположенные в зеленых зонах	защитные леса/ леса, расположенные в водоохраных зонах			
1	2	Номера лесотаксационных выделов			6	
Палехское	21				Части выделов 15, 16, 17, 18, 21, 22	
	31	Части выделов 16, 17, 20, 21				
	32	Части выделов 4, 10, 11, 13, 14, 15, 19				
	44	Части выделов 3, 17, 19, 22, 23, 24, 25				
	45	Части выделов 2, 3, 12, 22				
	55	Части выделов 6, 7, 8, 19, 23, 25, 27, 34, 36				
	62				Части выделов 1, 2, 3, 4, 5, 22	
	63				Части выделов 1, 7, 18	
Сакулинское	1				Части выделов 1, 8, 9, 10, 17, 18, 22, 27, 28, 32	
	5			Части выделов 1, 2, 6, 7, 8, 10, 11, 19		
	9				Части выделов 5, 12, 13, 19, 26, 27	
	29		Часть выдела 12		Части выделов 11, 13, 14, 21, 22, 33, 34, 43	
	42				Части выделов 2,	

					3, 14
Майдаковское	48				Части выделов 2, 3, 8, 9, 12, 13, 17
	51				Части выделов 6, 7, 10, 11, 12, 13, 14, 15, 18, 28
	52				Части выделов 20, 21, 22, 25
	53				Части выделов 1, 2, 4, 13
	89				Части выделов 22, 23, 24
	95				Часть выдела 21
	96				Части выделов 16, 17, 18, 19, 25, 27, 28, 32
	102				Части выделов 4, 9, 10, 11, 12, 14
	103				Части выделов 2, 3, 4, 5, 8, 9, 10
	110				Части выделов 40, 43, 44, 45, 48, 49, 50, 53
111		Часть выдела 5		Части выделов 4, 10, 14, 15, 16, 17	
Палехское сельское, СПК «Палехский»	3	Части выделов 1, 2, 3, 6			
	4				Части выделов 2, 3
Палехское сельское, СПК «Пановский»	5				Части выделов 18, 20, 22, 23, 24, 25, 31, 33, 34, 41
Палехское сельское, колхоз «Заря»	2				Части выделов 3, 8, 42, 48
Лухское	69				Части выделов 11, 12, 13,

					14, 15, 16, 24, 25
	70				Части выделов 1, 2, 4, 5, 11, 12, 13, 14, 16, 17
Лухское сельское, колхоз «Дружба»	6				Части выделов 13, 22, 24, 28, 30, 31
Лухское сельское, ЗАО «Колос»	2				Части выделов 3, 5, 6, 55

* Указывается проектная площадь проектируемого лесного участка, вычисленная с использованием технологических и программных средств. Значение площади земельного участка может быть уточнено при проведении кадастровых работ не более чем на десять процентов. Указывается четыре цифры после запятой (пример: 2,3500 га).

Местоположение и границы лесного участка указаны на схеме расположения проектируемого лесного участка.

6.2. Целевое назначение лесов

В соответствии с приказом Федерального агентства лесного хозяйства от 16.10.2008 № 303 «Об определении количества лесничеств (лесопарков), установления их границ на территории Ивановской области» Палехское, Сакулинское, Майдаковское участковые лесничества, Палехское сельское участковое лесничество входят в состав Южского лесничества, Лухское участковое лесничество, Лухское сельское участковое лесничество входят в состав Вичугского лесничества.

На момент проектирования лесного участка на территории Южского и Вичугского лесничеств распространяется действие лесохозяйственных регламентов, утвержденных приказом комитета Ивановской области по лесному хозяйству от 03.09.2018 № 210 (Южское лесничество в редакции от 15.04.2021 № 25, Вичугское лесничество в редакции от 28.01.2022).

Леса на территории Ивановской области в соответствии со статьей 8 Федерального закона от 04.12.2006 № 201-ФЗ «О введении в действие Лесного кодекса Российской Федерации» отнесены к защитным и эксплуатационным лесам, что отражено в Лесном плане Ивановской области, утвержденном указом Губернатора Ивановской области от 18.04.2019 № 44-уг и лесохозяйственных регламентах Южского и Вичугского лесничеств.

Согласно указанным документам лесного планирования квартал 31 части выделов 16, 17, 20, 21, квартал 32 части выделов 4, 10, 11, 13, 14, 15, 19, квартал 44 части выделов 3, 17, 19, 22, 23, 24, 25, квартал 45 части выделов 2, 3, 12, 22, квартал 55 части выделов 6, 7, 8, 19, 23, 25, 27, 34, 36

Палехского участкового лесничества, квартал 3, части выделов 1, 2, 3, 6, Палехского сельского участкового лесничества, СПК «Палехский», в котором расположен проектируемый лесной участок, относятся к защитным лесам/лесам, расположенным в зеленых зонах.

Квартал 5 части выделов 1, 2, 6, 7, 8, 10, 11, 19 Сакулинского участкового лесничества, в котором расположен проектируемый лесной участок, относятся к защитным лесам/лесам, расположенным в защитных полосах лесов.

Квартал 29 часть выдела 12 Сакулинского участкового лесничества, квартал 111 часть выдела 5 Майдаковского участкового лесничества, в котором расположен проектируемый лесной участок, относятся к защитным лесам/лесам, расположенным в водоохранных зонах.

Квартал 21 части выделов 15, 16, 17, 18, 21, 22, квартал 62 части выделов 1, 2, 3, 4, 5, 22, квартал 63 части выделов 1, 7, 18 Палехского участкового лесничества, квартал 1 части выделов 1, 8, 9, 10, 17, 18, 22, 27, 28, 32, квартал 9 части выделов 5, 12, 13, 19, 26, 27, квартал 29 части выделов 11, 13, 14, 21, 22, 33, 34, 43, квартал 42 части выделов 2, 3, 14 Сакулинского участкового лесничества, квартал 48 части выделов 2, 3, 8, 9, 12, 13, 17, квартал 51 части выделов 6, 7, 10, 11, 12, 13, 14, 15, 18, 28, квартал 52 части выделов 20, 21, 22, 25, квартал 53 части выделов 1, 2, 4, 13, квартал 89 части выделов 22, 23, 24, квартал 95 часть выдела 21, квартал 96 части выделов 16, 17, 18, 19, 25, 27, 28, 32, квартал 102 части выделов 4, 9, 10, 11, 12, 14, квартал 103 части выделов 2, 3, 4, 5, 8, 9, 10, квартал 110 части выделов 40, 43, 44, 45, 48, 49, 50, 53, квартал 111 части выделов 4, 10, 14, 15, 16, 17 Майдаковского участкового лесничества, квартал 4 части выделов 2, 3 Палехского сельского участкового лесничества, СПК «Палехский», квартал 5 части выделов 18, 20, 22, 23, 24, 25, 31, 33, 34, 41 Палехского сельского участкового лесничества, СПК «Пановский», квартал 2 части выделов 3, 8, 42, 48 Палехского сельского участкового лесничества, колхоз «Заря», квартал 69 части выделов 11, 12, 13, 14, 15, 16, 24, 25, квартал 70 части выделов 1, 2, 4, 5, 11, 12, 13, 14, 16, 17 Лухского участкового лесничества, квартал 6 части выделов 13, 22, 24, 28, 30, 31 Лухского сельского участкового лесничества, колхоз «Дружба», квартал 2 части выделов 3, 5, 6, 55 Лухского сельского участкового лесничества, ЗАО «Колос», в котором расположен проектируемый лесной участок, относятся к эксплуатационным лесам.

6.3. Количественные и качественные характеристики проектируемого лесного участка

Количественные и качественные характеристики проектируемого лесного участка составлены на основании данных государственного лесного реестра Южского и Вичугского лесничеств.

Распределение земель

Таблица 1

Общая площадь, га	в том числе											
	лесные земли							нелесные земли				
	занятые лесными насаждениями, всего	в том числе покрытые лесными культурами	не сомкнувшиеся лесные культуры	вырубка	другие неудобные для использования лесные участки	не занятые лесным и насаждениями	итого	дороги	другие	болота	ЛЭП Газопровод	итого
1	2	3	4	5	6	7	8	9	10	11	12	13
60,5330	57,8794	13,7752	0,1917	1,2594	0,1671	1,6182	59,4976			0,7597	0,2757	1,0354

Характеристика насаждений проектируемого лесного участка

Таблица 2

Участковое лесничество/ урочище (при наличии)	Номер квартала	Номер выдела	Состав насаждения или характеристика лесного участка при отсутствии насаждения	Площадь (га)/запас древесины при наличии (куб. м)	в том числе по группам возраста древостоя (га/куб. м)			
					молодняки	средневозрастные	приспевающие	спелые и перестойные
1	2	3	4	5	6	7	8	9
Палехское	21	15	6Б1ОС3Е	0,0723/6,0		0,0723/6,0		
		16	Культ. лесные 4Е1С5Б	0,1615/14,0		0,1615/14,0		
		17	Нас. ест. с прим. л/к 9Б1Е+С+ОС	0,0513/9,0		0,0513/9,0		
		18	9Б1Е+ОС	0,2385/45,0		0,2385/45,0		
		21	Культ. лесные 7С1Е2Б+Е+Е	0,3686/88,0			0,3686/88,0	
		22	Культ. лесные 5Е3Б2ОС+С	0,4713/0	0,4713			
	31	16	5ОС4Б1Е	0,0712/18,0				0,0712/18,0
		17	6Е3Б1ОС	0,2022/44,0			0,2022/44,0	
		20	Культ. лесные 5С2Е2ОС1Б	0,4325/82,0		0,4325/82,0		
		21	5ОС4Б1Е	0,5037/100,0				0,5037/100,0
	32	4	5Б1ОС4Е+С	0,1769/28,0				0,1769/28,0
		10	5ОС2Б2Е1С	0,2641/69,0				0,2641/69,0
		11	5Е2С2Б1О	0,3401/82,0				0,3401/82,0
		13	5ОС3Б1С1Е	0,8503/212,0				0,8503/212,0
		14	Болото	0,0814				
		15	6Б2ОС1С1Е	0,0505/9,0				0,0505/9,0
		19	5ОС3Б2Е+ДН	0,4241/85,0				0,4241/85,0
	44	3	Болото	0,3779				
		17	5Б4ОС1С	0,9367/187,0		0,9367/187,0		
19		6Б2ОС2Е+С	0,1720/33,0			0,1720/33,0		
22		5ОС3Б2Е+С	0,4882/117,0				0,4882/117,0	

Сакулинское		23	6Б2ОС2Е+С	0,5220/115,0			0,5220/115,0	
		24	5Е3Б2ОС	0,2008/44,0		0,2008/44,0		
		25	4Е1С2Б3ОС	0,0102/2,0		0,0102/2,0		
	45	2	6Б3ОС1Е	0,7298/124,0				0,7298/124,0
		3	6ОС4Б+Е	0,1270/28,0				0,1270/28,0
		12	5Б4ОС1Е	0,2837/54,0				0,2837/54,0
		22	6ОС3Б1Е+Е	0,1953/45,0				0,1953/45,0
	55	6	5Е3Е2Б+ОС	0,7657/138,0		0,7657/138,0		
		7	ЛЭП	0,0739				
		8	6ОС2Б2Е	0,0391/15,0			0,0391/15,0	
		19	Культ. лесные 5Е5Б+С	0,7547/75,0	0,7547/75,0			
		23	2Е2Е1С4Б1ОС	0,1305/26,0		0,1305/26,0		
		25	5Е4Б1ОС	0,0164/2,0		0,0164/2,0		
		27	4Е2Е4Б+ОС	0,1375/19,0		0,1375/19,0		
		34	6Е2Е1Б1ОС	0,5180/93,0		0,5180/93,0		
	36	Нас. ест. с прим. л/к 6Б1ОС3Е	0,3028/24,0		0,3028/24,0			
	62	1	5ОС3Б2Е	0,4873/112,0				0,4873/112,0
		2	5Е1С3ОС1Б	0,0606/17,0			0,0606/17,0	
		3	4ОС3Б2Е1С	0,7788/195,0				0,7788/195,0
		4	Болото	0,1282				
		5	7ОС1Б2Е+С	0,1990/46,0				0,1990/46,0
		22	Др. неуд. д/исп. лесн. уч-ки	0,0335				
	63	1	Культ. лесные 5Е4ОС1Б+Е +Б	0,5457/16,0	0,5457/16,0			
7		8Б1ОС1Е+С	0,1893/40,0			0,1893/40,0		
18		Др. неуд. д/исп. лесн. уч-ки	0,0588					
1	1	Вырубка 2020г	0,8277					
	8	7Е2Б1ОС	0,5368/118,0			0,5368/118,0		
	9	Культ. лесные 9С1Е+Б	0,2927/82,0			0,2927/82,0		
	10	4ОС3Б3С+Е	0,5097/143,0				0,5097/143,0	
	17	Культ. лесные 8С2Б+Е +ОС	0,9532/286			0,9532/286		
	18	6С2Е2Б+ОС	0,2212/64,0		0,2212/64,0			
	22	4Е1С2Б3ОС	0,0860/22,0		0,0860/22,0			
	27	9Е1Б+ОС	0,1560/37,0				0,1560/37,0	
	28	4Б2ОС4Е+Е	0,2664/51,0		0,2664/51,0			
	32	9Е1Б	0,4805/130,0			0,4805/130,0		
5	1	Культ. лесные 5С5Б+Е +ОС	0,1793/50,0		0,1793/50,0			
	2	Культ. лесные 5С2Е3Б+ОС	0,0215/6,0		0,0215/6,0			
	6	ЛЭП	0,0978					
	7	4Е3С3Б	0,1869/28,0		0,1869/28,0			
	8	8Е1С1Б	0,2399/29,0		0,2399/29,0			
	10	Др. неуд. д/исп. лесн. уч-ки	0,0748					

		ки						
	11	5С1Е2ОС2Б	0,5017/140,0		0,5017/140,0			
	19	Култ. лесные 4Е3С2Б1ОС	0,2167/54,0		0,2167/54,0			
9	5	Култ. лесные 5С1Е3Б1ОС	0,2647/69,0			0,2647/69,0		
	12	6Б4ОС+Е	0,0792/13,0				0,0792/13,0	
	13	Култ. лесные 5Е3Б2ОС	0,5624/39,0	0,5624/39,0				
	19	7Б2ОС1Е	0,7249/109,0				0,7249/109,0	
	26	Култ. лесные 6С1Е3Б+ОС	0,1185/33,0			0,1185/33,0		
	27	6Б3ОС1Е	0,8643/95,0		0,8643/95,0			
	29	11	6Б3ОС1Е	0,2713/43,0				0,2713/43,0
12		6Б3ОС1Е	0,2264/36,0				0,2264/36,0	
13		5Е4Б1ОС	0,3037/67,0				0,3037/67,0	
14		Култ. лесные 9С1Е+Б	0,1559/54,0			0,1559/54,0		
21		7Е2Б1ОС+С	0,3657/91,0		0,3657/91,0			
22		Култ. лесные 5С3Е2Б	0,7365/184,0			0,7365/184,0		
33		Култ. лесные 5С1Е4Б	0,6329/139,0		0,6329/139,0			
	34	4Б3ОС2С1Е	0,1308/30,0			0,1308/30,0		
	43	Култ. лесные 5С5Б	0,6094/134,0		0,6094/134,0			
	42	2	5Е3ОС2Б+С	0,0100/2,0			0,0100/2,0	
		3	Култ. лесные 4С2Е2Б2ОС	0,4332/117,0		0,4332/117,0		
		14	Култ. лесные 8С2Б+ОС+Е	0,3247/88,0		0,3247/88,0		
Майдаковское	48	2	5Б3ОС2Е+Е	0,6133/98,0			0,6133/98,0	
		3	7Б1ОС2Е	0,2976/65,0			0,2976/65,0	
		8	7Б2ОС1Е+Е	0,5828/140,0			0,5828/140,0	
		9	5Б2ОС3Е+Е	0,2151/41,0			0,2151/41,0	
		12	7Б3Е+ОС	0,3519/42,0			0,3519/42,0	
		13	7Б2ОС1Е	0,1723/34,0			0,1723/34,0	
		17	6Б2ОС2Е	0,5099/97,0			0,5099/97,0	
	51	6	Нас. ест. с прим. л/к 5ОС3Б2Е	0,0435/7,0				0,0435/7,0
		7	Култ. лесные 5Е3Б2ОС	0,1430/3,0	0,1430/3,0			
		10	7Б3Е+ОС	0,0482/8,0				0,0482/8,0
		11	6Е4Б	0,4244/68,0		0,4244/68,0		
		12	7Е3Б	0,5073/81,0		0,5073/81,0		
		13	Культуры в/с 10С	0,1917				
14		7Б1ОС2Е	0,0282/5,0				0,0282/5,0	
15		8Б2ОС+ИВД+Е	0,0784/6,0		0,0784/6,0			
18		Насажд. с култ. под полог 6Б2ОС2Е+С	0,2060/39,0		0,2060/39,0			
28		Култ. лесные 4С2Е4Б+ОС	0,4474/98,0		0,4474/98,0			
52	20	4Б3ОС1ЛП2Е	0,0175/4,0		0,0175/4,0			

	21	6Б3ОС1ЛП+Е	0,3677/70,0				0,3677/70,0
	22	5Е3Е2ОС+Б	0,1684/30,0				0,1684/30,0
	25	7Б3ОС	0,1420/0	0,1420			
53	1	Культ. лесные 8Е1Б1ОС	0,3009/6,0	0,3009/6,0			
	2	4Б2ОС4Е+ИВД	0,7996/24,0	0,7996/24,0			
	4	Вырубка 2019г	0,0956				
	13	4Б3ОС2ЛП1Е	0,3428/62,0				0,3428/62,0
89	22	5Б4ОС1Е	0,2278/39,0				0,2278/39,0
	23	6Б2ОС2Е+Е +ИВД	0,1508/20,0		0,1508/20,0		
	24	4Е3Е2Б1ОС+Б	0,0466/9,0		0,0466/9,0		
95	21	4Б3ОС2Е1С	0,6578/151,0				0,6578/151,0
96	16	Культ. лесные 5Е3Б2ОС	0,5057/5,0	0,5057/5,0			
	17	Культ. лесные 8Е2Б	0,0568/2,0	0,0568/2,0			
	18	Насажд. с культ. под полог 8Б1ОС1Е	0,8549/102,0		0,8549/102,0		
	19	6Б2ОС2Е	0,0770/13,0		0,0770/13,0		
	25	6Б3ОС1Е+ЛП +С	0,5894/88,0				0,5894/88,0
	27	Нас. ест. с прим. л/к 8Б1ОЛЧ1Е	0,3062/30,0		0,3062/30,0		
	28	8ОС2Б+Е +Е	0,1682/34,0				0,1682/34,0
	32	6Б1ОС3Е+Е	0,1669/20,0				0,1669/20,0
102	4	6Б1ОС2Е1С	0,1101/19,0				0,1101/19,0
	9	9Б1Е+С	0,2861/37,0		0,2861/37,0		
	10	9Б1ОС+Е +С	0,1521/27,0			0,1521/27,0	
	11	7Б1ОС2Е+С	0,2137/41,0			0,2137/41,0	
	12	6Б4С+Е	1,1935/167,0		1,1935/167,0		
	14	8Б2Е+С +ОС	0,2597/41,0				0,2597/41,0
103	2	6ОС3Б1Е+С	0,1749/38,0				0,1749/38,0
	3	Нас. ест. с прим. л/к 5ОС3Б2Е	0,1983/20,0		0,1983/20,0		
	4	8Б2Е	0,5479/99,0		0,5479/99,0		
	5	6Б1ОС3Е+Е	0,3641/80,0		0,3641/80,0		
	8	8Б2ОС+С +Е	0,2567/51,0				0,2567/51,0
	9	4С1Е2ОС3Б	0,2130/49,0				0,2130/49,0
	10	6Е2Б2ОС	0,2108/50,0		0,2108/50,0		
110	40	6Е4Б	0,2198/37,0		0,2198/37,0		
	43	4С2Е3Б1ОС	0,3003/54,0				0,3003/54,0
	44	8Б1ИВД1Е	0,0073/0		0,0073		
	45	5Б3ОС2Е	0,1607/21,0		0,1607/21,0		
	48	7Б3Е+С	0,4065/93,0			0,4065/93,0	
	49	9Б1Е	0,3929/63,0		0,3929/63,0		
	50	4Б4ОС2Е	0,2415/53,0				0,2415/53,0

		53	6Б4Е+С	0,4942/99,0				0,4942/99,0
	111	4	10Е	0,0773/6,0	0,0773/6,0			
		5	10Е	0,1367/11,0	0,1367/11,0			
		10	3Б3ОС3С1Е	0,0202/3,0				0,0202/3,0
		14	Культ. лесные 5Е5Б+ОС+Л	0,2746/38,0	0,2746/38,0			
		15	4Б4ОС2Е	0,4107/66,0				0,4107/66,0
		16	Болото	0,1722				
		17	Культ. лесные 5Е5Б+ОС	0,5648/28,0	0,5648/28,0			
Палехское сельское, СПК «Палехский»	3	1	5Е4Б1ОС+С	0,1206/31,0		0,1206/31,0		
		2	5Б1С2Е2ОС	0,2097/40,0			0,2097/40,0	
		3	5Б2ОС2Е1С	0,4373/83,0			0,4373/83,0	
		6	6Б2ОС2Е	0,4400/97,0			0,4400/97,0	
	4	2	Культ. лесные 5Е3Б2ОС	0,1742/17,0	0,1742/17,0			
		3	Культ. лесные 5Е3Б2ОС	0,1190/12,0	0,1190/12,0			
Палехское сельское, совхоз «Пановский»	5	18	9Б1ОС+Е	0,3421/58,0				0,3421/58,0
		20	7Б2ОС1Е	0,0922/21,0				0,0922/21,0
		22	7Б2ОС1С+Е	0,1129/25,0			0,1129/25,0	
		23	8Б2ОС+Е	0,0397/9,0			0,0397/9,0	
		24	8Б1ОС1С	0,6181/142,0				0,6181/142,0
		25	9Б1ОС+Е	0,4261/89,0			0,4261/89,0	
		31	5Б2ОС2С1Е	0,7959/183,0			0,7959/183,0	
		33	6Б1ОС2Е1С	0,2394/53,0			0,2394/53,0	
		34	7Б2ОС1Е	2,7679/637,0				2,7679/637,0
		41	5Б3ОС2Е	0,1355/30,0			0,1355/30,0	
Палехское сельское, колхоз «Заря»	2	3	5Б3ОС2Е+С	0,3475/80,0				0,3475/80,0
		8	5Б4ОС1Е	0,0150/3,0				0,0150/3,0
		42	5Б3ОС2Е+С	0,5835/134,0				0,5835/134,0
		48	Газопровод	0,1040				
Лухское	69	11	5Б3ОС2Е	0,3065/9,0	0,3065/9,0			
		12	6Б2ОС1С1Е	0,3647/66,0			0,3647/66,0	
		13	3С3Е3Б1ОС	0,4368/66,0			0,4368/66,0	
		14	5С3Е2Б+ОС	0,2798/81,0			0,2798/81,0	
		15	вырубка- 16 г	0,3361				
		16	7Б1ОС1С1Е	0,0146/3,0			0,0146/3,0	
		24	5Б3ОС2Е+С	0,0612/15,0				0,0612/15,0
		25	5ОС2Б3Е	0,0126/0	0,0126			
	70	1	5Б4ОС1Е	0,0328/5,0		0,0328/5,0		
		2	6Б2ОС2Е+С	0,3678/18,0	0,3678/18,0			
		4	4Е1С3Б2ОС	0,3381/91,0		0,3381/91,0		
		5	5Б2ОС3Е	0,2036/4,0	0,2036/4,0			
		11	7Е3Б	0,2130/66,0		0,2130/66,0		
		12	7Е1Б2ОС	0,1540/31,0		0,1540/31,0		

		13	насаждение из подроста 6Е4Б	0,2364/2,0	0,2364/2,0			
		14	Култ. лесные 6ЕЗБ1ОС	0,2644/16,0	0,2644/16,0			
		16	5ЕЗБ2ОС	0,1408/28,0		0,1408/28,0		
		17	5Е2Б3ОС	0,0507/13,0			0,0507/13,0	
Лухское сельское, колхоз «Дружба»	6	13	10Б+ОС	0,2037/20,0				0,2037/20,0
		22	6Б3ОС1Е	0,5041/96,0				0,5041/96,0
		24	10Б+ОС	0,6915/124,0			0,6915/124,0	
		28	5ОС3Б2Е	0,0550/11,0				0,0550/11,0
		30	10Б	0,0439/4,0			0,0439/4,0	
		31	10ОЛЧ+Б	0,4052/40,0				0,4052/40,0
Лухское сельское, ЗАО «Колос»	2	3	5Б2ОС3Е	0,3182/70,0			0,3182/70,0	
		5	Култ. лесные 6ЕЗБ1ОС	0,3838/11,0	0,3838/11,0			
		6	Култ. лесные 8Е1С1Б	0,1938/10,0	0,1938/10,0			
		55	Култ. лесные 8Е1С1Б	0,1479/7,0	0,1479/7,0			
Итого				57,8794	7,7455	16,8217	11,8403	21,4719
				10524	359,0	3095	2718	4352

Средние таксационные показатели насаждений проектируемого лесного участка

Таблица 3

Целевое назначение лесов	Хозяйство, преобладающая порода	Состав насаждений	Возраст	Бонитет	Полнота	Средний запас древесины (куб. м/га)			
						Молодняки	Средне-возрастные	Приспевающие	Спелые
1	2	3	4	5	6	7	8	9	10
Защитные	Мягколиственное (береза)	4БЗЕ2ОС1С	53	1	0,58	18	184	210	98
Эксплуатационные	Мягколиственное (береза)	7Б2Е1С+ОС	62	1	0,65	20	200	230	02

Виды и объемы использования лесов на проектируемом лесном участке

Таблица 4

Целевое назначение лесов	Хозяйство (хвойное, твердолиственное, мягколиственные)	Площадь (га)	Единица измерения	Объемы использования лесов (изъятия лесных ресурсов ликвидная древесина)
1	2	3	4	5
Вид использования лесов – строительство, реконструкция, эксплуатация линейных объектов				
Цель предоставления лесного участка – строительство межпоселкового газопровода				
Защитные	Мягколиственное (береза)	12,5627	га/куб. м	2178
Эксплуатационные	Мягколиственное (береза)	45,3167		7083

6.4. Виды разрешенного использования лесов на проектируемом лесном участке

Проектируемый лесной участок относится к защитным лесам и эксплуатационным лесам, где согласно лесохозяйственным регламентам Южского и Вичугского лесничеств разрешены виды использования лесов:

- заготовка древесины;
- заготовка и сбор не древесных лесных ресурсов;
- заготовка пищевых лесных ресурсов и сбор лекарственных растений;
- осуществление видов деятельности в сфере охотничьего хозяйства;
- осуществление научно-исследовательской деятельности, образовательной деятельности;
- осуществление рекреационной деятельности;
- строительство и эксплуатация водохранилищ и иных искусственных водных объектов, а также гидротехнических сооружений, морских портов, морских терминалов, речных портов, причалов;
- строительство, реконструкция, эксплуатация линейных объектов;
- осуществление религиозной деятельности.

6.5. Сведения об обременениях проектируемого лесного участка

По данным государственного лесного реестра проектируемый лесной участок:

квартал 31 части выделов 16, 17, 20, 21, квартал 32 части выделов 4, 10, 11, 13, 14, 15, 19, квартал 44 части выделов 3, 17, 19, 22, 23, 24, 25, квартал 45 части выделов 2, 3, 12, 22, квартал 55 части выделов 6, 7, 8, 19, 23, 25, 27, 34, 36 Палехского участкового лесничества, квартал 3, части выделов 1, 2, 3, 6, Палехского сельского участкового лесничества, СПК «Палехский»;

квартал 21 части выделов 15, 16, 17, 18, 21, 22, квартал 62 части выделов 1, 2, 3, 4, 5, 22, квартал 63 части выделов 1, 7, 18 Палехского участкового лесничества;

квартал 4 части выделов 2, 3 Палехского сельского участкового лесничества, СПК «Палехский», квартал 5 части выделов 18, 20, 22, 23, 24, 25, 31, 33, 34, 41 Палехского сельского участкового лесничества, СПК «Пановский», квартал 2 части выделов 3, 8, 42, 48 Палехского сельского участкового лесничества, колхоз «Заря» имеет обременения по договорам аренды:

№ б/н от 16.07.2009 - в ЕГРН № 37-37-06/210/2009-047 от 16.09.2009 от 26.20.2020 с видом разрешенного использования – заготовка древесины;

№ 17-01-2020 от 26.10.2020 - в ЕГРН № 37/046/2020-2 от 03.11.2020 с видом использования – заготовка древесины.

Квартал 2 части выделов 3, 8, 42, 48 Палехского сельского участкового лесничества, колхоз «Заря» имеет обременения по договору

аренды:

№ б/н от 03.12.2014 - в ЕГРН № 37-37-01/315/2014-344 от 24.12.2014 с видом использования – осуществление видов деятельности в сфере охотничьего хозяйства.

Квартал 69 части выделов 11, 12, 13, 14, 15, 16, 24, 25, квартал 70 части выделов 1, 2, 4, 5, 11, 12, 13, 14, 16, 17 Лухского участкового лесничества, квартал 6 части выделов 13, 22, 24, 28, 30, 31 Лухского сельского участкового лесничества имеет обременение по договору аренды:

№ б/н от 18.02.2014 - в ЕГРН № 37-37-01/099/2014-145 от 19.03.2014 с видом использования – заготовка древесины.

Квартал 6 части выделов 13, 22, 24, 28, 30, 31 Лухского сельского участкового лесничества, колхоз «Дружба», квартал 2 части выделов 3, 5, 6, 55 Лухского сельского участкового лесничества, ЗАО «Колос» имеет обременение по договору аренды:

№ 17-01-2021 от 17.11.2021 - в ЕГРН № 37:10:000000:134-37/039/2021-2 от 29.11.2021.

6.6. Сведения об ограничениях использования лесов

С учетом целевого назначения и правового режима лесов, установленного лесным законодательством Российской Федерации, лесохозяйственным регламентом Южского и Вичугского лесничеств, ограничения в использовании лесов на проектируемом лесном участке.

Ограничения по видам целевого назначения лесов

№	Целевое назначение лесов	Ограничение использования лесов
1	2	3
1	Защитные леса	Для всех категорий защитных лесов. Проведение сплошных рубок лесных насаждений допускается только в случаях, предусмотренных частью 5.1 статьи 21 Лесного кодекса Российской Федерации, и в случаях, если выборочные рубки не обеспечивают замену лесных насаждений, утрачивающих свои средообразующие, водоохранные, санитарно-гигиенические, оздоровительные и иные полезные функции, на лесные насаждения, обеспечивающие сохранение целевого назначения защитных лесов и выполняемых ими полезных функций

1.1	Леса, расположенные в водоохраных зонах	Запрещается: ведение сельского хозяйства, за исключением сенокосения и пчеловодства; использование токсичных химических препаратов; создание лесных плантаций; строительство и эксплуатация объектов капитального строительства, за исключением линейных объектов, гидротехнических сооружений и объектов, необходимых для геологического изучения, разведки и добычи нефти и природного газа
1.2.	Леса, расположенные в зеленых зонах	Запрещается: использование токсичных химических препаратов; осуществление видов деятельности в сфере охотничьего хозяйства; ведение сельского хозяйства; разведка и добыча полезных ископаемых; ведение сельского хозяйства, за исключением сенокосения и пчеловодства, а также возведение изгородей в целях сенокосения и пчеловодства; строительство и эксплуатация объектов капитального строительства, за исключением гидротехнических сооружений, линий связи, линий электропередачи, подземных трубопроводов
2.	Эксплуатационные леса	Разрешены все виды использования

Ограничения по видам использования лесов

При использовании лесов в целях строительства, реконструкции и эксплуатации линейных объектов не допускается: повреждение лесных насаждений, растительного покрова и почв за пределами предоставленного лесного участка и соответствующей охранной зоны; захламление прилегающих территорий за пределами предоставленного лесного участка строительным и бытовым мусором, отходами древесины, иными видами отходов; загрязнение площади предоставленного лесного участка и территории за его пределами химическими и радиоактивными веществами; проезд транспортных средств и иных механизмов по произвольным, неустановленным маршрутам за пределами предоставленного лесного участка и соответствующей охранной зоны. В лесах, расположенных в лесопарковых зонах, запрещается строительство и эксплуатация объектов капитального строительства.

Ограничения по видам особо защитных участков лесов

Запрещается:

проведение сплошных и выборочных рубок (кроме санитарных рубок и предусмотренных частью 4 статьи 17 Лесного кодекса Российской Федерации);

создание лесоперерабатывающей инфраструктуры.

Не допускается:

создание лесных плантаций.

В случае отсутствия других вариантов возможного размещения допускается:

выполнение работ по геологическому изучению недр и разработке месторождений полезных ископаемых;

строительство линий электропередачи, линий связи, дорог, трубопроводов, других линейных объектов;

строительство водохранилищ и других искусственных водных объектов, гидротехнических сооружений и специализированных портов.

6.7. Сведения о наличии зданий, сооружений, объектов, связанных с созданием лесной инфраструктуры и объектов, не связанных с созданием лесной инфраструктуры на проектируемом лесном участке

Таблица 5

№ п/п	Участковое лесничество/урочище (при наличии)	Номер квартала	Номер выдела	Площадь объекта (га)	Наименование объекта
1	2	3	4	5	6
1	Палехское	55	7	0,0739	ЛЭП
2	Сакулинское	5	6	0,0978	ЛЭП
3	Палехское сельское, колхоз «Заря»	2	48	0,1040	Газопровод
Итого				0,2757	

6.8. Сведения о наличии на проектируемом лесном участке особо защитных участков лесов, особо охраняемых природных территорий, зон с особыми условиями использования территорий

Согласно данным государственного лесного реестра на проектируемом лесном участке особо защитные участки лесов (ОЗУ), особо охраняемые природные территории (ООПТ), зоны с особыми условиями использования территорий отображены в таблице 6.

Таблица 6

№ п/п	Наименование участкового лесничества/урочища (при наличии)	Номер квартала	Номер выдела	Виды ОЗУ, наименование ООПТ, виды зон с особыми условиями использования территорий	Общая площадь, га
1	2	3	4	5	6
1	Палехское	44	25	Участки лесов вокруг сельских населенных пунктов и садоводческих товариществ	0,0102
2	Палехское	55	6	Участки лесов вокруг сельских населенных пунктов и садоводческих товариществ	0,7657
			8		0,0391
			19		0,7547
			25		0,0164
			27		0,1375
			36		0,3028
3	Палехское	62	1	Участки лесов вокруг	0,4873

			2	сельских населенных пунктов и садоводческих товариществ	0,0606
			3		0,7788
4	Сакулинское	1	28	Участки лесов вокруг сельских населенных пунктов и садоводческих товариществ	0,2664
5	Сакулинское	5	1	Участки лесов вокруг сельских населенных пунктов и садоводческих товариществ	0,1793
			2		0,0215
			7		0,1869
			8		0,2399
			11		0,5017
			19		0,2167
6	Сакулинское	9	5	Участки лесов вокруг сельских населенных пунктов и садоводческих товариществ	0,2647
			12		0,0792
			19		0,7249
			26		0,1185
			27		0,8643
7	Сакулинское	29	12	Берегозащитные, почвозащитные участки лесов, расположенные вдоль водных объектов	0,2264
			11	Участки лесов вокруг сельских населенных пунктов и садоводческих товариществ	0,2713
			13		0,3037
			14		0,1559
			21		0,3657
			22	0,7365	
8	Майдаковское	111	5	Берегозащитные, почвозащитные участки лесов, расположенные вдоль водных объектов	0,1367
9	Палехское сельское, СПК «Палехский»	4	2	Участки лесов вокруг сельских населенных пунктов и садоводческих товариществ	0,1742
			3		0,1190
10	Палехское сельское, совхоз «Пановский»	5	20	Участки лесов вокруг сельских населенных пунктов и садоводческих товариществ	0,0922
			22		0,1129
			23		0,0397
			24		0,6181
			25		0,4261
			31		0,7959
			33	0,2394	
			34	2,7679	
11	Палехское сельское, колхоз «Заря»	2	3	Участки лесов вокруг сельских населенных пунктов и садоводческих товариществ	0,3475
			8		0,0150
			42		0,5835
Итого					15,5447

6.9. Проектирование вида использования лесов лесного участка

Согласно лесохозяйственным регламентам Южского и Вичугского лесничеств проектируемый лесной участок относится к зоне планируемого освоения лесов для строительства, реконструкции, эксплуатации линейных объектов.

СХЕМА РАСПОЛОЖЕНИЯ ПРОЕКТИРУЕМОГО ЛЕСНОГО УЧАСТКА

Субъект Российской Федерации
Муниципальное образование
Категория земель
Лесничество (лесопарк)
Участковое лесничество

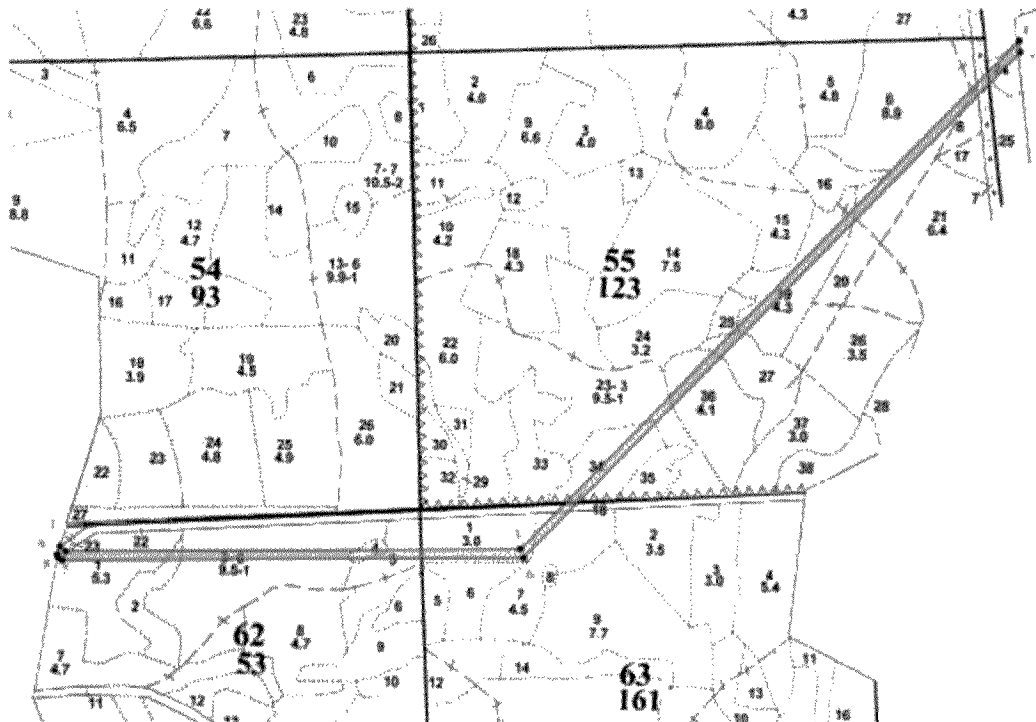
Ивановская область
Палехский муниципальный район
Земли лесного фонда
Южское
Палехское
квартал 62, части выделов 22,1,2,3,4,5
квартал 63, части выделов 1,7,18
квартал 55, части выделов 34,23,36,27,25,19,6,8,7
квартал 44, части выделов 25,24
Строительство, реконструкция, эксплуатация линейных объектов


Вид использования лесов

Цель предоставления лесного участка:
Кадастровый номер земельного участка
лесного фонда (из которого образована
часть земельного участка (ЧЗУ) – ЗУ 1

Строительство межпоселкового газопровода
37:11:000000:10/чзу1

Масштаб 1: 10000



Условные обозначения:
 - граница образуемого лесного участка
 1-2 - номера характерных точек

Изм. № подл.	Подп. и дата	Взам. инв. №

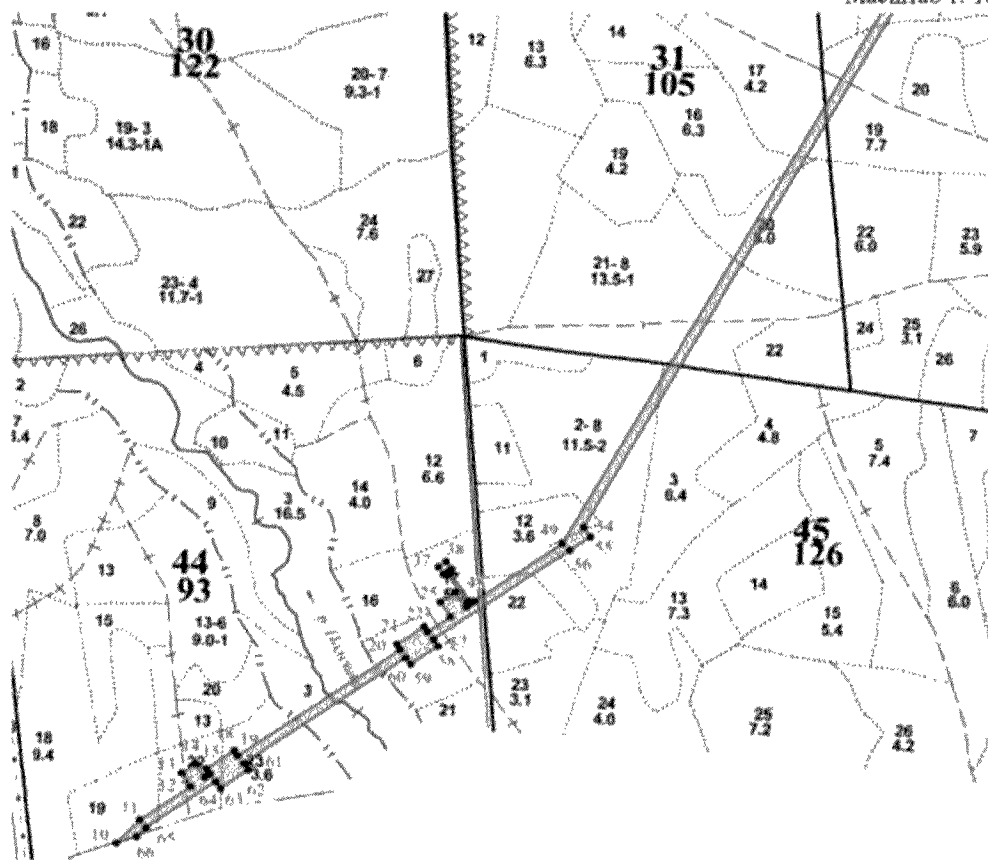
Изм.	Кол. дк.	Лист	№ док.	Подпись	Дата	Лист
						50

Заказ №10-10/273

СХЕМА РАСПОЛОЖЕНИЯ ПРОЕКТИРУЕМОГО ЛЕСНОГО УЧАСТКА

Субъект Российской Федерации	Ивановская область
Муниципальное образование	Палехский муниципальный район
Категория земель	Земли лесного фонда
Лесничество (лесопарк)	Южское
Участковое лесничество	Палехское
	квартал 44, части выделов 19,22,23,3,17
	квартал 45, части выделов 22,12,2,3
	квартал 31, части выделов 21,20,16,17
Вид использования лесов	Строительство, реконструкция, эксплуатация линейных объектов
Цель предоставления лесного участка:	Строительство межпоселкового газопровода
Кадастровый номер земельного участка лесного фонда (из которого образована часть земельного участка (ЧЗУ) – ЗУ 1	37:11:000000:10/чзу2

Масштаб 1: 10000



Условные обозначения:
 ————— - граница образуемого лесного участка
 1-2 - номера характерных точек

Изм.	Кол. уч.	Лист	№ док.	Подпись	Дата	Заказ №10-10/273	Лист
							51

СХЕМА РАСПОЛОЖЕНИЯ ПРОЕКТИРУЕМОГО ЛЕСНОГО УЧАСТКА

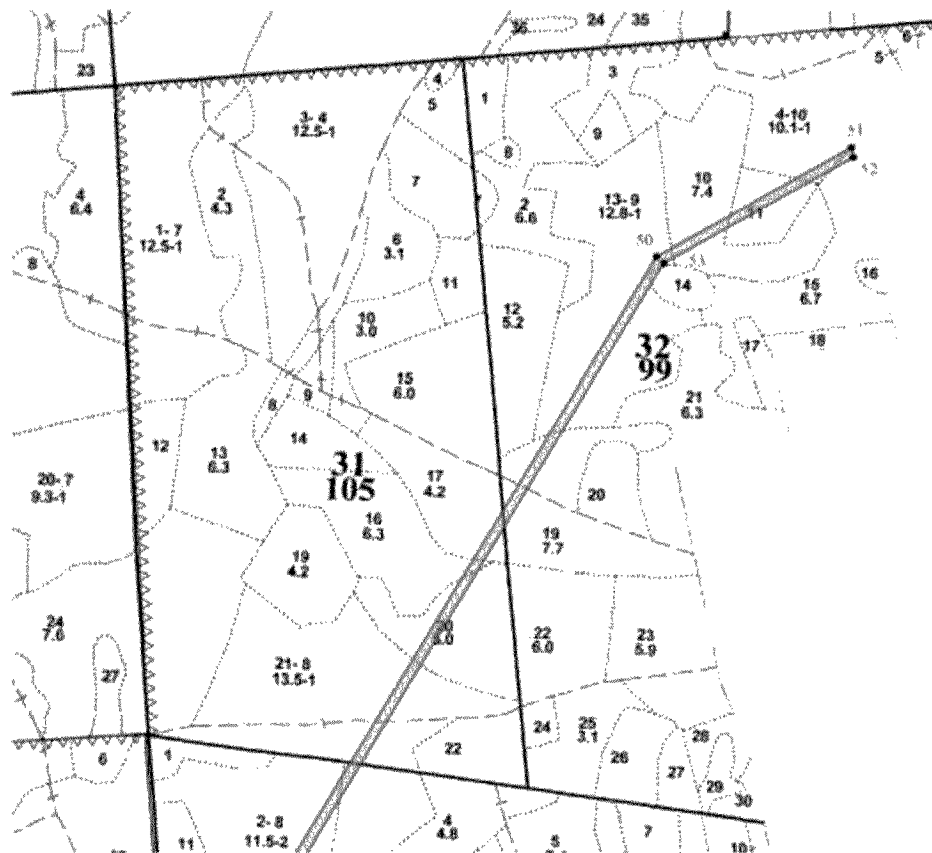
Субъект Российской Федерации	Ивановская область
Муниципальное образование	Палехский муниципальный район
Категория земель	Земли лесного фонда
Лесничество (лесопарк)	Южское
Участковое лесничество	Палехское

Вид использования лесов
 Строительство, реконструкция, эксплуатация линейных объектов

Цель предоставления лесного участка:
 Строительство межпоселкового газопровода

Кадастровый номер земельного участка лесного фонда (из которого образована часть земельного участка (ЧЗУ) – ЗУ 1
 37:11:000000:10/чзу2

Масштаб 1: 10000



Условные обозначения:
 ————— - граница образуемого лесного участка
 1-2 — номера характерных точек

Масб. № подл.	Лист					
		Изм.	Кол. уч.	Лист	№ док.	Подпись
Взам. инв. №						
Подл. и дата						

Заказ №10-10/273

Лист
52

СХЕМА РАСПОЛОЖЕНИЯ ПРОЕКТИРУЕМОГО ЛЕСНОГО УЧАСТКА

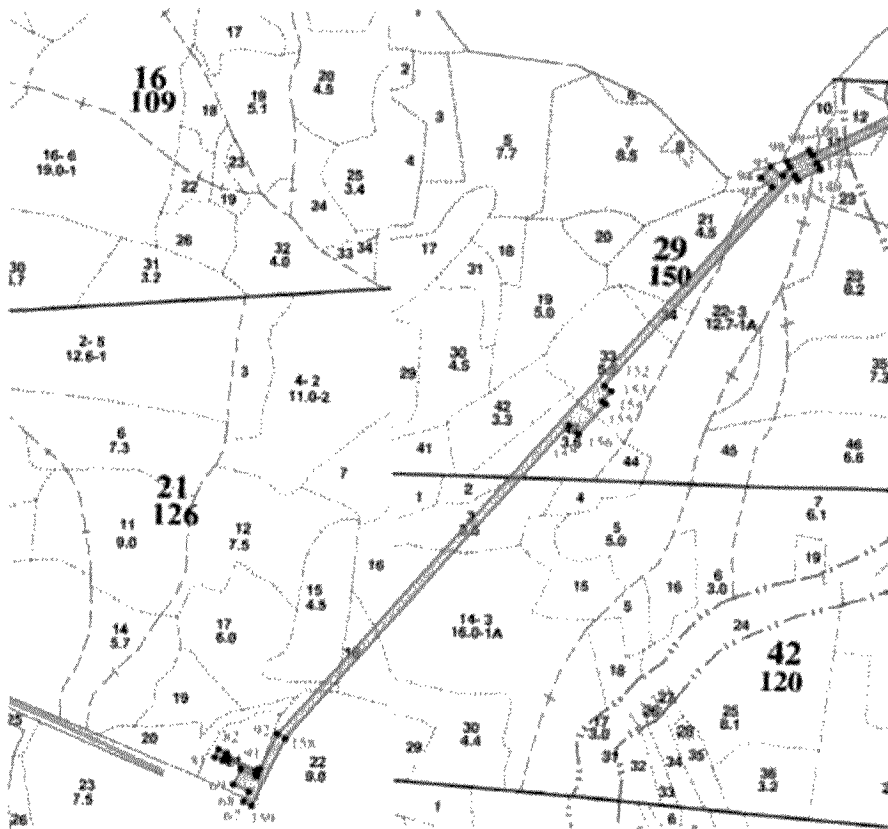
Субъект Российской Федерации
Муниципальное образование
Категория земель
Лесничество (лесопарк)
Участковое лесничество

Ивановская область
Палехский муниципальный район
Земли лесного фонда
Южское
Палехское
квартал 21, части выделов 21,22,17,15,18,16
Сакулинское
квартал 42, части выделов 14,3,2
квартал 29, части выделов 43,33,34,21,22,11,12,13,14
Строительство, реконструкция, эксплуатация
линейных объектов
Строительство межпоселкового газопровода
37:11:000000:10/чзз3

Вид использования лесов

Цель предоставления лесного участка:
Кадастровый номер земельного участка
лесного фонда (из которого образована
часть земельного участка (ЧЗУ) – 3У 1

Масштаб 1: 10000



Условные обозначения:

- граница образуемого лесного участка
- 1-2 — номера характерных точек

Изд. № подл.	Взам. инв. №
	Листы и даты

Изм.	Кол.лч.	Лист	№ док.	Подпись	Дата	Заказ №10-10/273	Лист
							53

СХЕМА РАСПОЛОЖЕНИЯ ПРОЕКТИРУЕМОГО ЛЕСНОГО УЧАСТКА

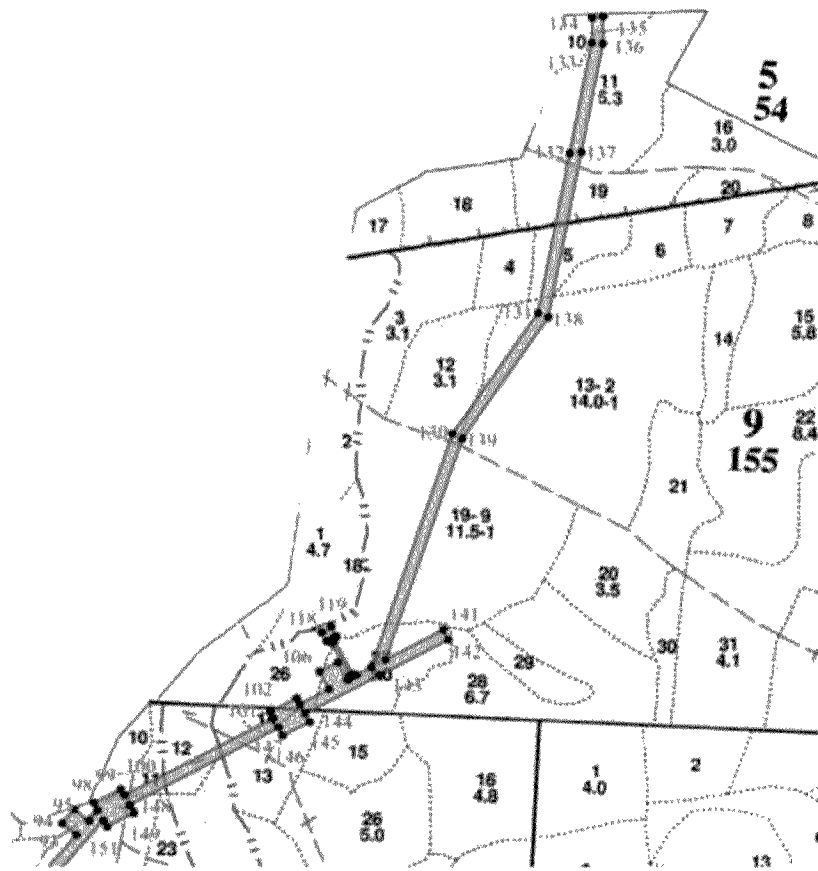
Субъект Российской Федерации
Муниципальное образование
Категория земель
Лесничество (лесопарк)
Участковое лесничество

Ивановская область
Палехский муниципальный район
Земли лесного фонда
Южское
Сакулинское
квартал 9, части выделов 26,27,19,12,13,5
квартал 5, части выделов 19,11,10
Строительство, реконструкция, эксплуатация
линейных объектов
Строительство межпоселкового газопровода
37:11:000000:10/чзу3

Вид использования лесов

Цель предоставления лесного участка:
Кадастровый номер земельного участка
лесного фонда (из которого образована
часть земельного участка (ЧЗУ) - ЗУ 1

Масштаб 1: 10000



Условные обозначения:
 ————— - граница образуемого лесного участка
 1-2 - номера характерных точек

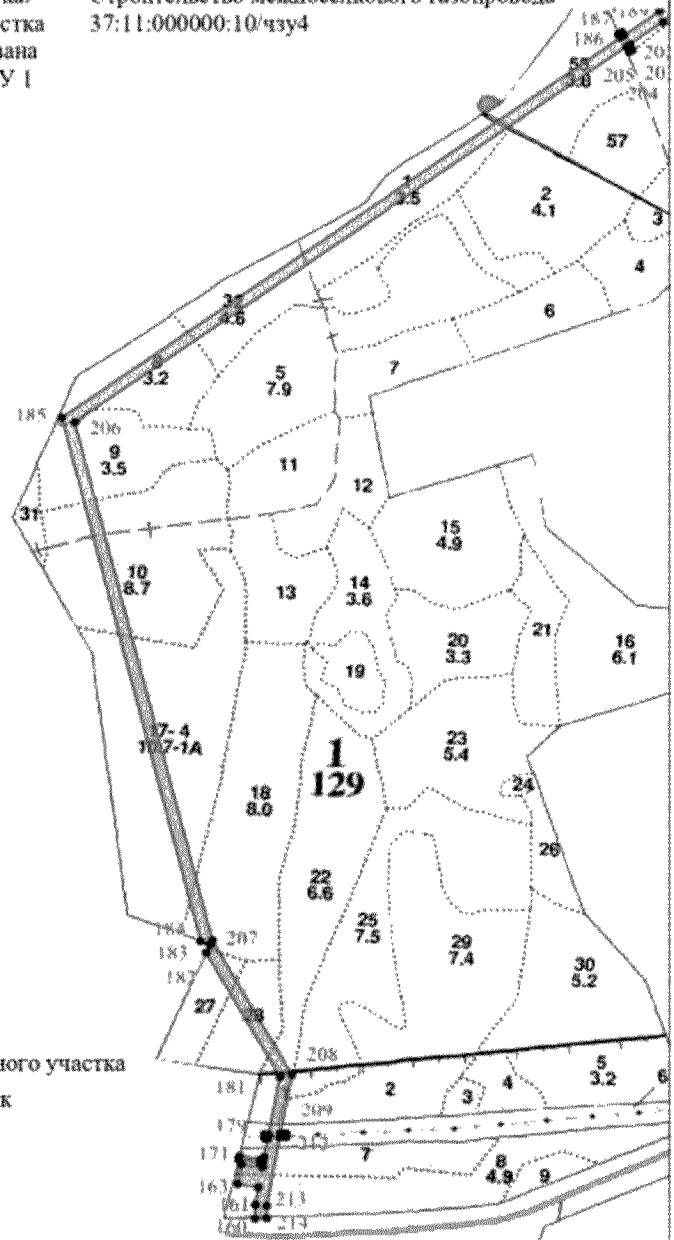
Изм.	Кол. изм.	Лист	№ док.	Подпись	Дата	Заказ №10-10/273	Лист
							54
М.А.В. № 001/01	Лодка и дача	Возм. шиф. №					

СХЕМА РАСПОЛОЖЕНИЯ ПРОЕКТИРУЕМОГО ЛЕСНОГО УЧАСТКА

Субъект Российской Федерации
Муниципальное образование
Категория земель
Лесничество (лесопарк)
Участковое лесничество

Ивановская область
Палехский муниципальный район
Земли лесного фонда
Южское
Сакулинское
квартал 5 части выделов 8,7,6,2,1
квартал 1 части выделов 22,28,27,18,17,10,9,8,32,1
Строительство, реконструкция, эксплуатация
линейных объектов
Строительство межпоселкового газопровода
37:11:000000:10/чзу4

Вид использования лесов
Цель предоставления лесного участка:
Кадастровый номер земельного участка
лесного фонда (из которого образована
часть земельного участка (ЧЗУ) – ЗУ 1
Масштаб 1: 10000



Мас. № листа	Подп. и дата	Взам. инв. №

Условные обозначения:
 - граница образуемого лесного участка
 1-2 - номера характерных точек

Изм.	Кол. уч.	Лист	№ док.	Подпись	Дата

СХЕМА РАСПОЛОЖЕНИЯ ПРОЕКТИРУЕМОГО ЛЕСНОГО УЧАСТКА

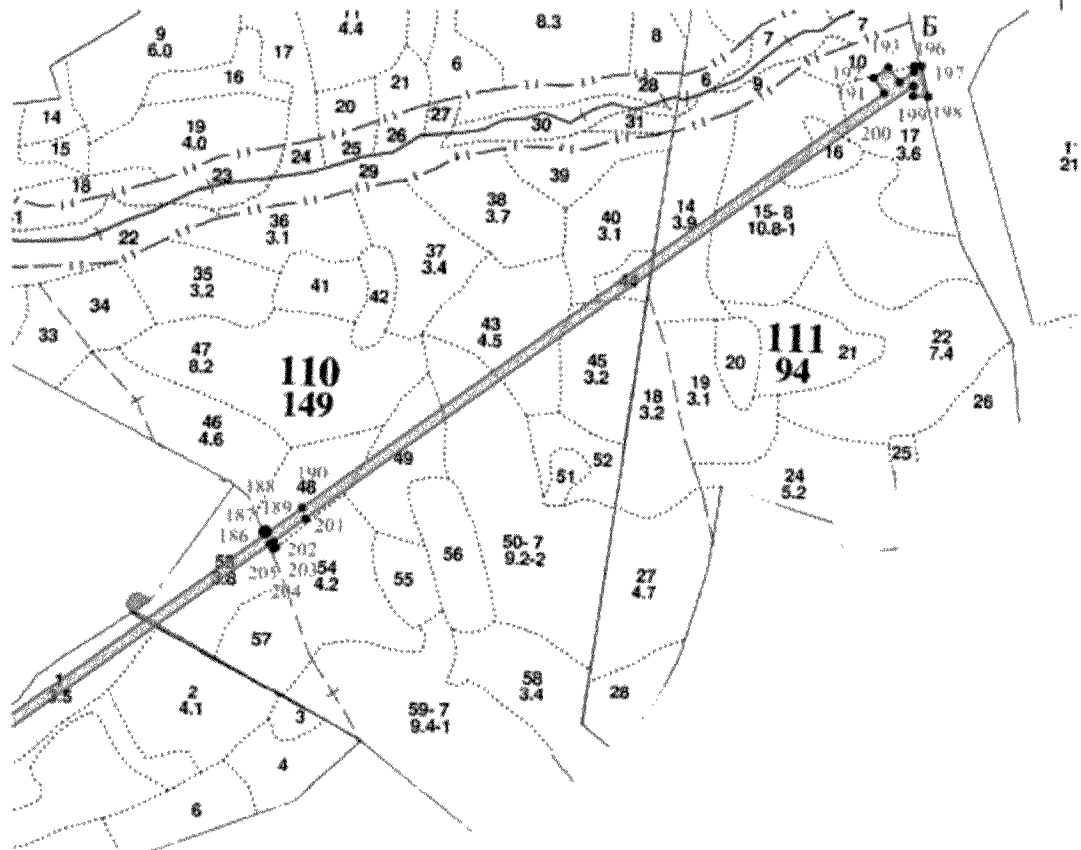
Субъект Российской Федерации
Муниципальное образование
Категория земель
Лесничество (лесопарк)
Участковое лесничество

Ивановская область
Палехский муниципальный район
Земли лесного фонда
Южское
Майдаковское
квартал 110, части выделов 53,48,49,50,43,45,40,44
квартал 111, части выделов 14,15,16,17,10
Строительство, реконструкция, эксплуатация
линейных объектов
Строительство межпоселкового газопровода
37:11:000000:10/чзу4

Вид использования лесов

Цель предоставления лесного участка:
Кадастровый номер земельного участка
лесного фонда (из которого образована
часть земельного участка (ЧЗУ) – ЗУ 1

Масштаб 1: 10000



Условные обозначения:

- - граница образуемого лесного участка
- 1-2 - номера характерных точек

Взам. изд. №
Подп. и дата
Изд. № подл.

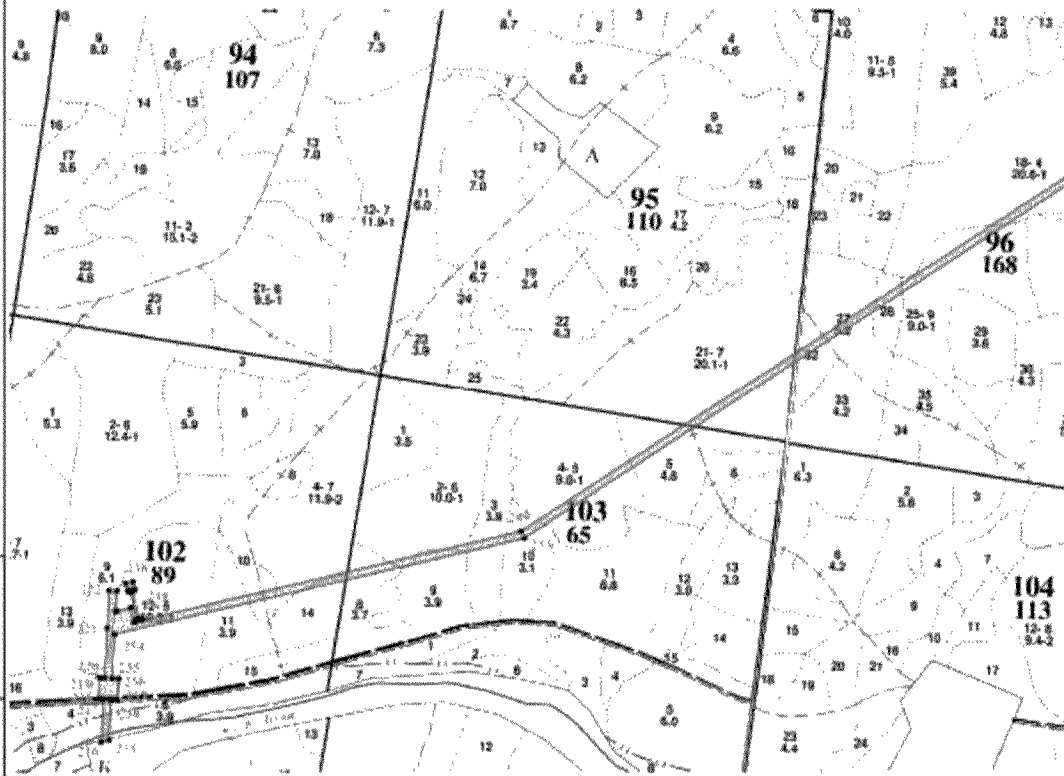
Изм.	Кол.уч.	Лист	№ док.	Подпись	Дата	Заказ №10-10/273	Лист
							56

СХЕМА РАСПОЛОЖЕНИЯ ПРОЕКТИРУЕМОГО ЛЕСНОГО УЧАСТКА

Субъект Российской Федерации
Муниципальное образование
Категория земель
Лесничество (лесопарк)
Участковое лесничество

Ивановская область
Палехский муниципальный район
Земли лесного фонда
Южское
Майдаковское
квартал 102, части выделов 12,9,11,10,14,4
квартал 103, части выделов 8,2,9,3,10,4,5
квартал 95, часть выдела 21,
квартал 111 части выделов 4, 5
Вид использования лесов
Строительство, реконструкция, эксплуатация
линейных объектов
Цель предоставления лесного участка:
Кадастровый номер земельного участка
лесного фонда (из которого образована
часть земельного участка (ЧЗУ) – ЗУ 1
Строительство межпоселкового газопровода
37:11:000000:10/чзу5-чзу6

Масштаб 1: 10000



Условные обозначения:

- граница образуемого лесного участка
- 1-2 — номера характерных точек

Изм.	Кол. чч.	Лист	№ док.	Подпись	Дата

Заказ №10-10/273

Лист
57

СХЕМА РАСПОЛОЖЕНИЯ ПРОЕКТИРУЕМОГО ЛЕСНОГО УЧАСТКА

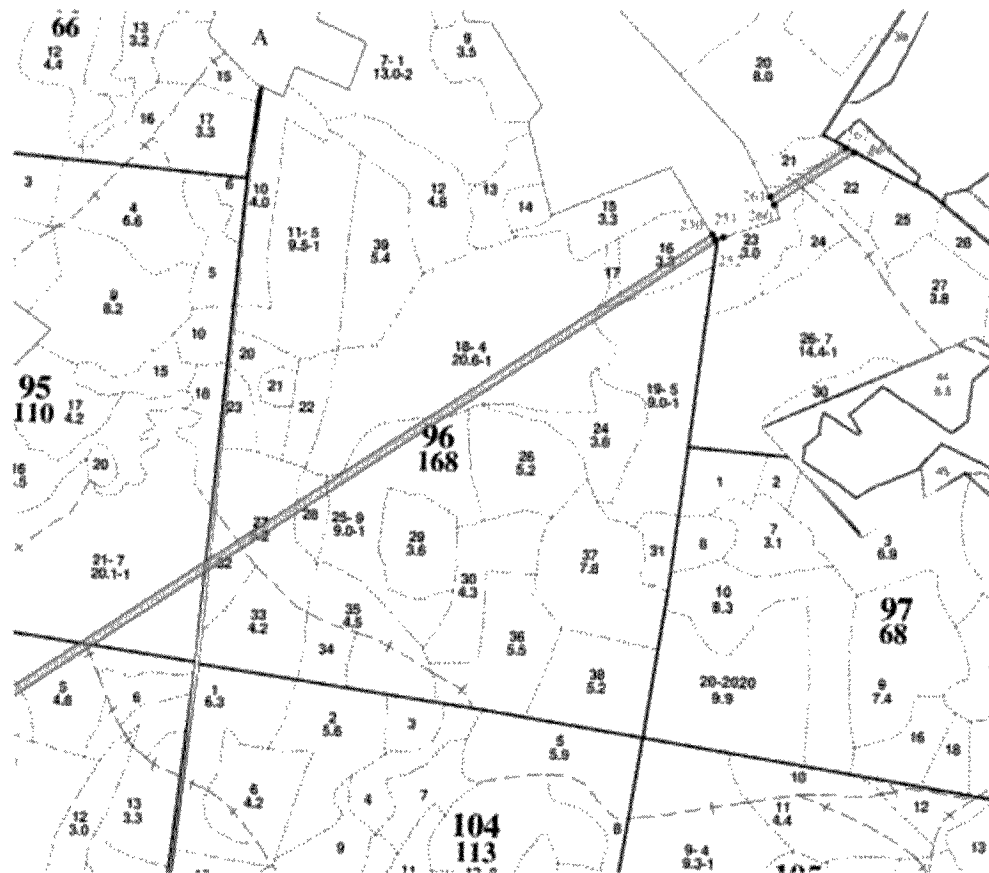
Субъект Российской Федерации
Муниципальное образование
Категория земель
Лесничество (лесопарк)
Участковое лесничество

Ивановская область
Палехский муниципальный район
Земли лесного фонда
Южское
Майдаковское
квартал 96, части выделов 32,27,28,25,18,19,17,16
квартал 89, части выделов 23,24,22
Строительство, реконструкция, эксплуатация
линейных объектов
Строительство межпоселкового газопровода
37:11:000000:10/чзу5-чзуб

Вид использования лесов

Цель предоставления лесного участка:
Кадастровый номер земельного участка
лесного фонда (из которого образована
часть земельного участка (ЧЗУ) – ЗУ 1

Масштаб 1: 10000



Условные обозначения:

- граница образуемого лесного участка
- 1-2 — номера характерных точек

Изм	Кол. уч.	Лист	№ док.	Подпись	Дата	Лист
						Заказ №10-10/273
						58

СХЕМА РАСПОЛОЖЕНИЯ ПРОЕКТИРУЕМОГО ЛЕСНОГО УЧАСТКА

Субъект Российской Федерации
Муниципальное образование
Категория земель
Лесничество (лесопарк)
Участковое лесничество

Ивановская область
Палехский муниципальный район
Земли лесного фонда
Южское
Майдаковское
квартал 51, части выделов 28,18,10,11,12,14,15,6,7,13
квартал 52, части выделов 22,20,21,25
квартал 53, части выделов 13,4,2,1

Вид использования лесов

Строительство, реконструкция, эксплуатация
линейных объектов

Цель предоставления лесного участка:
Кадастровый номер земельного участка
лесного фонда (из которого образована
часть земельного участка (ЧЗУ) – ЗУ 1

Строительство межпоселкового газопровода
37:11:000000:10/чзу7

Масштаб 1: 10000

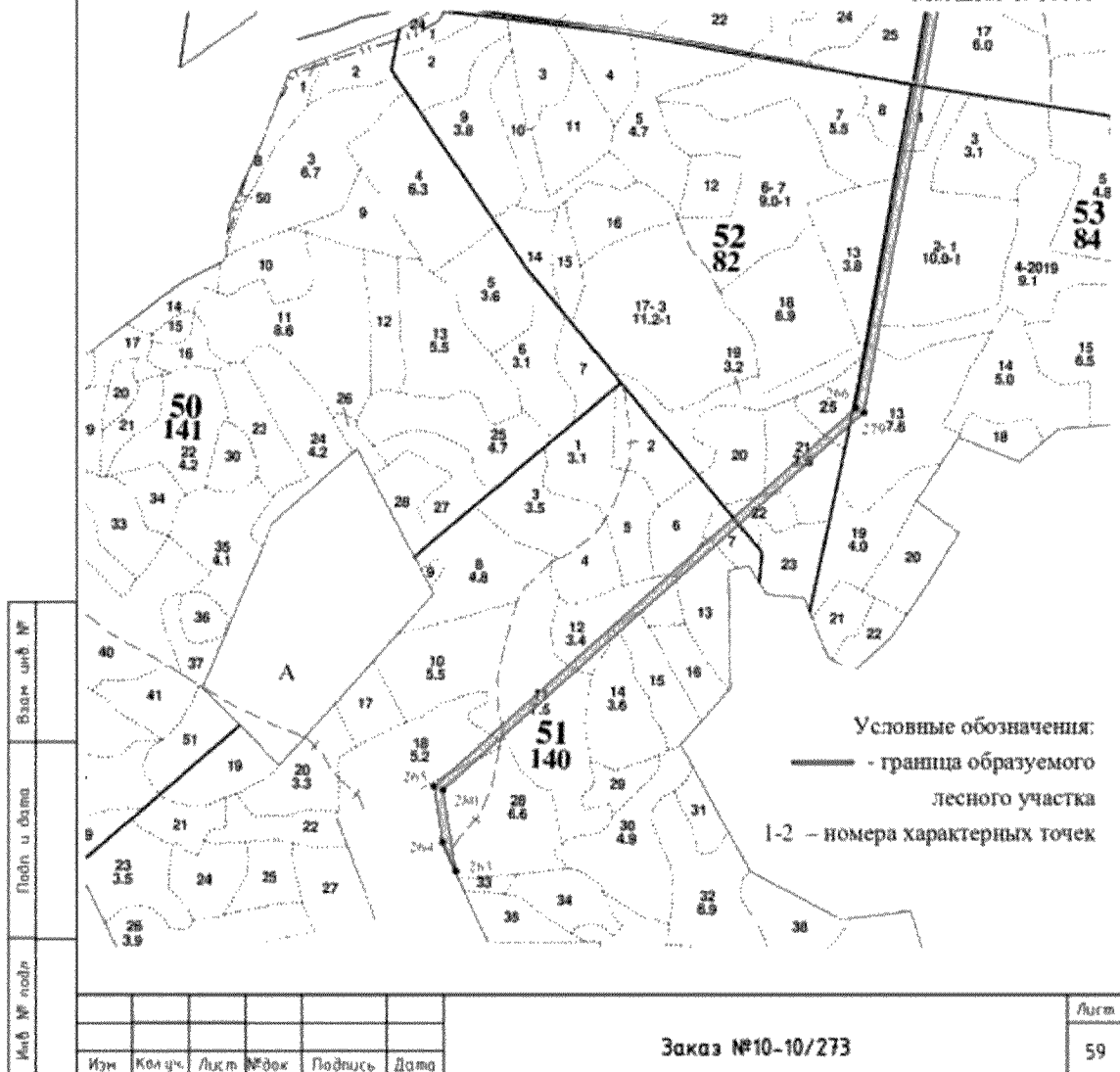


СХЕМА РАСПОЛОЖЕНИЯ ПРОЕКТИРУЕМОГО ЛЕСНОГО УЧАСТКА

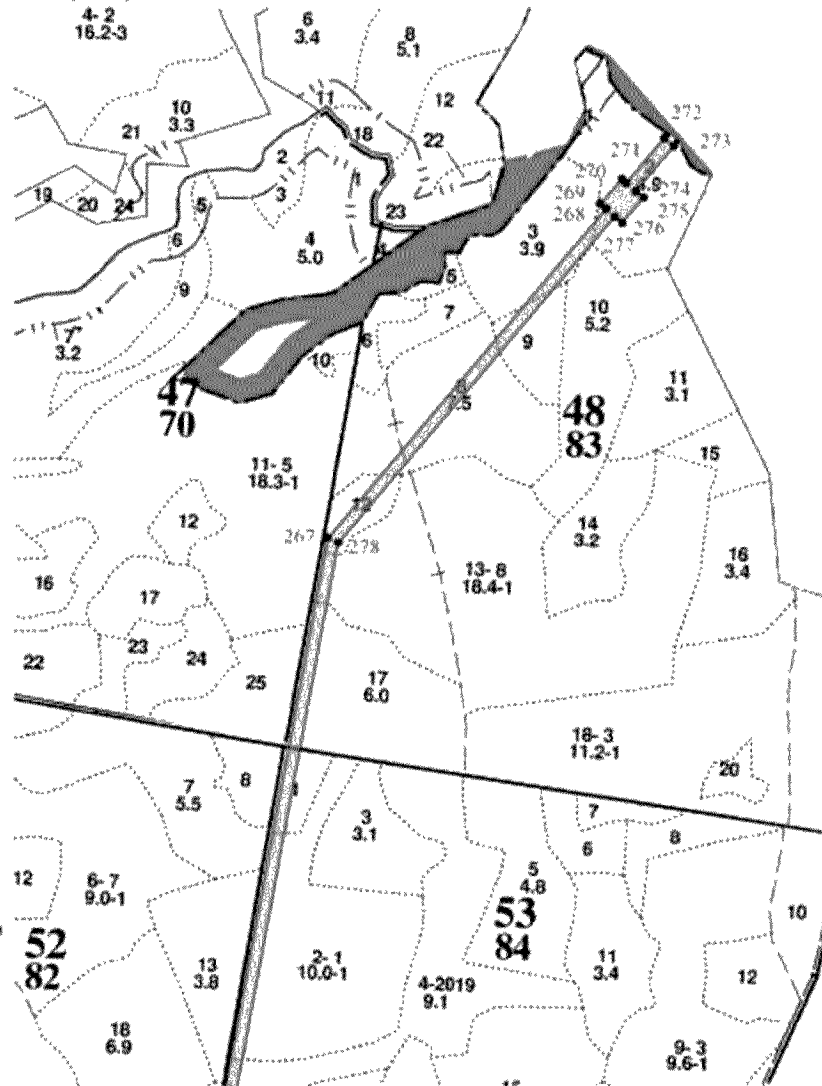
Субъект Российской Федерации
Муниципальное образование
Категория земель
Лесничество (лесопарк)
Участковое лесничество

Ивановская область
Палехский муниципальный район
Земли лесного фонда
Южское
Майдаковское
квартал 48. части выделов 17,13,12,8,9,3,2
Строительство, реконструкция, эксплуатация
линейных объектов
Строительство межпоселкового газопровода
37:11:000000:10/чзу7

Вид использования лесов

Цель предоставления лесного участка:
Кадастровый номер земельного участка
лесного фонда (из которого образована
часть земельного участка (ЧЗУ) – ЗУ 1

Масштаб 1: 10000



Условные
обозначения:
——— - граница
образуемого лесного
участка;
1-2 - номера
характерных точек

Изм.	Кол. уч.	Лист	№ док.	Подпись	Дата	Заказ №10-10/273	Лист
							60

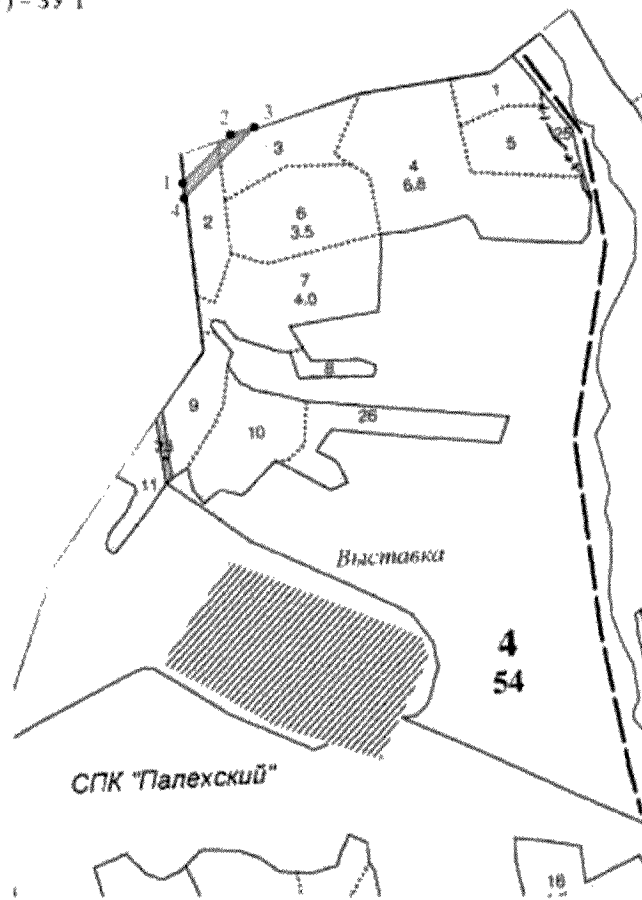
СХЕМА РАСПОЛОЖЕНИЯ ПРОЕКТИРУЕМОГО ЛЕСНОГО УЧАСТКА

Субъект Российской Федерации
Муниципальное образование
Категория земель
Лесничество (лесопарк)
Участковое лесничество

Ивановская область
Палехский муниципальный район
Земли лесного фонда
Южское
Палехское сельское участковое лесничество
СПК «Палехский»
квартал 4, части выделов 2,3
Строительство, реконструкция, эксплуатация
линейных объектов
Строительство межпоселкового газопровода
37:11:000000:191/чзу1

Вид использования лесов

Цель предоставления лесного участка:
Кадастровый номер земельного участка
лесного фонда (из которого образована
часть земельного участка (ЧЗУ) – ЗУ 1
Масштаб 1: 10000



Условные обозначения:

- - граница образуемого лесного участка
- 1-2 - номера характерных точек

Изд. №	Изд. №	Изд. №
Изд. №	Изд. №	Изд. №
Изд. №	Изд. №	Изд. №

Изм.	Кол. уч.	Лист	№ док.	Подпись	Дата	Лист
						61

Заказ №10-10/273

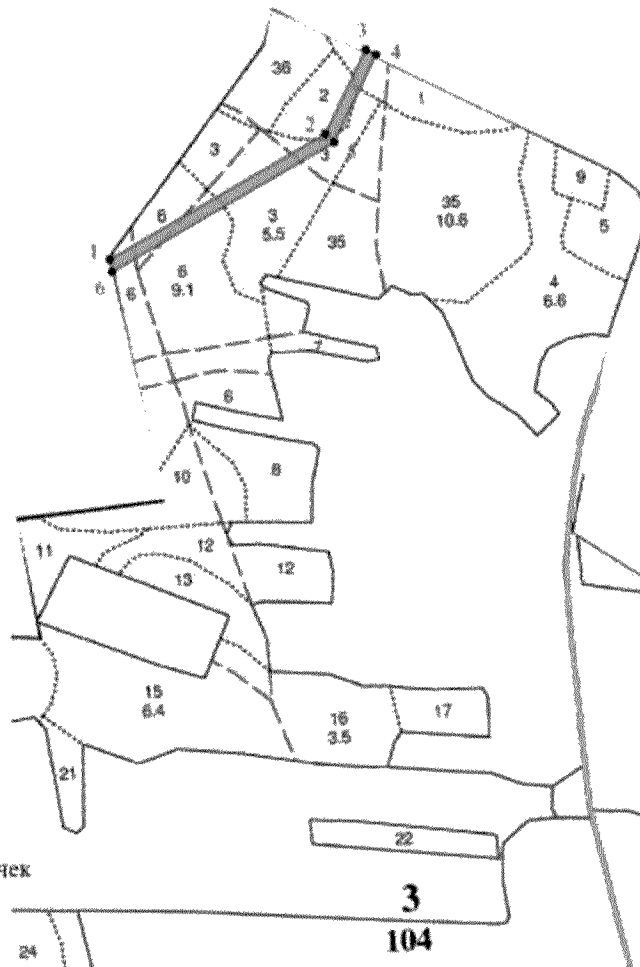
СХЕМА РАСПОЛОЖЕНИЯ ПРОЕКТИРУЕМОГО ЛЕСНОГО УЧАСТКА

Субъект Российской Федерации
Муниципальное образование
Категория земель
Лесничество (лесопарк)
Участковое лесничество

Ивановская область
Палехский муниципальный район
Земли лесного фонда
Южское
Палехское сельское участковое лесничество
СПК «Палехский»
квартал 3, части выделов 6,3,2,1
Строительство, реконструкция, эксплуатация
линейных объектов
Строительство межпоселкового газопровода
37:11:000000:182/чзу1

Вид использования лесов

Цель предоставления лесного участка:
Кадастровый номер земельного участка
лесного фонда (из которого образована
часть земельного участка (ЧЗУ) – ЗУ 1
Масштаб 1: 10000



Условные обозначения:

— - граница
образуемого лесного участка
1-2 - номера характерных точек

Взам. шиф. №	
Подп. и дата	
М.п. № подл.	

Изм.	Кол.уч.	Лист	№ док.	Подпись	Дата

Заказ №10-10/273

Лист

62

СХЕМА РАСПОЛОЖЕНИЯ ПРОЕКТИРУЕМОГО ЛЕСНОГО УЧАСТКА

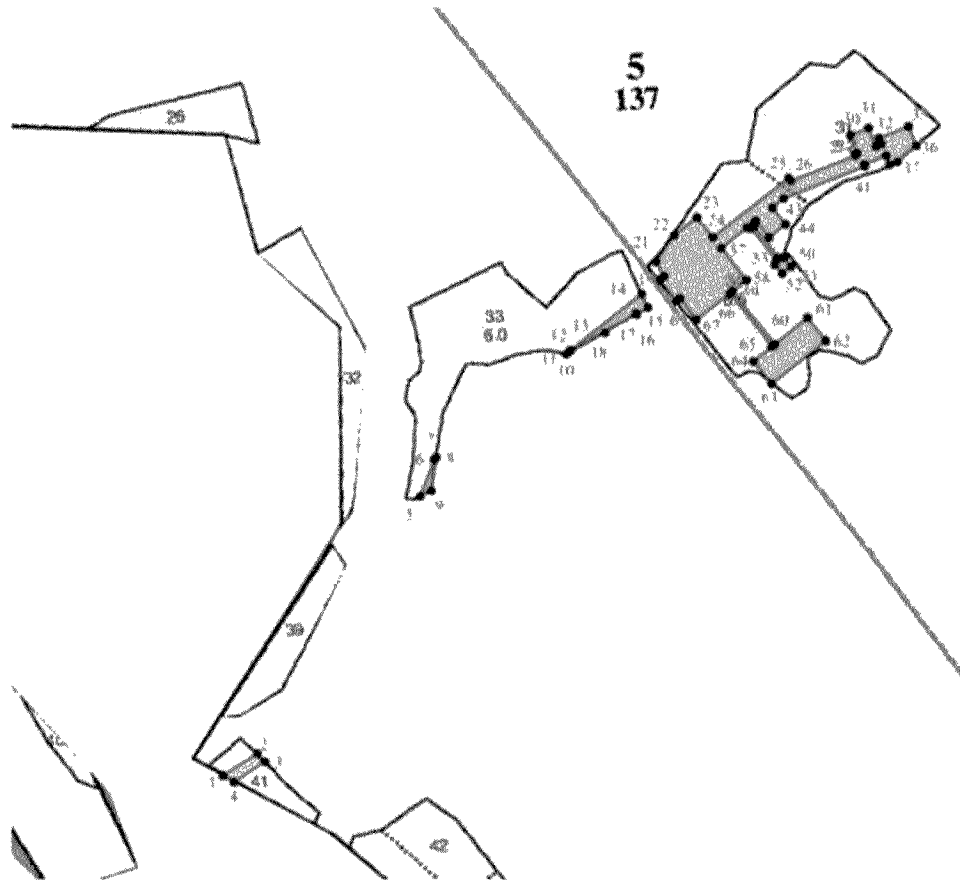
Субъект Российской Федерации
Муниципальное образование
Категория земель
Лесничество (лесопарк)
Участковое лесничество

Ивановская область
Палехский муниципальный район
Земли лесного фонда
Южское
Палехское сельское участковое лесничество
СПК «Пановский»
квартал 5, части выделов 41,33,34,31,
Строительство, реконструкция, эксплуатация
линейных объектов
Строительство межпоселкового газопровода
37:11:000000:179/чзу1-чзу4

Вид использования лесов

Цель предоставления лесного участка:
Кадастровый номер земельного участка
лесного фонда (из которого образована
часть земельного участка (ЧЗУ) – ЗУ 1

Масштаб 1: 10000



Условные обозначения:

- граница образуемого лесного участка
- 1-2 — номера характерных точек

Имя, № подл.	Подп. и дата	Взам. инв. №					Лист
							63
Изм.	Кол. уч.	Лист	№ док.	Подпись	Дата	Заказ №10-10/273	

СХЕМА РАСПОЛОЖЕНИЯ ПРОЕКТИРУЕМОГО ЛЕСНОГО УЧАСТКА

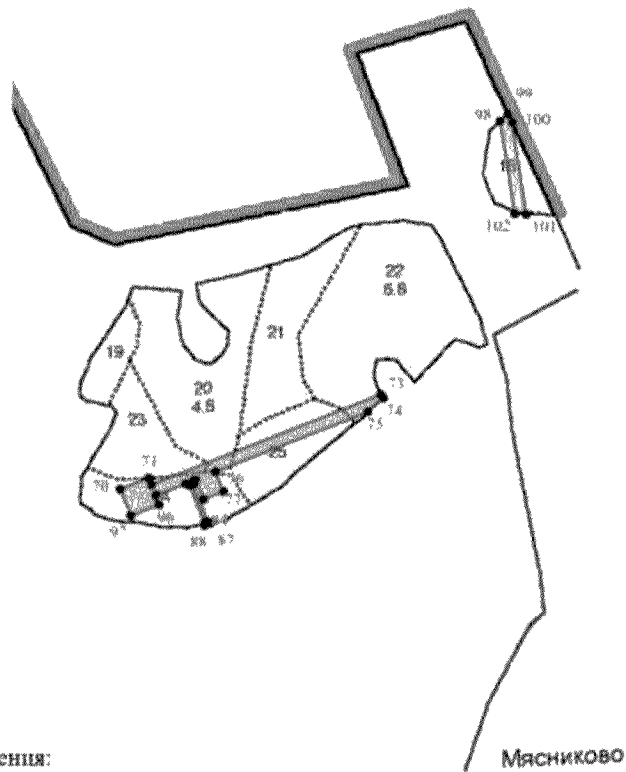
Субъект Российской Федерации
Муниципальное образование
Категория земель
Лесничество (лесопарк)
Участковое лесничество

Ивановская область
Палехский муниципальный район
Земли лесного фонда
Южское
Палехское сельское участковое лесничество
СПК «Пановский»
квартал 5, части выделов 24,23,20,25,22,18
Строительство, реконструкция, эксплуатация
линейных объектов
Строительство межпоселкового газопровода
37:11:000000:179/чзу5-чзу6

Вид использования лесов

Цель предоставления лесного участка:
Кадастровый номер земельного участка
лесного фонда (из которого образована
часть земельного участка (ЧЗУ) – ЗУ 1

Масштаб 1: 10000



Условные обозначения:

- - граница образуемого лесного участка
1-2 - номера характерных точек

Изд. № подл.	Взаим. шиф. №
Подл. и дата	

Изм.	Кол. уч.	Лист	№ док.	Подпись	Дата

Заказ №10-10/273

Лист

64

СХЕМА РАСПОЛОЖЕНИЯ ПРОЕКТИРУЕМОГО ЛЕСНОГО УЧАСТКА

Субъект Российской Федерации
Муниципальное образование
Категория земель
Лесничество (лесопарк)
Участковое лесничество

Ивановская область
Лухский муниципальный район
Земли лесного фонда
Вигугское
Лухское
квартал 69, части выделов 14,16,15,13,12,11,25,24

Вид использования лесов

Строительство, реконструкция, эксплуатация линейных объектов

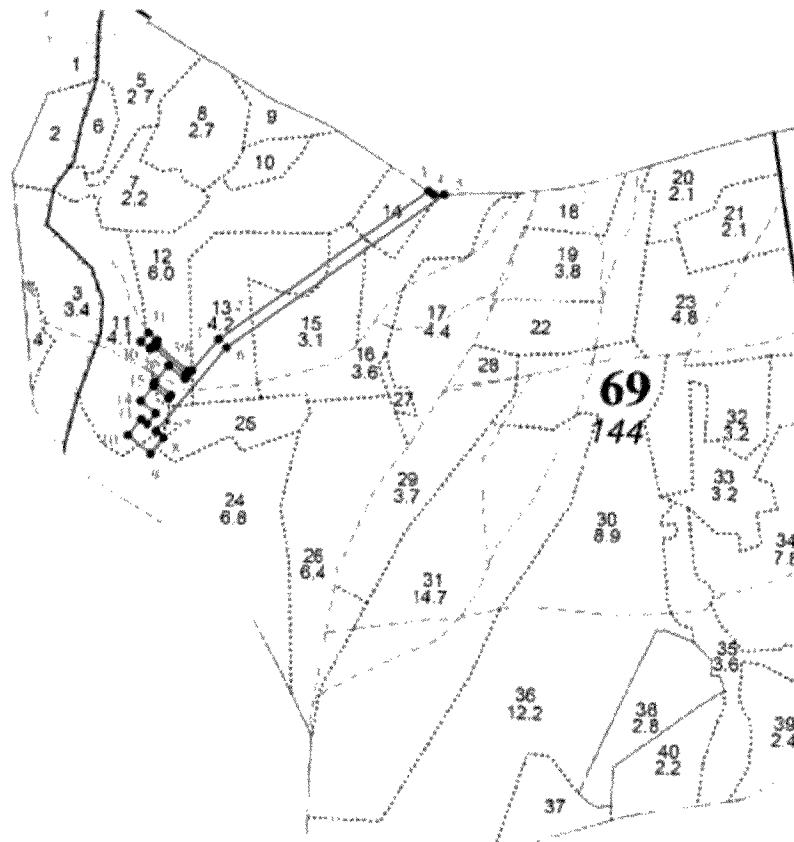
Цель предоставления лесного участка:

Строительство межпоселкового газопровода

Кадастровый номер земельного участка
лесного фонда (из которого образована
часть земельного участка (ЧЗУ) - ЗУ 1

37:10:000000:3/чзу1

Масштаб 1: 10000



Условные обозначения:

- граница образуемого лесного участка
1-2 — номера характерных точек

Изд. № подл.	Подпись и дата					Лист
	Взам. инв. №					
Изм.	Кол. уч.	Лист	№ док.	Подпись	Дата	66
Заказ №10-10/273						

СХЕМА РАСПОЛОЖЕНИЯ ПРОЕКТИРУЕМОГО ЛЕСНОГО УЧАСТКА

Субъект Российской Федерации
Муниципальное образование
Категория земель
Лесничество (лесопарк)
Участковое лесничество

Ивановская область
Лухский муниципальный район
Земли лесного фонда
Вичугское
Лухское
квартал 70, части выделов 17,14,16,13,12,5,4,11,2,1
Строительство, реконструкция, эксплуатация линейных объектов

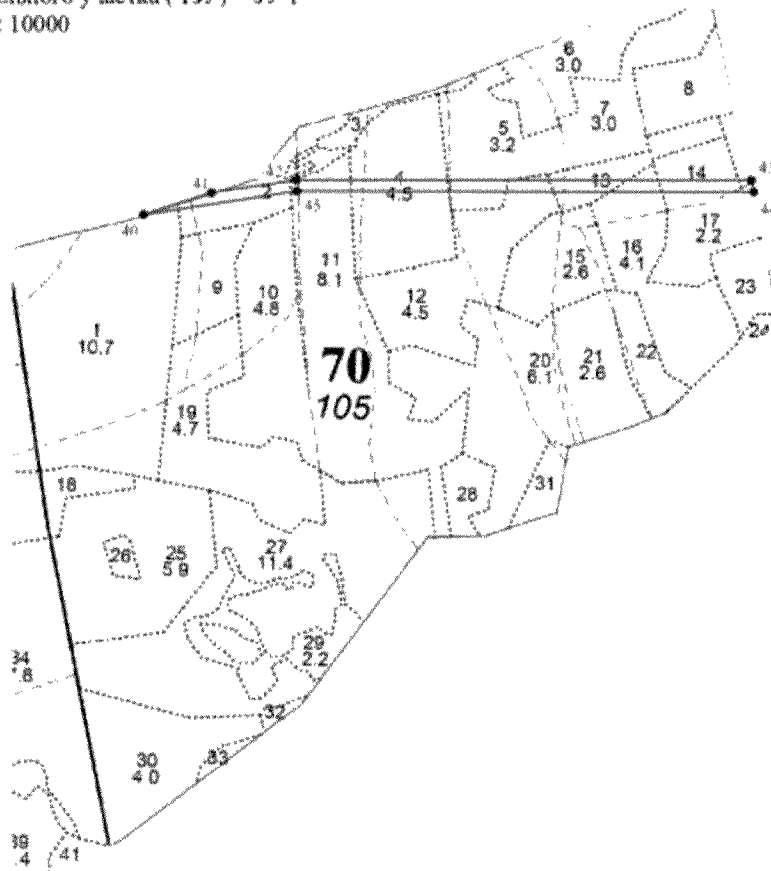
Вид использования лесов

Строительство межпоселкового газопровода

Цель предоставления лесного участка:
Кадастровый номер земельного участка
лесного фонда (из которого образована
часть земельного участка (ЧЗУ) – ЗУ 1

37:10:000000:3/ чзу2

Масштаб 1: 10000



Условные обозначения:

- граница образуемого лесного участка
1-2 — номера характерных точек

Мас. № подл.	Лист и блок	Блок, шиф. №						Лист
								67
Изм.	Кол.уч.	Лист	№ док.	Подпись	Дата	Заказ №10-10/273		

СХЕМА РАСПОЛОЖЕНИЯ ПРОЕКТИРУЕМОГО ЛЕСНОГО УЧАСТКА

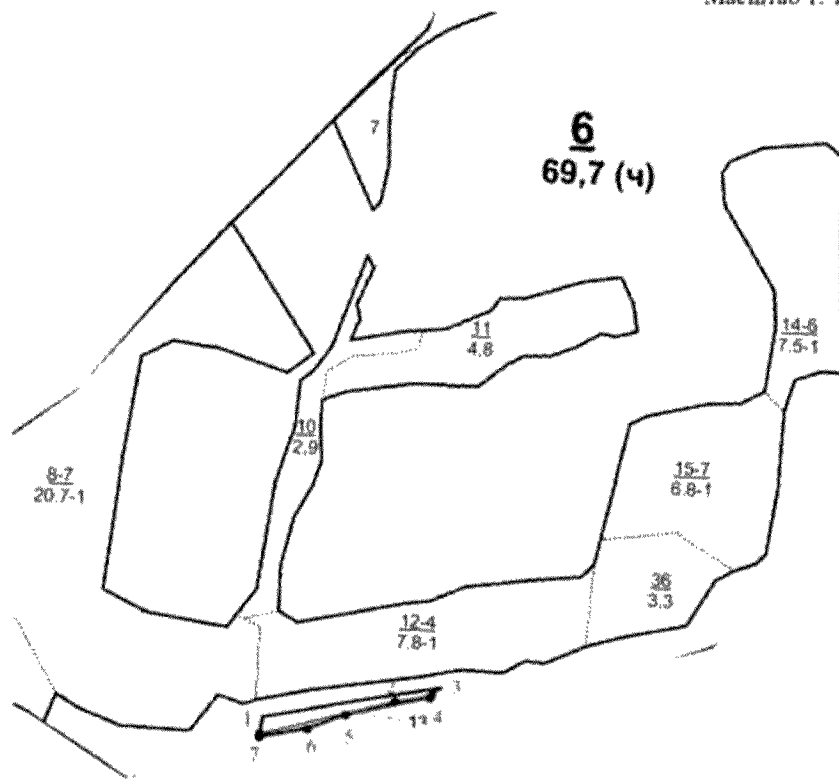
Субъект Российской Федерации
Муниципальное образование
Категория земель
Лесничество (лесопарк)
Участковое лесничество

Ивановская область
Лухский муниципальный район
Земли лесного фонда
Заволжское
Лухское сельское участковое лесничество
колхоз «Дружба»
квартал 6, часть выделов 22,24,31,30,28
Строительство, реконструкция, эксплуатация
линейных объектов
Строительство межпоселкового газопровода
37:10:000000:125/чзу1

Вид использования лесов

Цель предоставления лесного участка:
Кадастровый номер земельного участка
лесного фонда (из которого образована
часть земельного участка (ЧЗУ) - ЗУ 1

Масштаб 1: 10000



Условные обо

- граница образуемого лесного участка
1-2 — номера характерных точек

Изд. № плана	Подп. и дата	Взам. инв. №					Лист
							68
Изм.	Кол. уч.	Лист	№ док.	Подпись	Дата	Заказ №10-10/273	

СХЕМА РАСПОЛОЖЕНИЯ ПРОЕКТИРУЕМОГО ЛЕСНОГО УЧАСТКА

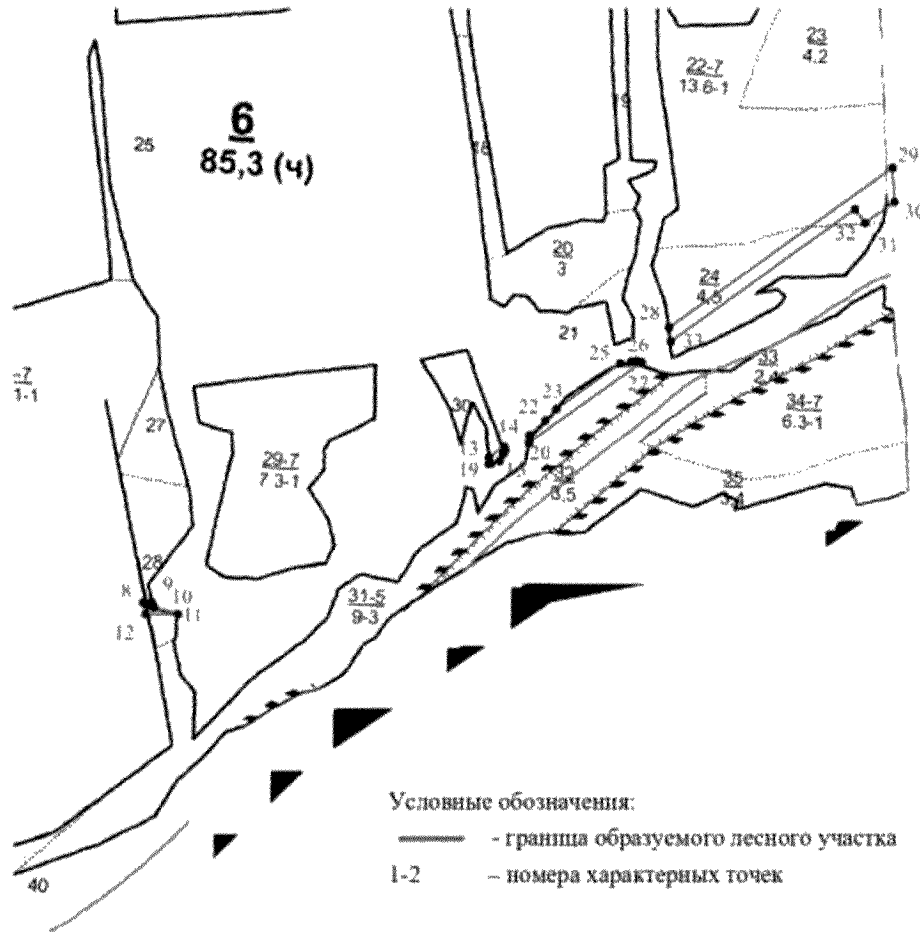
Субъект Российской Федерации
Муниципальное образование
Категория земель
Лесничество (лесопарк)
Участковое лесничество

Ивановская область
Лухский муниципальный район
Земли лесного фонда
Заволжское
Лухское сельское участковое лесничество
колхоз «Дружба»
квартал 6, часть выдела 13
Строительство, реконструкция, эксплуатация
линейных объектов
Строительство межпоселкового газопровода
37:10:000000:125/чзу2-чзу5

Вид использования лесов

Цель предоставления лесного участка:
Кадастровый номер земельного участка
лесного фонда (из которого образована
часть земельного участка (ЧЗУ) - ЗУ 1

Масштаб 1: 10000



Изд. № подл.	Лист № подл.	Взам. инв. №					Лист
Изм.	Кол-во	Лист	№ док.	Подпись	Дата	69	

Заказ №10-10/273

**Каталоги координат поворотных точек проектируемых лесных
участков в Палехском муниципальном районе**

Обозначение характерных точек границ	Координаты, м	
	X	Y
37:11:000000:10/чзу1		
1	278079.54	2267775.95
2	278067.78	2267789.05
3	278072.85	2268838.74
4	279247.09	2269990.49
5	279221.39	2269993.29
6	278052.89	2268847.18
7	278047.74	2267781.44
8	278058.27	2267769.70
9	278061.82	2267770.28
1	278079.54	2267775.95
37:11:000000:10/чзу2		
10	279331.84	2270073.59
11	279380.15	2270120.98
12	279449.99	2270223.78
13	279478.14	2270204.71
14	279497.21	2270232.85
15	279469.07	2270251.93
16	279476.37	2270262.68
17	279487.12	2270255.38
18	279524.90	2270310.98
19	279514.24	2270318.02
20	279735.15	2270643.72
21	279745.87	2270636.44
22	279783.35	2270691.63
23	279772.59	2270698.93
24	279803.73	2270744.55
25	279834.31	2270723.94
26	279854.99	2270754.63
27	279824.31	2270775.30
28	279826.11	2270777.84
29	279828.68	2270779.68
30	279830.96	2270779.98
31	279833.06	2270779.15
32	279891.14	2270739.48
33	279892.98	2270737.13
34	279893.26	2270735.08
35	279892.44	2270732.53
36	279891.31	2270730.88
37	279907.82	2270719.59

38	279919.11	2270736.10
39	279902.60	2270747.39
40	279901.47	2270745.74
41	279899.13	2270743.90
42	279896.36	2270743.57
43	279894.52	2270744.44
44	279836.45	2270784.10
45	279834.73	2270785.94
46	279834.26	2270788.00
47	279835.14	2270791.05
48	279836.12	2270792.49
49	279956.03	2270969.08
50	281410.98	2271810.49
51	281644.11	2272208.84
52	281623.55	2272213.32
53	281396.39	2271825.15
54	279990.01	2271011.83
55	279969.94	2271025.35
56	279942.06	2270984.10
57	279756.05	2270710.17
58	279741.98	2270719.72
59	279704.51	2270664.52
60	279718.59	2270654.96
61	279497.80	2270329.90
62	279483.56	2270339.16
63	279445.76	2270283.46
64	279459.82	2270273.91
65	279364.72	2270133.86
66	279346.04	2270115.54
10	279331.84	2270073.59
37:11:000000:10/чзүз		
67	282036.51	2272665.47
68	282060.49	2272676.95
69	282076.49	2272643.67
70	282109.83	2272659.70
71	282093.84	2272692.98
72	282096.64	2272694.32
73	282099.86	2272694.65
74	282101.64	2272693.83
75	282103.30	2272691.94
76	282133.38	2272628.37
77	282133.88	2272626.60
78	282133.44	2272624.36
79	282130.99	2272621.72
80	282129.18	2272620.86
81	282137.73	2272602.78

82	282155.81	2272611.32
83	282147.27	2272629.41
84	282144.37	2272628.04
85	282141.80	2272628.31
86	282140.07	2272629.35
87	282138.80	2272630.94
88	282108.72	2272694.50
89	282108.26	2272696.18
90	282108.85	2272698.99
91	282111.07	2272701.14
92	282191.60	2272739.67
93	283441.39	2273818.02
94	283462.27	2273792.40
95	283488.62	2273813.89
96	283467.14	2273840.24
97	283486.66	2273857.08
98	283500.28	2273849.85
99	283526.08	2273898.43
100	283514.56	2273904.55
101	283658.14	2274174.81
102	283669.58	2274168.73
103	283695.38	2274217.31
104	283683.93	2274223.39
105	283711.94	2274276.13
106	283744.61	2274258.88
107	283761.88	2274291.60
108	283729.24	2274308.84
109	283730.69	2274311.59
110	283732.88	2274313.66
111	283734.91	2274314.20
112	283737.46	2274313.63
113	283799.44	2274280.40
114	283801.41	2274278.58
115	283802.10	2274276.55
116	283801.87	2274274.37
117	283800.54	2274271.88
118	283818.16	2274262.42
119	283827.62	2274280.04
120	283809.99	2274289.50
121	283809.04	2274287.74
122	283807.07	2274285.70
123	283804.82	2274285.05
124	283802.27	2274285.69
125	283740.30	2274318.92
126	283738.21	2274320.99
127	283737.67	2274323.85

128	283738.24	2274325.65
129	283752.47	2274352.45
130	284186.90	2274500.19
131	284411.29	2274654.89
132	284709.09	2274712.64
133	284914.31	2274752.43
134	284962.06	2274753.20
135	284963.21	2274773.22
136	284912.23	2274772.40
137	284711.41	2274733.46
138	284403.38	2274673.73
139	284177.83	2274518.23
140	283766.22	2274378.25
141	283822.24	2274483.61
142	283804.35	2274492.55
143	283738.53	2274368.84
144	283666.26	2274232.77
145	283651.22	2274240.76
146	283625.42	2274192.19
147	283640.47	2274184.20
148	283496.92	2273913.92
149	283481.92	2273921.88
150	283456.12	2273873.31
151	283467.71	2273867.15
152	282986.70	2273452.12
153	282973.62	2273467.27
154	282950.91	2273447.67
155	282944.38	2273455.24
156	282876.25	2273396.43
157	282895.86	2273373.72
158	282180.56	2272756.56
159	282026.79	2272682.99
67	282036.51	2272665.47
37:11:000000:10/чзy4		
160	285031.26	2274754.27
161	285056.75	2274754.74
162	285088.23	2274760.38
163	285094.88	2274723.98
164	285131.28	2274730.62
165	285124.63	2274767.02
166	285127.71	2274767.50
167	285130.47	2274767.16
168	285132.12	2274766.23
169	285133.50	2274763.44
170	285140.14	2274725.74
171	285146.00	2274727.07

172	285139.41	2274764.48
173	285139.73	2274767.39
174	285141.22	2274769.24
175	285143.47	2274770.27
176	285144.30	2274770.42
177	285178.79	2274776.60
178	285178.48	2274771.04
179	285185.96	2274770.61
180	285186.38	2274777.96
181	285293.72	2274797.18
182	285521.43	2274669.85
183	285536.03	2274676.15
184	285541.96	2274660.23
185	286503.45	2274419.13
186	287201.23	2275389.70
187	287207.28	2275386.18
188	287211.05	2275392.66
189	287205.63	2275395.81
190	287250.42	2275458.11
191	288003.99	2276506.28
192	288031.37	2276486.39
193	288051.34	2276513.90
194	288023.83	2276533.88
195	288042.35	2276559.64
196	288053.73	2276560.32
197	288053.02	2276573.97
198	287997.36	2276585.13
199	287998.81	2276557.45
200	288016.71	2276558.24
201	287229.53	2275463.32
202	287188.27	2275405.93
203	287178.56	2275411.58
204	287174.79	2275405.10
205	287183.87	2275399.81
206	286495.14	2274441.83
207	285543.35	2274680.51
208	285297.23	2274818.13
209	285187.56	2274798.49
210	285188.12	2274808.15
211	285180.63	2274808.58
212	285179.97	2274797.13
213	285054.79	2274774.71
214	285032.02	2274774.29
160	285031.26	2274754.27
37:11:000000:10/чзy5		
215	288195.50	2276600.61

216	288191.01	2276580.34
217	288300.74	2276586.16
218	288301.52	2276572.74
219	288356.18	2276575.91
220	288355.44	2276588.93
221	288482.47	2276595.56
221	288482.47	2276595.56
222	288578.51	2276600.65
223	288577.97	2276620.65
224	288525.66	2276617.86
225	288526.31	2276620.82
226	288534.55	2276656.89
227	288498.48	2276665.13
228	288499.26	2276668.15
229	288500.50	2276670.47
230	288502.76	2276671.76
231	288505.27	2276671.87
232	288573.73	2276655.77
233	288575.99	2276654.55
234	288577.32	2276652.35
235	288577.48	2276649.89
236	288576.99	2276647.81
237	288596.45	2276643.22
238	288601.04	2276662.69
239	288581.57	2276667.28
240	288581.11	2276665.33
241	288579.80	2276663.01
242	288577.61	2276661.68
243	288575.10	2276661.61
244	288506.65	2276677.71
245	288504.33	2276678.97
246	288503.02	2276681.19
247	288502.93	2276683.72
248	288503.49	2276686.14
249	288730.09	2277662.74
250	289930.90	2279519.18
251	289917.84	2279527.24
252	289923.57	2279544.67
253	288711.40	2277670.67
254	288466.39	2276614.75
255	288354.41	2276608.91
256	288353.53	2276625.88
257	288298.60	2276623.07
258	288299.59	2276606.05
215	288195.50	2276600.61
37:11:000000:10/чзуб		

259	290115.80	2279842.06
260	289997.70	2279659.48
261	290015.77	2279650.63
262	290126.70	2279822.23
259	290115.80	2279842.06
37:11:000000:10/чзү7		
263	292014.61	2282001.41
264	292079.94	2281971.06
265	292206.04	2281951.54
266	293059.41	2282905.15
267	294152.32	2283107.13
268	294725.15	2283589.12
269	294733.48	2283579.22
270	294777.08	2283615.91
271	294770.08	2283624.23
272	294847.91	2283689.79
273	294834.48	2283707.25
274	294755.83	2283641.17
275	294744.92	2283654.13
276	294701.29	2283617.48
277	294712.28	2283604.42
278	294143.49	2283125.84
279	293049.06	2282923.58
280	292198.38	2281972.96
263	292014.61	2282001.41
37:11:000000:191/чзү1		
1	279247.09	2269990.49
2	279331.81	2270073.57
3	279346.04	2270115.54
4	279221.39	2269993.29
37:11:000000:182/чзү1		
1	281644.11	2272208.84
2	281862.73	2272582.42
3	282009.51	2272652.94
4	282000.98	2272670.69
5	281848.57	2272597.81
6	281623.55	2272213.32
37:11:000000:179/чзү1		
1	290126.81	2279822.06
2	290165.51	2279882.15
3	290150.96	2279896.18
4	290115.86	2279841.95
37:11:000000:179/чзү2		
5	290612.27	2280165.05
6	290675.77	2280189.64
7	290678.44	2280190.99

8	290680.19	2280193.24
9	290621.51	2280184.72
37:11:000000:179/чзү3		
10	290859.26	2280418.26
11	290864.96	2280425.38
12	290865.91	2280425.26
13	290866.11	2280426.83
14	290963.61	2280549.42
15	290939.63	2280560.27
16	290927.06	2280541.28
17	290929.85	2280539.05
18	290895.86	2280485.71
37:11:000000:179/чзү4		
19	290988.36	2280580.56
20	290994.55	2280588.40
21	291019.15	2280574.52
22	291064.97	2280605.26
23	291096.76	2280645.68
24	291061.71	2280673.08
25	291165.20	2280804.23
26	291159.99	2280808.34
27	291204.45	2280920.64
28	291206.31	2280919.90
29	291208.03	2280924.08
30	291239.67	2280911.62
31	291252.12	2280943.25
32	291220.49	2280955.71
33	291224.36	2280965.49
34	291234.52	2280961.46
35	291254.76	2281012.60
36	291220.77	2281026.05
37	291193.40	2280993.43
38	291188.03	2280979.87
39	291203.90	2280973.58
40	291188.80	2280935.44
41	291185.08	2280936.91
42	291129.38	2280796.21
43	291113.48	2280776.39
44	291084.42	2280799.28
45	291061.52	2280770.22
46	291090.59	2280747.32
47	291088.60	2280744.93
48	291081.58	2280744.14
49	291026.60	2280788.00
50	291027.06	2280796.58
51	291011.43	2280809.06

52	290998.95	2280793.43
53	291014.58	2280780.95
54	291022.86	2280783.30
55	291077.83	2280739.45
56	291078.62	2280732.42
57	291043.02	2280687.69
58	290986.99	2280731.49
59	290968.23	2280707.50
60	290876.63	2280780.40
61	290921.88	2280837.25
62	290882.76	2280868.39
63	290808.03	2280774.49
64	290847.16	2280743.36
65	290872.90	2280775.70
66	290964.54	2280702.78
67	290919.03	2280644.56
68	290955.74	2280615.87
69	290951.21	2280610.07
37:11:000000:179/чзг5		
70	291376.95	2281321.03
71	291396.54	2281370.51
72	291384.45	2281375.30
73	291542.35	2281774.10
74	291535.01	2281777.96
75	291511.58	2281751.43
76	291407.05	2281486.73
77	291372.70	2281500.47
78	291358.96	2281466.11
79	291393.31	2281452.37
80	291392.08	2281449.51
81	291390.49	2281447.38
82	291388.15	2281446.42
83	291385.56	2281446.77
84	291320.43	2281473.29
85	291318.34	2281474.85
86	291317.38	2281477.20
87	291317.64	2281479.68
88	291313.18	2281466.99
89	291315.57	2281468.02
90	291318.17	2281467.74
91	291383.30	2281441.21
92	291385.31	2281439.68
93	291386.33	2281437.24
94	291386.39	2281434.56
95	291365.85	2281382.66
96	291350.05	2281388.92

97	291330.33	2281339.73
37:11:000000:179/чзуб		
98	292017.09	2281980.56
99	292029.62	2281994.44
100	292014.63	2282001.42
101	291854.79	2282026.15
102	291855.40	2282005.81
37:11:000000:184/чзy1		
1	278227.98	2265941.02
2	278369.43	2265975.11
3	278332.57	2266128.08
4	278302.68	2266120.81
5	278308.55	2266044.20
6	278311.41	2266006.86
7	278300.06	2266002.48
8	278220.55	2265971.80
37:11:000000:184/чзy2		
9	278300.66	2266357.30
10	278303.71	2266398.90
11	278301.52	2266398.64
12	278296.08	2266381.46

Номера характерных точек	Направление азимуты линий, °	Длина линий, метры
Геоданные: 37:11:000000:10/чзy1		
1	131° 54' 52.69"	17.60
2	089° 43' 23.75"	1049.70
3	044° 26' 45.69"	1644.80
4	173° 46' 55.86"	25.85
5	224° 26' 44.79"	1636.75
6	269° 43' 23.27"	1065.75
7	311° 53' 23.98"	15.77
8	009° 16' 44.47"	3.60
9	017° 44' 36.59"	18.61
Геоданные: 37:11:000000:10/чзy2		
10	044° 26' 57.16"	67.67
11	055° 48' 31.31"	124.28
12	325° 53' 04.66"	34.00
13	055° 52' 30.62"	33.99
14	145° 51' 40.40"	34.00
15	055° 49' 14.73"	12.99
16	325° 49' 14.73"	12.99

17	055° 48' 14.52"	67.22
18	146° 33' 31.39"	12.77
19	055° 51' 08.78"	393.55
20	325° 49' 09.83"	12.96
21	055° 49' 09.26"	66.71
22	145° 50' 43.85"	13.00
23	055° 40' 57.85"	55.23
24	326° 01' 16.37"	36.88
25	056° 01' 35.49"	37.01
26	146° 01' 50.58"	36.99
27	054° 40' 34.58"	3.11
28	035° 36' 03.22"	3.16
29	007° 29' 45.09"	2.30
30	338° 26' 03.05"	2.26
31	325° 39' 57.63"	70.33
32	308° 03' 36.68"	2.98
33	277° 46' 39.50"	2.07
34	252° 10' 25.82"	2.68
35	235° 35' 41.16"	2.00
36	325° 38' 04.51"	20.00
37	055° 38' 04.51"	20.00
38	145° 38' 04.51"	20.00
39	235° 35' 41.16"	2.00
40	218° 10' 43.85"	2.98
41	186° 47' 37.79"	2.79
42	154° 41' 38.38"	2.04
43	145° 40' 05.31"	70.32
44	133° 04' 09.89"	2.52
45	102° 51' 08.44"	2.11
46	073° 54' 21.06"	3.17
47	055° 45' 45.13"	1.74
48	055° 49' 20.27"	213.45
49	030° 02' 28.18"	1680.73
50	059° 39' 43.78"	461.55
51	167° 42' 26.86"	21.04
52	239° 39' 48.63"	449.75
53	210° 02' 28.01"	1624.62
54	146° 02' 02.86"	24.20
55	235° 56' 45.86"	49.79
56	235° 49' 18.64"	331.12
57	145° 50' 00.01"	17.00
58	235° 49' 52.21"	66.72

59	325° 49' 27.79"	17.02
60	235° 48' 52.33"	392.95
61	146° 57' 53.35"	16.99
62	235° 50' 16.04"	67.32
63	325° 48' 51.85"	17.00
64	235° 49' 18.48"	169.29
65	224° 26' 33.16"	26.16
66	251° 17' 56.87"	44.29
Геоданные: 37:11:000000:10/чзу3		
67	025° 34' 54.99"	26.59
68	295° 40' 36.54"	36.93
69	025° 40' 42.33"	36.99
70	115° 39' 46.19"	36.92
71	025° 34' 28.00"	3.10
72	005° 51' 05.39"	3.24
73	335° 15' 56.51"	1.96
74	311° 17' 35.02"	2.52
75	295° 19' 21.14"	70.33
76	285° 46' 27.25"	1.84
77	258° 53' 13.05"	2.28
78	227° 08' 15.90"	3.60
79	205° 24' 51.03"	2.00
80	295° 18' 33.78"	20.00
81	025° 17' 00.53"	20.00
82	115° 16' 16.49"	20.00
83	205° 17' 12.11"	3.21
84	174° 00' 09.36"	2.58
85	148° 59' 15.23"	2.02
86	128° 36' 57.01"	2.03
87	115° 19' 33.68"	70.32
88	105° 18' 46.15"	1.74
89	078° 08' 31.83"	2.87
90	044° 04' 56.27"	3.09
91	025° 34' 08.50"	89.27
92	040° 47' 18.40"	1650.70
93	309° 10' 46.67"	33.05
94	039° 11' 57.48"	34.00
95	129° 11' 10.46"	34.00
96	040° 47' 04.21"	25.78
97	332° 02' 20.34"	15.42
98	062° 01' 40.80"	55.01
99	152° 01' 13.89"	13.04

100	062° 01' 11.29"	306.03
101	332° 00' 38.74"	12.96
102	062° 01' 40.80"	55.01
103	152° 01' 53.41"	12.96
104	062° 01' 38.68"	59.72
105	332° 09' 56.22"	36.94
106	062° 10' 27.77"	37.00
107	152° 09' 27.36"	36.91
108	062° 11' 54.75"	3.11
109	043° 23' 11.26"	3.01
110	014° 53' 46.60"	2.10
111	347° 23' 59.42"	2.61
112	331° 48' 08.75"	70.33
113	317° 15' 59.26"	2.68
114	288° 46' 22.70"	2.14
115	263° 58' 38.33"	2.19
116	241° 53' 30.10"	2.82
117	331° 46' 08.75"	20.00
118	061° 46' 08.75"	20.00
119	151° 46' 57.52"	20.01
120	241° 38' 27.73"	2.00
121	226° 00' 00.27"	2.84
122	196° 06' 48.31"	2.34
123	165° 54' 39.24"	2.63
124	151° 47' 54.89"	70.32
125	135° 16' 31.65"	2.94
126	100° 41' 31.96"	2.91
127	072° 25' 43.47"	1.89
128	062° 01' 58.92"	30.34
129	018° 46' 55.30"	458.86
130	034° 35' 00.01"	272.55
131	010° 58' 28.92"	303.35
132	010° 58' 22.44"	209.04
133	000° 55' 25.87"	47.76
134	086° 42' 44.63"	20.05
135	180° 55' 17.43"	50.99
136	190° 58' 25.52"	204.56
137	190° 58' 26.45"	313.77
138	214° 35' 00.18"	273.96
139	198° 46' 55.56"	434.76
140	062° 00' 01.38"	119.33
141	153° 26' 51.94"	20.00

142	241° 59' 05.12"	140.13
143	242° 01' 34.21"	154.07
144	152° 01' 13.89"	17.03
145	242° 01' 23.21"	55.00
146	332° 02' 10.68"	17.04
147	242° 01' 35.47"	306.04
148	152° 02' 47.75"	16.98
149	242° 01' 23.21"	55.00
150	332° 00' 34.86"	13.13
151	220° 47' 19.03"	635.31
152	130° 48' 22.40"	20.02
153	220° 47' 45.71"	30.00
154	130° 46' 53.64"	10.00
155	220° 48' 03.06"	90.00
156	310° 48' 37.75"	30.00
157	220° 47' 15.31"	944.74
158	205° 34' 06.25"	170.46
159	299° 01' 16.58"	20.04
Геоданные: 37:11:000000:10/чзу4		
160	001° 03' 22.80"	25.49
161	010° 09' 26.73"	31.98
162	280° 21' 11.95"	37.00
163	010° 20' 17.11"	37.00
164	100° 21' 11.95"	37.00
165	008° 51' 28.65"	3.12
166	352° 58' 37.94"	2.78
167	330° 35' 34.12"	1.89
168	296° 19' 05.12"	3.11
169	279° 59' 20.06"	38.28
170	012° 47' 14.50"	6.01
171	099° 59' 25.82"	37.99
172	083° 43' 28.73"	2.93
173	051° 09' 06.64"	2.38
174	024° 35' 50.11"	2.47
175	010° 14' 38.71"	0.84
176	010° 09' 30.93"	35.04
177	266° 48' 31.52"	5.57
178	356° 42' 35.57"	7.49
179	086° 43' 46.24"	7.36
180	010° 09' 05.91"	109.05
181	330° 47' 13.63"	260.89
182	023° 20' 25.90"	15.90

183	290° 25' 47.03"	16.99
184	345° 55' 22.66"	991.26
185	054° 17' 10.30"	1195.37
186	329° 48' 30.16"	7.00
187	059° 48' 34.48"	7.50
188	149° 50' 08.40"	6.27
189	054° 17' 09.99"	76.73
190	054° 17' 10.25"	1290.94
191	324° 00' 13.48"	33.84
192	054° 01' 24.36"	33.99
193	144° 00' 35.26"	34.00
194	054° 17' 09.51"	31.73
195	003° 25' 10.50"	11.40
196	092° 58' 39.13"	13.67
197	168° 39' 44.48"	56.77
198	272° 59' 55.19"	27.72
199	002° 31' 37.40"	17.92
200	234° 17' 10.29"	1348.52
201	234° 17' 09.99"	70.68
202	149° 48' 21.50"	11.23
203	239° 48' 34.48"	7.50
204	329° 46' 29.86"	10.51
205	234° 17' 10.09"	1179.86
206	165° 55' 20.15"	981.26
207	150° 47' 16.46"	281.98
208	190° 09' 11.01"	111.41
209	086° 40' 55.99"	9.68
210	176° 42' 51.35"	7.50
211	266° 42' 03.64"	11.47
212	190° 09' 14.88"	127.17
213	181° 03' 24.19"	22.77
214	267° 49' 33.53"	20.03
Геоданные: 37:11:000000:10/чзу5		
215	257° 30' 36.38"	20.76
216	003° 02' 09.89"	109.88
217	273° 19' 35.09"	13.44
218	003° 19' 08.92"	54.75
219	093° 15' 10.59"	13.04
220	002° 59' 15.70"	127.20
221	000° 00' 00.00"	0.00
221	003° 02' 01.56"	96.17
222	091° 32' 47.80"	20.01

223	183° 03' 10.90"	52.38
224	077° 36' 53.06"	3.03
225	077° 07' 54.84"	37.00
226	167° 07' 54.84"	37.00
227	075° 31' 05.63"	3.12
228	061° 52' 34.55"	2.63
229	029° 43' 03.26"	2.60
230	002° 30' 33.71"	2.51
231	346° 45' 57.64"	70.33
232	331° 38' 19.70"	2.57
233	301° 09' 17.53"	2.57
234	273° 43' 16.73"	2.47
235	256° 44' 38.86"	2.14
236	346° 43' 41.89"	19.99
237	076° 44' 05.56"	20.00
238	166° 44' 05.56"	20.00
239	256° 43' 36.23"	2.00
240	240° 32' 54.71"	2.66
241	211° 16' 14.01"	2.56
242	181° 35' 50.91"	2.51
243	166° 45' 50.92"	70.32
244	151° 29' 36.46"	2.64
245	120° 32' 39.96"	2.58
246	092° 02' 14.39"	2.53
247	076° 58' 14.90"	2.48
248	076° 56' 12.64"	1002.54
249	057° 06' 13.70"	2210.95
250	148° 19' 08.84"	15.35
251	071° 48' 07.39"	18.35
252	237° 06' 13.58"	2231.87
253	256° 56' 11.64"	1083.97
254	182° 59' 07.42"	112.13
255	092° 58' 06.54"	16.99
256	182° 55' 42.50"	55.00
257	273° 19' 44.27"	17.05
258	182° 59' 30.11"	104.23
Геоданные: 37:11:000000:10/чзуб		
259	237° 06' 12.98"	217.45
260	333° 54' 22.11"	20.12
261	057° 07' 10.36"	204.33
262	118° 47' 46.94"	22.63
Геоданные: 37:11:000000:10/чзу7		

263	335° 04' 55.53"	72.04
264	351° 12' 02.09"	127.60
265	048° 10' 30.57"	1279.69
266	010° 28' 14.36"	1111.42
267	040° 04' 40.41"	748.63
268	310° 04' 39.83"	12.94
269	040° 04' 51.86"	56.98
270	130° 04' 31.62"	10.87
271	040° 06' 32.64"	101.76
272	127° 34' 01.22"	22.03
273	220° 02' 10.46"	102.72
274	130° 05' 28.96"	16.94
275	220° 01' 51.15"	56.98
276	310° 04' 50.29"	17.07
277	220° 04' 38.14"	743.34
278	190° 28' 14.20"	1112.96
279	228° 10' 32.29"	1275.67
280	171° 11' 59.01"	185.96
Геоданные: 37:11:000000:191/чзу1		
1	044° 26' 24.13"	118.66
2	071° 16' 14.46"	44.32
3	224° 26' 35.06"	174.59
4	353° 46' 55.86"	25.85
Геоданные: 37:11:000000:182/чзу1		
1	059° 39' 49.38"	432.85
2	025° 39' 42.53"	162.84
3	115° 40' 02.05"	19.69
4	205° 33' 22.94"	168.94
5	239° 39' 43.21"	445.50
6	347° 42' 26.86"	21.04
Геоданные: 37:11:000000:179/чзу1		
1	057° 13' 01.52"	71.47
2	136° 02' 32.48"	20.21
3	237° 05' 14.32"	64.60
4	298° 50' 02.44"	22.70
Геоданные: 37:11:000000:179/чзу2		
5	021° 10' 06.96"	68.09
6	026° 49' 19.13"	2.99
7	052° 07' 30.06"	2.85
8	188° 15' 40.64"	59.30
9	244° 50' 17.40"	21.73
Геоданные: 37:11:000000:179/чзу3		

10	051° 19' 14.05"	9.12
11	352° 48' 02.76"	0.96
12	082° 44' 24.99"	1.58
13	051° 30' 12.87"	156.64
14	155° 39' 18.48"	26.32
15	236° 29' 54.01"	22.77
16	321° 21' 54.88"	3.57
17	237° 29' 36.15"	63.25
18	241° 30' 52.82"	76.74
Геоданные: 37:11:000000:179/чзу4		
19	051° 42' 26.88"	9.99
20	330° 34' 01.59"	28.25
21	033° 51' 25.60"	55.18
22	051° 48' 54.86"	51.42
23	141° 59' 01.77"	44.49
24	051° 43' 23.35"	167.06
25	141° 43' 52.45"	6.64
26	068° 24' 04.31"	120.78
27	338° 18' 17.61"	2.00
28	067° 38' 01.16"	4.52
29	338° 30' 18.78"	34.01
30	068° 30' 53.00"	33.99
31	158° 29' 56.55"	34.00
32	068° 24' 39.68"	10.52
33	338° 21' 50.66"	10.93
34	068° 24' 27.05"	55.00
35	158° 24' 39.84"	36.55
36	230° 00' 05.31"	42.58
37	248° 23' 44.01"	14.58
38	338° 22' 45.60"	17.07
39	248° 24' 03.25"	41.02
40	158° 26' 16.75"	4.00
41	248° 24' 08.96"	151.32
42	231° 15' 45.78"	25.41
43	141° 46' 23.45"	36.99
44	231° 45' 39.65"	37.00
45	321° 46' 14.15"	37.01
46	230° 13' 04.86"	3.11
47	186° 25' 14.89"	7.06
48	141° 25' 08.66"	70.33
49	086° 55' 52.09"	8.59
50	141° 23' 37.96"	20.00

51	231° 23' 37.96"	20.00
52	321° 23' 37.96"	20.00
53	015° 50' 41.33"	8.61
54	321° 25' 13.30"	70.32
55	276° 24' 42.28"	7.07
56	231° 29' 03.10"	57.17
57	141° 59' 03.85"	71.12
58	231° 58' 29.49"	30.45
59	141° 29' 07.51"	117.07
60	051° 28' 54.53"	72.66
61	141° 28' 47.21"	50.00
62	231° 29' 08.12"	120.01
63	321° 29' 45.17"	50.00
64	051° 28' 59.07"	41.33
65	321° 29' 23.81"	117.11
66	231° 59' 08.20"	73.90
67	321° 59' 28.59"	46.59
68	232° 00' 32.17"	7.36
69	321° 32' 17.61"	47.44
Геоданные: 37:11:000000:179/чзу5		
70	068° 24' 01.87"	53.22
71	158° 23' 12.36"	13.00
72	068° 23' 58.25"	428.92
73	152° 15' 38.76"	8.29
74	228° 33' 02.27"	35.39
75	248° 27' 03.39"	284.59
76	158° 11' 54.93"	37.00
77	248° 12' 15.63"	37.01
78	338° 11' 54.93"	37.00
79	246° 43' 44.09"	3.11
80	233° 15' 33.98"	2.66
81	202° 18' 22.34"	2.53
82	172° 18' 14.21"	2.61
83	157° 50' 40.39"	70.32
84	143° 15' 42.90"	2.61
85	112° 13' 13.93"	2.54
86	084° 00' 54.17"	2.49
87	250° 38' 08.07"	13.45
88	023° 18' 51.20"	2.60
89	353° 51' 12.15"	2.62
90	337° 50' 13.23"	70.33
91	322° 43' 18.57"	2.53

92	292° 41' 11.50"	2.64
93	271° 16' 57.10"	2.68
94	248° 24' 29.77"	55.82
95	158° 23' 11.05"	16.99
96	248° 09' 15.92"	53.00
97	338° 08' 36.67"	50.23
Геоданные: 37:11:000000:179/чзуб		
98	047° 55' 34.47"	18.70
99	155° 01' 52.51"	16.54
100	171° 12' 18.32"	161.74
101	271° 43' 04.06"	20.35
102	351° 07' 27.14"	163.65
Геоданные: 37:11:000000:184/чзу1		
1	013° 33' 00.38"	145.50
2	103° 32' 52.27"	157.35
3	193° 40' 13.18"	30.76
4	274° 22' 53.57"	76.83
5	274° 22' 47.75"	37.45
6	201° 06' 06.32"	12.17
7	201° 05' 59.20"	85.22
8	283° 34' 15.75"	31.66
Геоданные: 37:11:000000:184/чзу2		
9	085° 48' 24.23"	41.71
10	186° 46' 13.97"	2.21
11	252° 25' 47.11"	18.02
12	280° 44' 02.98"	24.59

Каталоги координат поворотных точек проектируемых лесных участков в Лухском муниципальном районе

Обозначение характерных точек границ	Координаты, м	
	X	Y
37:10:000000:3/чзу1		
1	295085.73	2283892.51
2	295140.54	2283938.63
3	295397.18	2284305.64
4	295391.50	2284314.14
5	295391.81	2284332.86
6	295125.66	2283952.25
7	294980.01	2283829.70
8	294969.01	2283842.77
9	294941.51	2283820.14

10	294973.29	2283781.53
11	295001.20	2283804.52
12	294992.89	2283814.40
13	295011.08	2283829.70
14	295032.98	2283803.69
15	295058.99	2283825.58
16	295037.05	2283851.65
17	295042.74	2283856.44
18	295066.62	2283828.18
19	295094.89	2283852.06
20	295071.06	2283880.26
21	295073.43	2283882.27
22	295075.81	2283883.29
23	295078.32	2283883.14
24	295080.48	2283881.63
25	295125.53	2283827.63
26	295126.60	2283825.26
27	295126.37	2283822.68
28	295125.00	2283820.68
29	295123.36	2283819.31
30	295136.16	2283803.95
31	295151.52	2283816.76
32	295138.72	2283832.12
33	295137.18	2283830.84
34	295134.85	2283829.75
35	295132.18	2283830.04
36	295130.14	2283831.48
37	295085.08	2283885.47
38	295083.97	2283887.83
39	295084.25	2283890.42
1	295085.73	2283892.51
37:10:000000:3/чзу2		
40	295559.67	2285140.95
41	295597.70	2285258.73
42	295619.82	2285405.99
43	295618.50	2286195.64
44	295598.49	2286199.63
45	295599.81	2285407.47
40	295559.67	2285140.95
37:10:000000:125/чзу1		
1	295469.22	2284543.60
2	295525.68	2284779.10
3	295535.16	2284842.82
4	295531.43	2284839.67
5	295501.33	2284693.83
6	295476.93	2284626.42

7	295463.69	2284543.94
1	295469.22	2284543.60
37:10:000000:125/чзy2		
8	295618.50	2286195.64
9	295618.47	2286211.03
10	295609.99	2286213.66
11	295598.40	2286255.46
12	295598.49	2286199.63
8	295618.50	2286195.64
37:10:000000:125/чзy3		
13	295871.25	2286796.10
14	295889.79	2286821.93
15	295883.27	2286824.64
16	295876.50	2286820.38
17	295864.30	2286814.28
18	295858.97	2286799.07
19	295859.07	2286794.91
13	295871.25	2286796.10
37:10:000000:125/чзy4		
20	295896.16	2286865.12
21	295909.33	2286866.28
22	295934.21	2286892.91
23	295954.55	2286912.28
24	296034.54	2287023.65
25	296036.67	2287041.95
26	296038.22	2287051.44
27	296036.29	2287060.35
20	295896.16	2286865.12
37:10:000000:125/чзy5		
28	296096.13	2287108.09
29	296373.43	2287495.79
30	296314.15	2287498.98
31	296277.80	2287448.32
32	296302.18	2287430.82
33	296071.73	2287110.42
28	296096.13	2287108.09
37:10:000000:129/чзy1		
1	296373.43	2287495.79
2	296544.48	2287734.11
3	296639.96	2287750.56
4	296693.54	2287786.56
5	296682.18	2287802.87
6	296632.43	2287769.56
7	296533.01	2287752.43
8	296372.15	2287528.31
9	296355.88	2287539.99

10	296338.39	2287515.62
11	296330.26	2287521.44
12	296314.15	2287498.98
1	296373.43	2287495.79

Номера характерных точек	Направление азимуты линий, °	Длина линий, метры
Геоданные: 37:10:000000:3/чзу1		
1	040° 04' 44.44"	71.63
2	055° 02' 09.47"	447.84
3	123° 45' 08.08"	10.22
4	089° 03' 04.60"	18.72
5	235° 02' 09.51"	464.43
6	220° 04' 38.20"	190.35
7	130° 05' 04.94"	17.08
8	219° 27' 04.59"	35.61
9	309° 27' 28.41"	50.01
10	039° 28' 44.17"	36.16
11	130° 04' 01.06"	12.91
12	040° 04' 04.49"	23.77
13	310° 05' 48.61"	34.00
14	040° 05' 02.20"	34.00
15	130° 04' 59.90"	34.07
16	040° 05' 29.77"	7.44
17	310° 11' 53.39"	37.00
18	040° 11' 17.42"	37.01
19	130° 11' 56.38"	36.92
20	040° 18' 04.75"	3.11
21	023° 11' 54.93"	2.59
22	356° 34' 48.06"	2.51
23	325° 02' 36.96"	2.64
24	309° 50' 12.72"	70.32
25	294° 17' 53.06"	2.60
26	264° 54' 20.53"	2.59
27	235° 35' 19.88"	2.42
28	219° 52' 27.23"	2.14
29	309° 48' 20.06"	19.99
30	039° 49' 39.28"	20.00
31	129° 48' 20.06"	19.99
32	219° 43' 56.29"	2.00
33	205° 04' 14.58"	2.57

34	173° 48' 04.19"	2.69
35	144° 46' 56.67"	2.50
36	129° 50' 54.03"	70.32
37	115° 11' 21.95"	2.61
38	083° 49' 47.37"	2.61
39	054° 41' 47.02"	2.56
Геоданные: 37:10:000000:3/чзу2		
40	072° 06' 18.88"	123.77
41	081° 27' 26.78"	148.91
42	090° 05' 44.80"	789.65
43	168° 43' 23.20"	20.40
44	270° 05' 43.70"	792.16
45	261° 26' 06.64"	269.53
Геоданные: 37:10:000000:125/чзу1		
1	076° 31' 05.05"	242.17
2	081° 32' 16.22"	64.42
3	220° 10' 52.42"	4.88
4	258° 20' 18.36"	148.91
5	250° 06' 05.63"	71.69
6	260° 52' 49.67"	83.54
7	356° 28' 54.20"	5.54
Геоданные: 37:10:000000:125/чзу2		
8	090° 06' 42.08"	15.39
9	162° 46' 09.00"	8.88
10	105° 29' 50.08"	43.38
11	270° 05' 32.51"	55.83
12	348° 43' 23.20"	20.40
Геоданные: 37:10:000000:125/чзу3		
13	054° 19' 49.25"	31.79
14	157° 25' 48.26"	7.06
15	212° 10' 48.07"	8.00
16	206° 33' 54.18"	13.64
17	250° 41' 17.32"	16.12
18	271° 22' 37.33"	4.16
19	005° 34' 48.55"	12.24
Геоданные: 37:10:000000:125/чзу4		
20	005° 02' 00.83"	13.22
21	046° 56' 44.94"	36.44
22	043° 36' 02.55"	28.09
23	054° 18' 45.77"	137.12
24	083° 21' 39.67"	18.42
25	080° 43' 25.67"	9.62

26	102° 13' 19.39"	9.12
27	234° 19' 49.42"	240.31
Геоданные: 37:10:000000:125/чзу5		
28	054° 25' 33.57"	476.66
29	176° 55' 11.09"	59.37
30	234° 20' 22.12"	62.35
31	324° 19' 44.97"	30.01
32	234° 16' 26.95"	394.67
33	354° 32' 42.95"	24.51
Геоданные: 37:10:000000:129/чзу1		
1	054° 19' 54.37"	293.35
2	009° 46' 31.34"	96.89
3	033° 53' 48.69"	64.55
4	124° 51' 26.68"	19.88
5	213° 48' 15.11"	59.87
6	189° 46' 33.74"	100.88
7	234° 19' 53.27"	275.87
8	144° 19' 33.51"	20.03
9	234° 20' 00.74"	30.00
10	144° 24' 08.53"	10.00
11	234° 20' 56.64"	27.64
12	356° 55' 11.09"	59.37»

1.2.1.1.5. Дополнить пунктом 7 следующего содержания:

«7. Сведения о границах территории, в отношении которой утвержден проект межевания, содержащие перечень координат характерных точек этих границ в системе координат, используемой для ведения единого государственного реестра недвижимости

Площадь территории – 1056,6 га.

№ характерной точки	X	Y
1	6305794,68	2293360,33
2	6305712,34	2293473,18
3	6305424,71	2293788,36
4	6305424,11	2293909,37
5	6305420,61	2293964,99
6	6305334,08	2294036,96
7	6305298,37	2294059,22
8	6304985,71	2294155,87
9	6304887,99	2293772,9
10	6305001,14	2293738,41
11	6304617,07	2293088,87
12	6304596,85	2293100,91
13	6304596,85	2293100,91
14	6304470,31	2293216,53
15	6304398,13	2293270,24

16	6304289,8	2293364,88
17	6304185,91	2293436,31
18	6304119,23	2293473,51
19	6304091,93	2293486,25
20	6303886,8	2293602,56
21	6303799,6	2293448,77
22	6303781,53	2293416,9
23	6303731,84	2293329,25
24	6303516,74	2293269,05
25	6303435,97	2293247,12
26	6303312,61	2293281,49
27	6303164,98	2293320,52
28	6302971,54	2293376,52
29	6301616,89	2292887,37
30	6301270,58	2292624,96
31	6300786,4	2292193,12
32	6300708,68	2292225,15
33	6300484,39	2292307,14
34	6299439,28	2292079,34
35	6299252,01	2292004,76
36	6299217,42	2291982,36
37	6298983,61	2291845,23
38	6298716,72	2291712,48
39	6298862,33	2291464,94
40	6298901,48	2291404,79
41	6298931,46	2291347,22
42	6298942,8	2291327,67
43	6298929,43	2291277,36
44	6298596,7	2291084,35
45	6298305,57	2290578,21
46	6298298,68	2290570,24
47	6297746,58	2289610,39
48	6297694,6	2289568,08
49	6297359,1	2288937,72
50	6297242,52	2288779,14
51	6297129,23	2288593,6
52	6296817,52	2288021,66
53	6296657,72	2287915,28
54	6296587,14	2287886,37
55	6296478,47	2287856,59
56	6296325,04	2287666,92
57	6296325,04	2287666,92
58	6296325,59	2287665,89
59	6296310,06	2287644,25
60	6296155	2287428,12
61	6296155	2287428,12
62	6295483,31	2286478,06
63	6295486,17	2285380,04
64	6295419,56	2284799,74
65	6295319,77	2284383,4
66	6295065,3	2284048,97
67	6295000	2283994
68	6294977,25	2283968,67
69	6294810,92	2283806,38

70	6294810,92	2283806,38
71	6294762,37	2283761,59
72	6294762,37	2283761,59
73	6294588,28	2283615,11
74	6294588,29	2283615,1
75	6294104,63	2283208,14
76	6293003,52	2283004,65
77	6292164,64	2282067,23
78	6291852,11	2282115,61
79	6291543,14	2282087,53
80	6291316,42	2281733,6
81	6291268,59	2281700,75
82	6291108,71	2281595,22
83	6291099,38	2281584,94
84	6290911,26	2281488,33
85	6290836,53	2281331,96
86	6290806,24	2281125,86
87	6290806,24	2281125,86
88	6290801,32	2281098,92
89	6290801,32	2281098,92
90	6290801,32	2281098,92
91	6290801,32	2281098,92
92	6290747,07	2280967,73
93	6290684,38	2280760,43
94	6290779,92	2280684,4
95	6290850,17	2280630,76
96	6290829,11	2280593,85
97	6290813,8	2280574,49
98	6290813,8	2280574,49
99	6290670,13	2280369,56
100	6290605,59	2280314,3
101	6290605,59	2280314,3
102	6290495,93	2280295,94
103	6290259,56	2280226,41
104	6290196,25	2280128,51
105	6288629,16	2277705,54
106	6288399,62	2276716,33
107	6288210,6	2276706,76
108	6288210,6	2276706,76
109	6288129,43	2276702,46
110	6288129,43	2276702,46
111	6287903,73	2276690,68
112	6287910,49	2276561,24
113	6286458,58	2274541,72
114	6285598,39	2274776,89
115	6285312,71	2274910,3
116	6285076,89	2274886,69
117	6285032,35	2274883,02
118	6284951,92	2274898,48
119	6284887,86	2274878,43
120	6284368,57	2274756,62
121	6284127,88	2274644,13
122	6283685,99	2274499,94
123	6283600	2274400

124	6283592,73	2274352,43
125	6283511,7	2274217,84
126	6283499,47	2274169,2
127	6283461,32	2274060,99
128	6283443,13	2274036,46
129	6283370,3	2273899,33
130	6283007,76	2273610,13
131	6283007,76	2273610,12
132	6282960,02	2273571,79
133	6282960,02	2273571,79
134	6282771,72	2273382,84
135	6282771,72	2273382,84
136	6282116,82	2272858,88
137	6282116,82	2272858,88
138	6281926,11	2272747,47
139	6281786,25	2272665,56
140	6281332,19	2271889,68
141	6279880,57	2271050,2
142	6279752,87	2270884,14
143	6279669,08	2270818,42
144	6279585,1	2270679,18
145	6279540,97	2270643,78
146	6279447,52	2270505,83
147	6279432,27	2270443,5
148	6279323,52	2270260,1
149	6279323,52	2270260,1
150	6279278,86	2270184,2
151	6277965,07	2268927,6
152	6277906,88	2267727,2
153	6278201,55	2267478,23
154	6278256,23	2267384,09
155	6278265,2	2267213,98
156	6278265,22	2267213,78
157	6278265,2	2267213,98
158	6278274,88	2266973,45
159	6278272,89	2266948,82
160	6278198,93	2266526,27
161	6277984,53	2266542,32
162	6277959,95	2266213,86
163	6278159,3	2266203,09
164	6278157,29	2266178,73
165	6278157,08	2266142,5
166	6278204,42	2265938,05
167	6278418,38	2265989,63
168	6278397,31	2266168,04
169	6278406,7	2266412,29
170	6278490,32	2266950,08
171	6278483,98	2267070,33
172	6278485,48	2267228,46
173	6278466,27	2267476,68
174	6278447,61	2267576,98
175	6278225,21	2267814,36
176	6278156,11	2267858,77
177	6278160,67	2268801,62

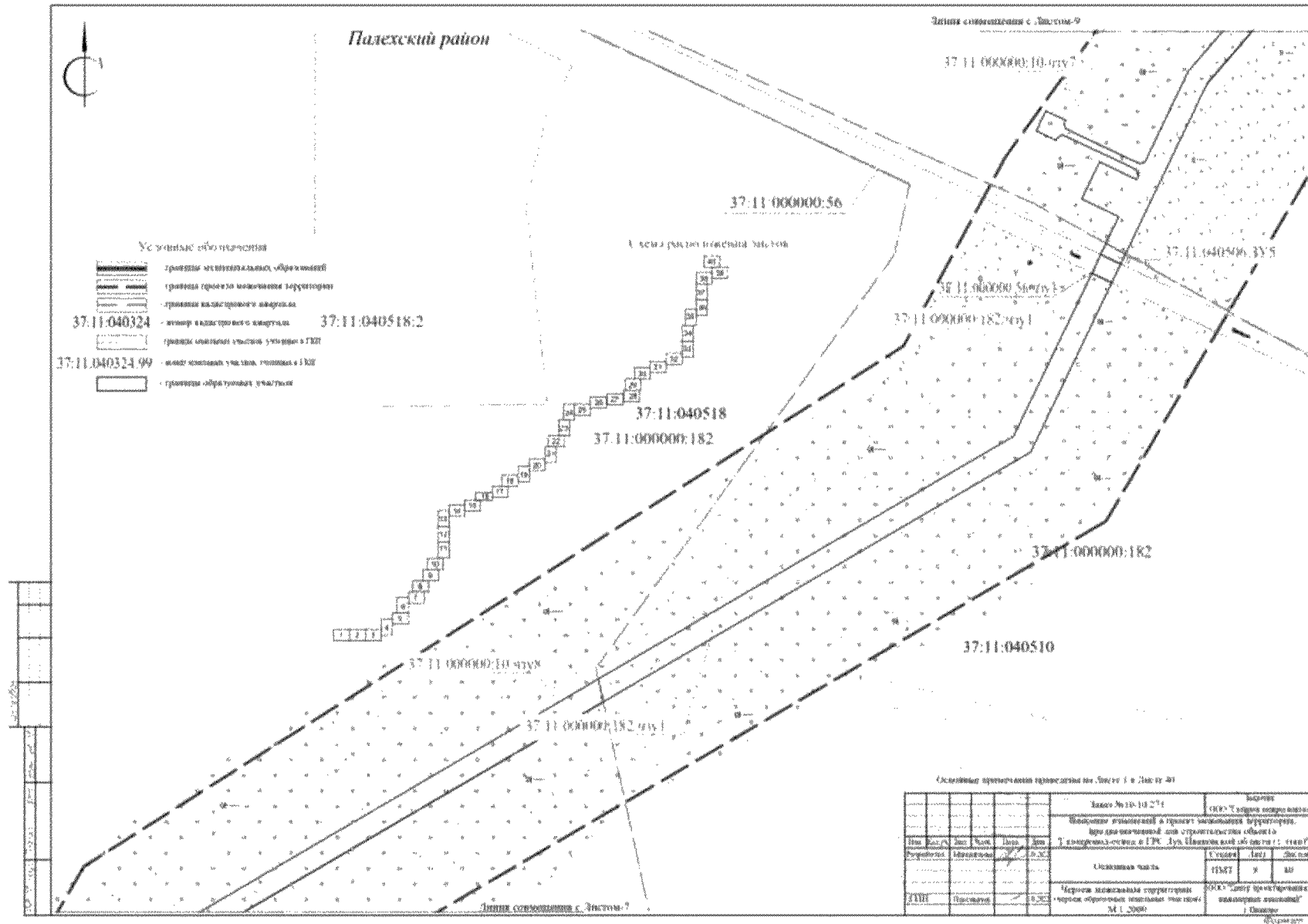
178	6279436,12	2270020,31
179	6279449,09	2270037,49
180	6279510,47	2270133,15
181	6279612,46	2270267,68
182	6279699,31	2270381,96
183	6279773,02	2270482,06
184	6279789,68	2270532,72
185	6279885,81	2270703,37
186	6279894,83	2270722,3
187	6280017,52	2270902,98
188	6281475,18	2271745,96
189	6281943,91	2272483,28
190	6282113,9	2272574,89
191	6282113,9	2272574,89
192	6282240,18	2272665,35
193	6283498,56	2273751,12
194	6283596,55	2273832,22
195	6283668,06	2273893,2
196	6283794,3	2273977,58
197	6283876,13	2274022,5
198	6283934,44	2274162,77
199	6284005,29	2274224,43
200	6284065,84	2274265,12
201	6284099,44	2274332,69
202	6284226,79	2274420,81
203	6284446,09	2274572
204	6284894,7	2274609,2
205	6285070,24	2274654,05
206	6285070,24	2274654,05
207	6285070,24	2274654,05
208	6285288,27	2274687,33
209	6285782,78	2274488,1
210	6286540,02	2274319,23
211	6288089,55	2276474,54
212	6288141,15	2276477,92
213	6288141,15	2276477,92
214	6288223,61	2276481,04
215	6288223,7	2276481,04
216	6288449,02	2276492,54
217	6288448,28	2276505,66
218	6288553,22	2276511,14
219	6288812,34	2277627,87
220	6290299,7	2279917,79
221	6290454,97	2279990,99
222	6290732,52	2280117,62
223	6291068,5	2280539,96
224	6291307,44	2280779,53
225	6291371,65	2280842,74
226	6291371,65	2280842,74
227	6291371,65	2280842,74
228	6291389,02	2280926,06
229	6291374,63	2281061,43
230	6291420,28	2281189,7
231	6291429,76	2281210,43

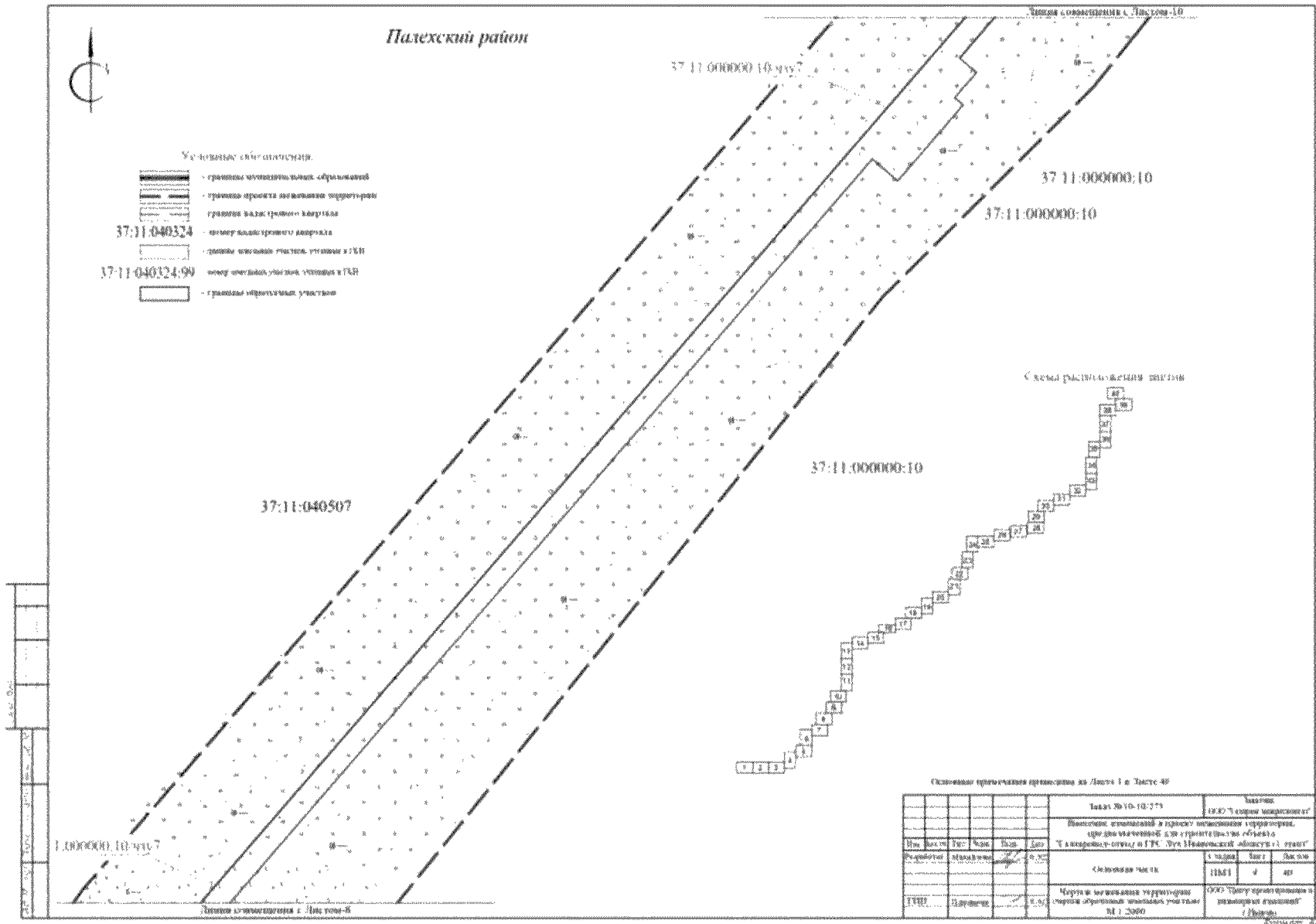
232	6291509,68	2281420,37
233	6291517,12	2281449,65
234	6291677,83	2281877,28
235	6291884,48	2281861,82
236	6292203,14	2281784,08
237	6293104,95	2282824,08
238	6294191,19	2283024,82
239	6294656,85	2283390,98
240	6294722,8	2283455,23
241	6294901,65	2283580,58
242	6294946,14	2283610,28
243	6294970,05	2283634,2
244	6294993,26	2283655,4
245	6295124,99	2283794,08
246	6295170,93	2283842,21
247	6295206,04	2283878,74
248	6295501,71	2284301,56
249	6295612,14	2284762,28
250	6295707,83	2285399,49
251	6295706,13	2286415,15
252	6296594,95	2287653,51
253	6296673,07	2287666,97
254	6296708,09	2287682,87
255	6296708,2	2287682,94
256	6296940,31	2287767,72
257	6297267,72	2288344,3
258	6297320,16	2288399,23
259	6297543,44	2288711,42
260	6297976,31	2289513,41
261	6297962,58	2289576,78
262	6298491,94	2290497,08
263	6298489,97	2290504,78
264	6298740,47	2290941,16
265	6299083,87	2291106,15
266	6299233,22	2291191,1
267	6299105,97	2291436,99
268	6299064,33	2291508,76
269	6299058,15	2291549,72
270	6299046,53	2291628,55
271	6299324,52	2291796,54
272	6299470,04	2291827,52
273	6299470,04	2291827,52
274	6300428,36	2292060,88
275	6300541,62	2292011,37
276	6300634,83	2291982,24
277	6300831,52	2291947,57
278	6301409,42	2292455,62
279	6301715,36	2292706,03
280	6302978,48	2293162,14
281	6303110,53	2293123,91
282	6303261,01	2293084,11
283	6303306,57	2293054,59
284	6303375,09	2293027,47
285	6303415,14	2293032,15

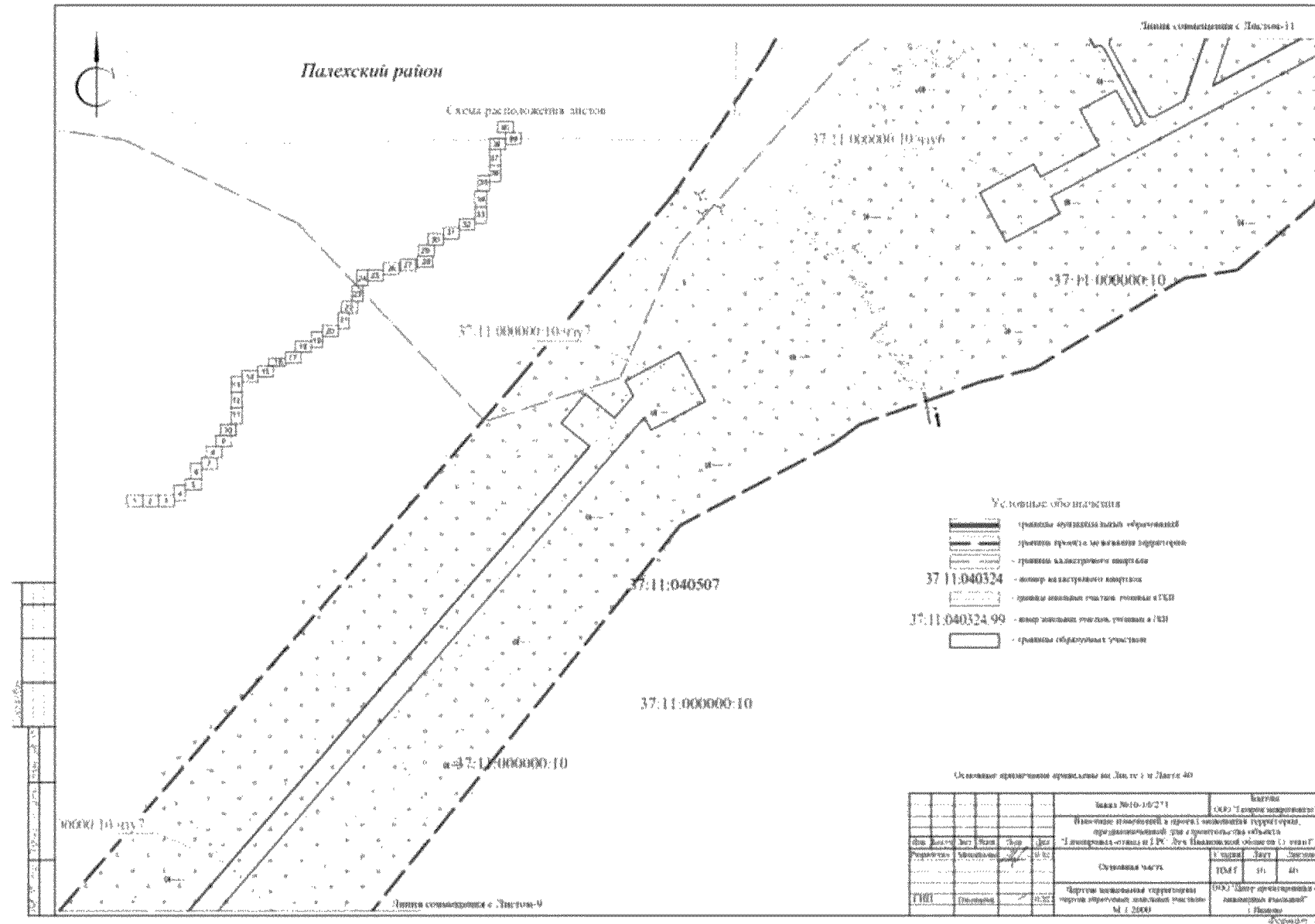
286	6303867,54	2293154,99
287	6303954,11	2293307,68
288	6304145,13	2293199,58
289	6304158,09	2293186,58
290	6304167	2293176,68
291	6304315,1	2293040,2
292	6304340,62	2293011,22
293	6304432,84	2292873,42
294	6304523,78	2292816,78
295	6304636,43	2292746,62
296	6304663,62	2292778
297	6304671,83	2292791,15
298	6304792,29	2292984,55
299	6304812,71	2293023,53
300	6305030,45	2293330,64
301	6305075,88	2293389,78
302	6305135,1	2293482,65
303	6305182,56	2293472,78
304	6305297,22	2293606,3
305	6305394,15	2293538,96
306	6305610,83	2293271,72
307	6305571,64	2293103,4
308	6305792,92	2293035,57
309	6305871,33	2292967,96
310	6305901,9	2293002,02».

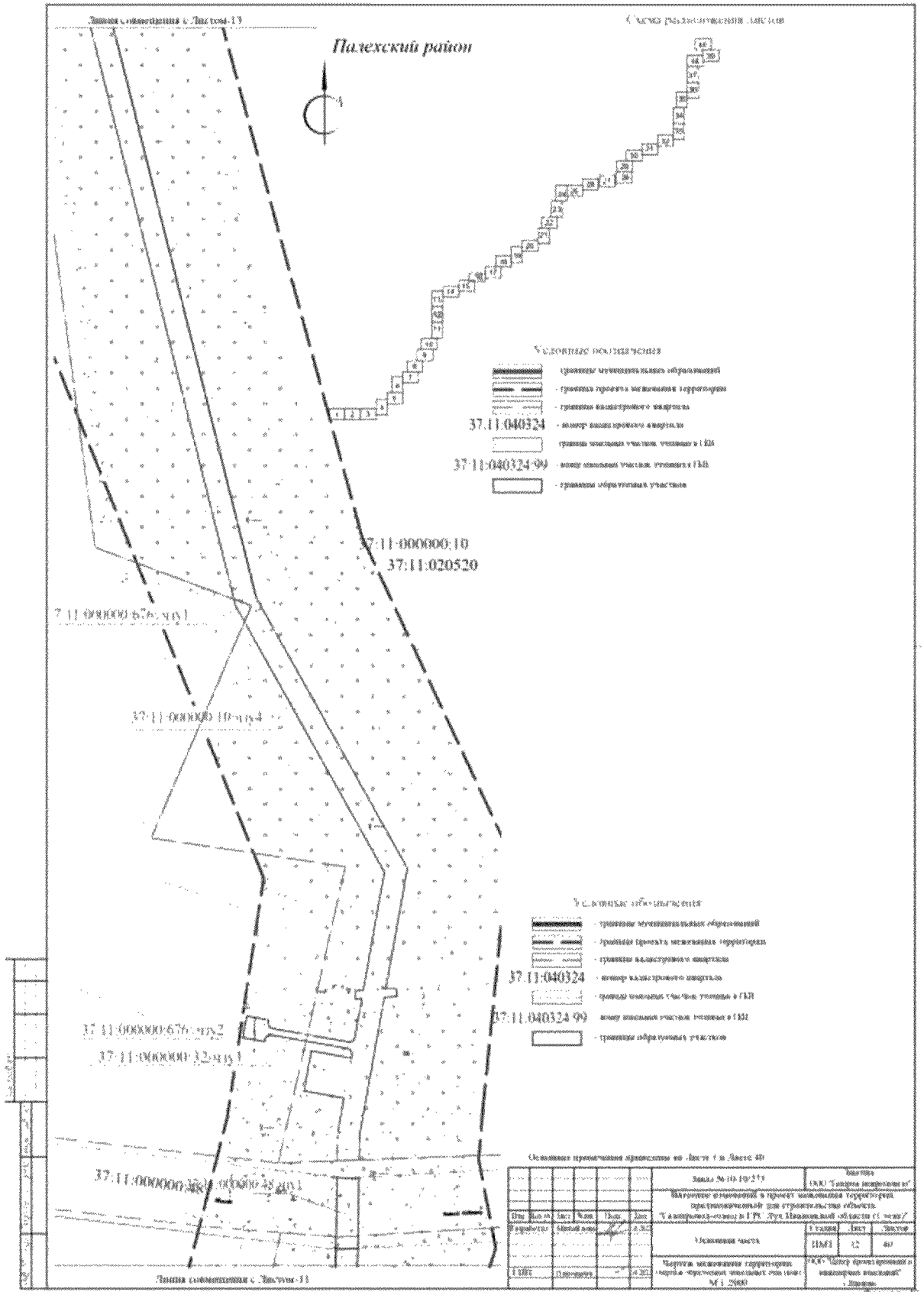
1.2.1.2. Раздел 2 изложить в следующей редакции:

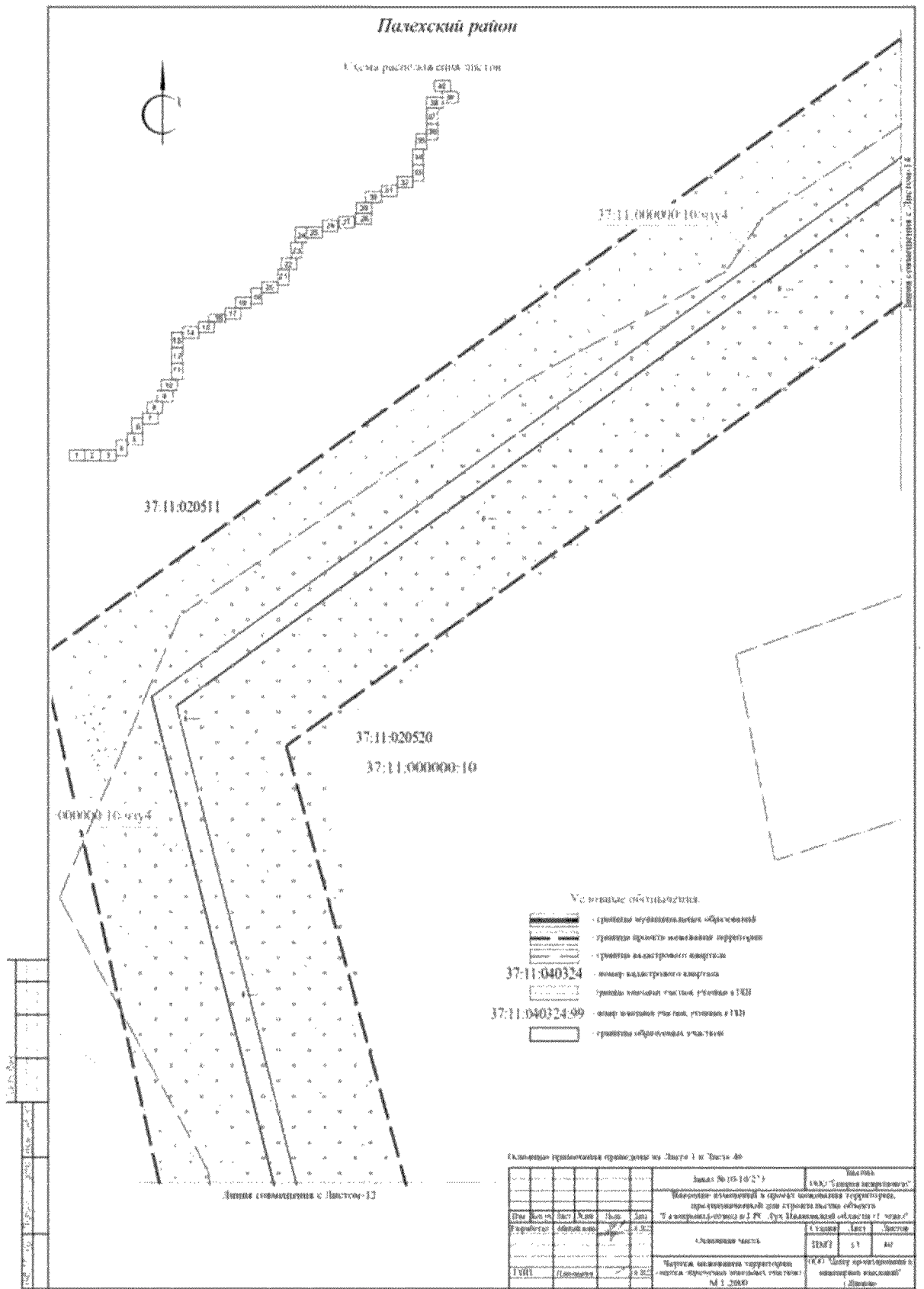
«Раздел 2. Чертежи межевания территории

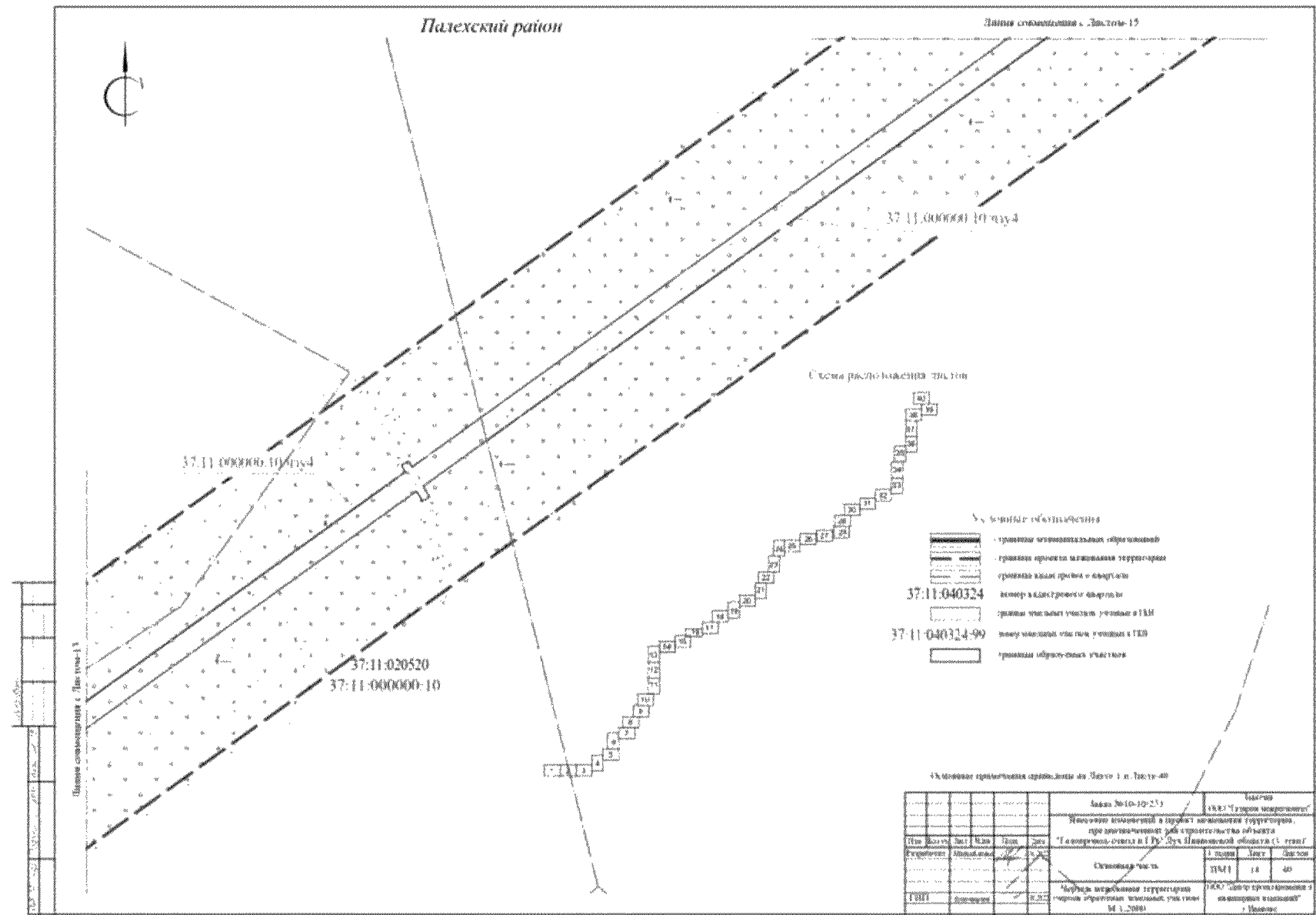


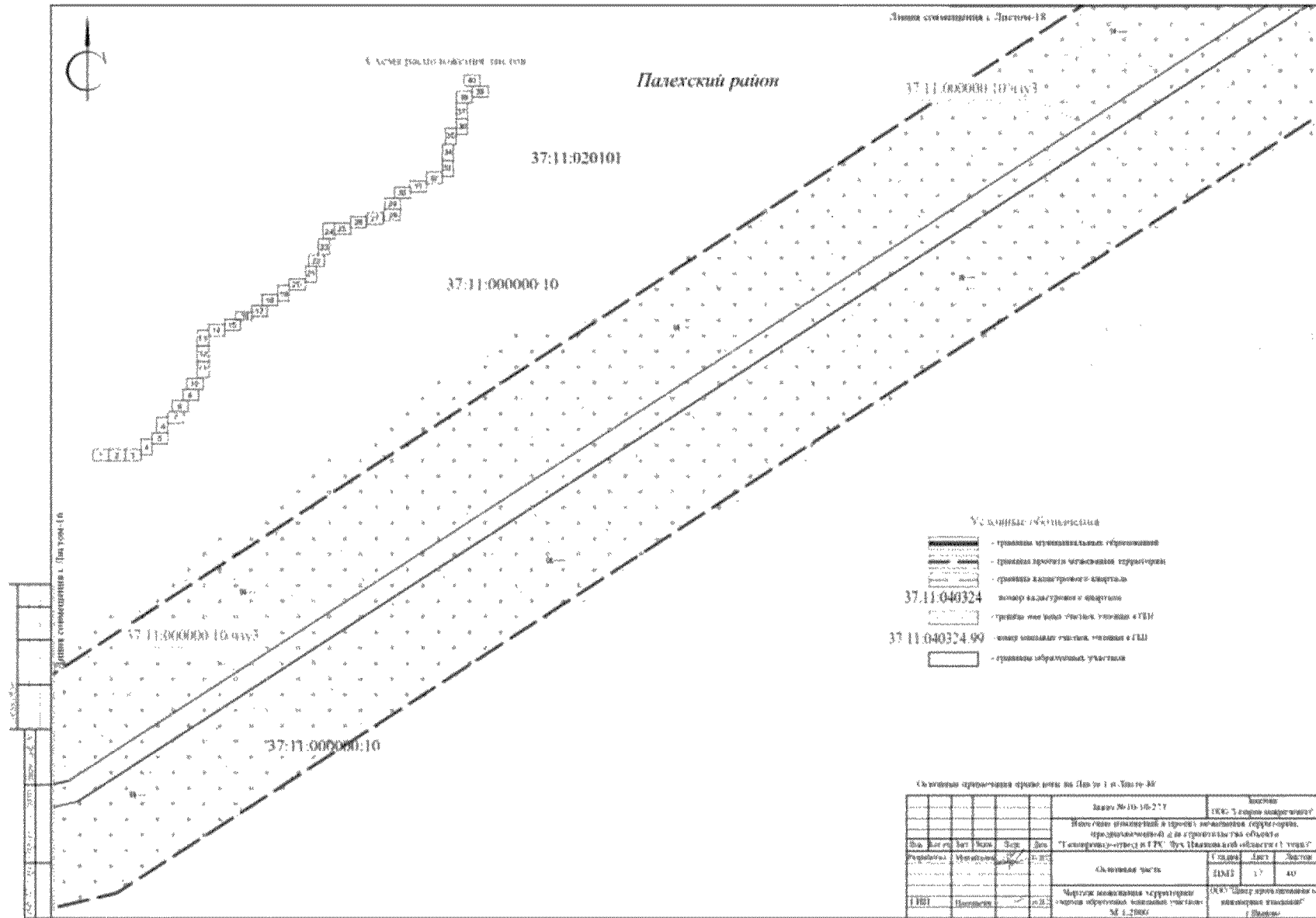


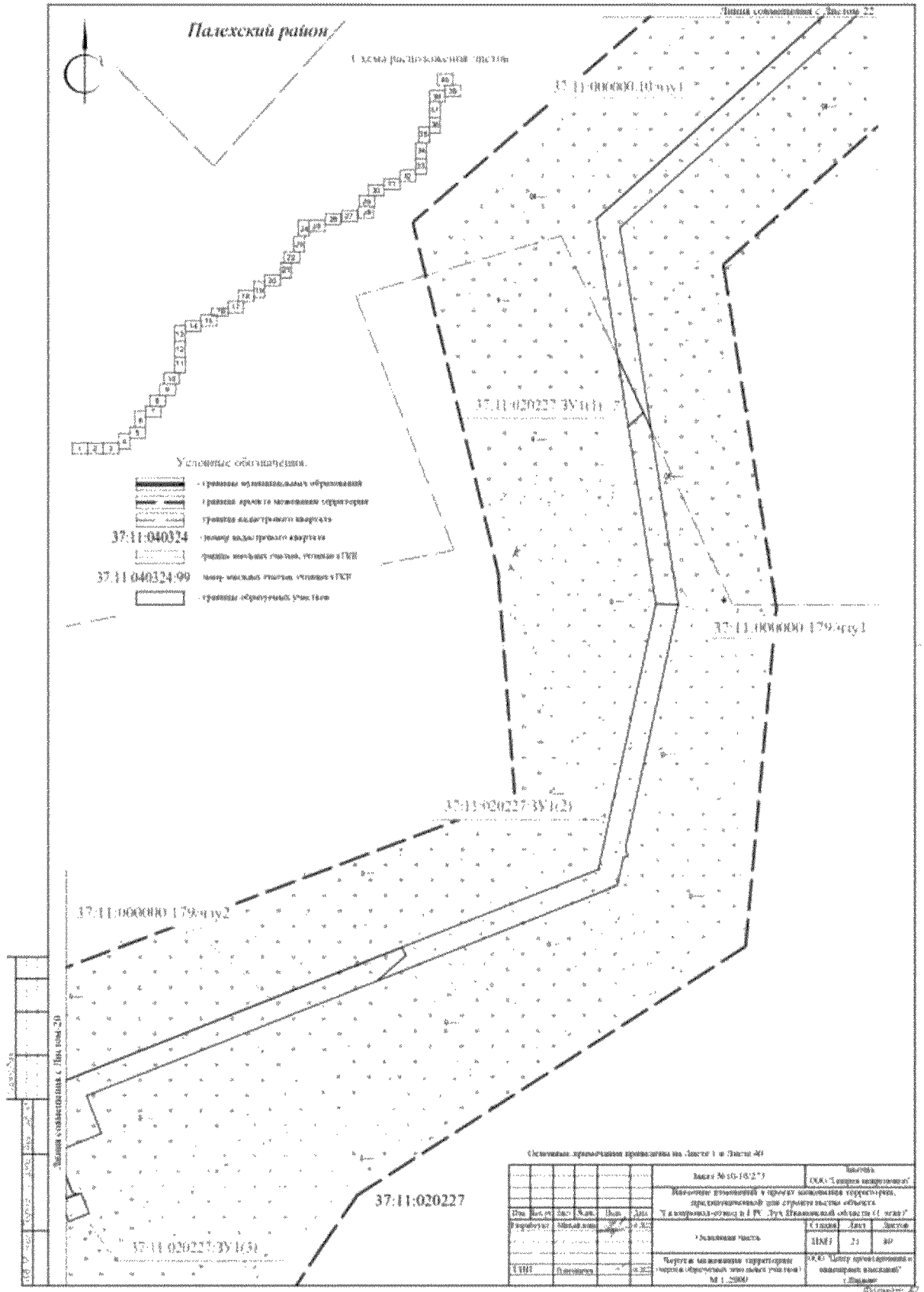


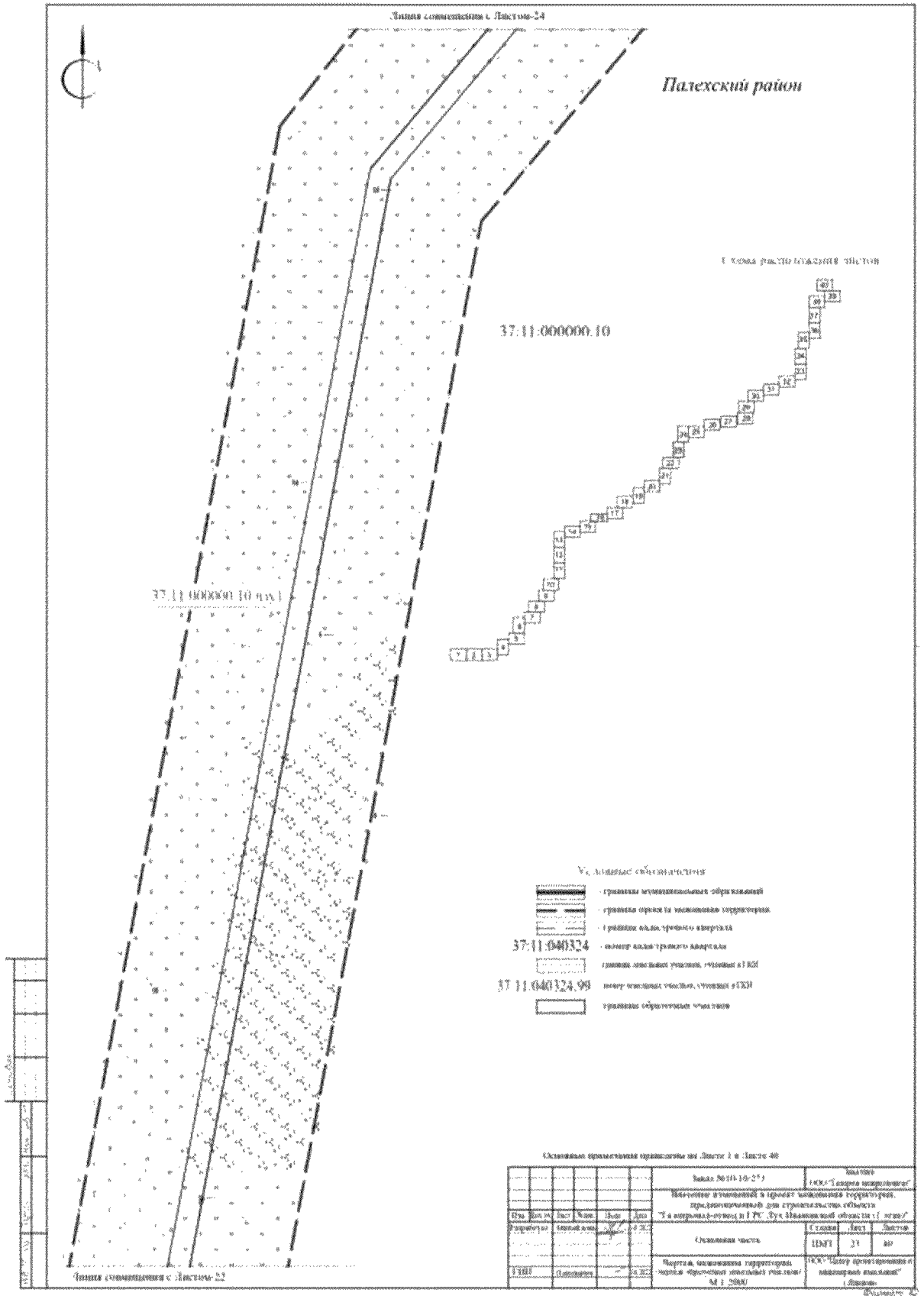


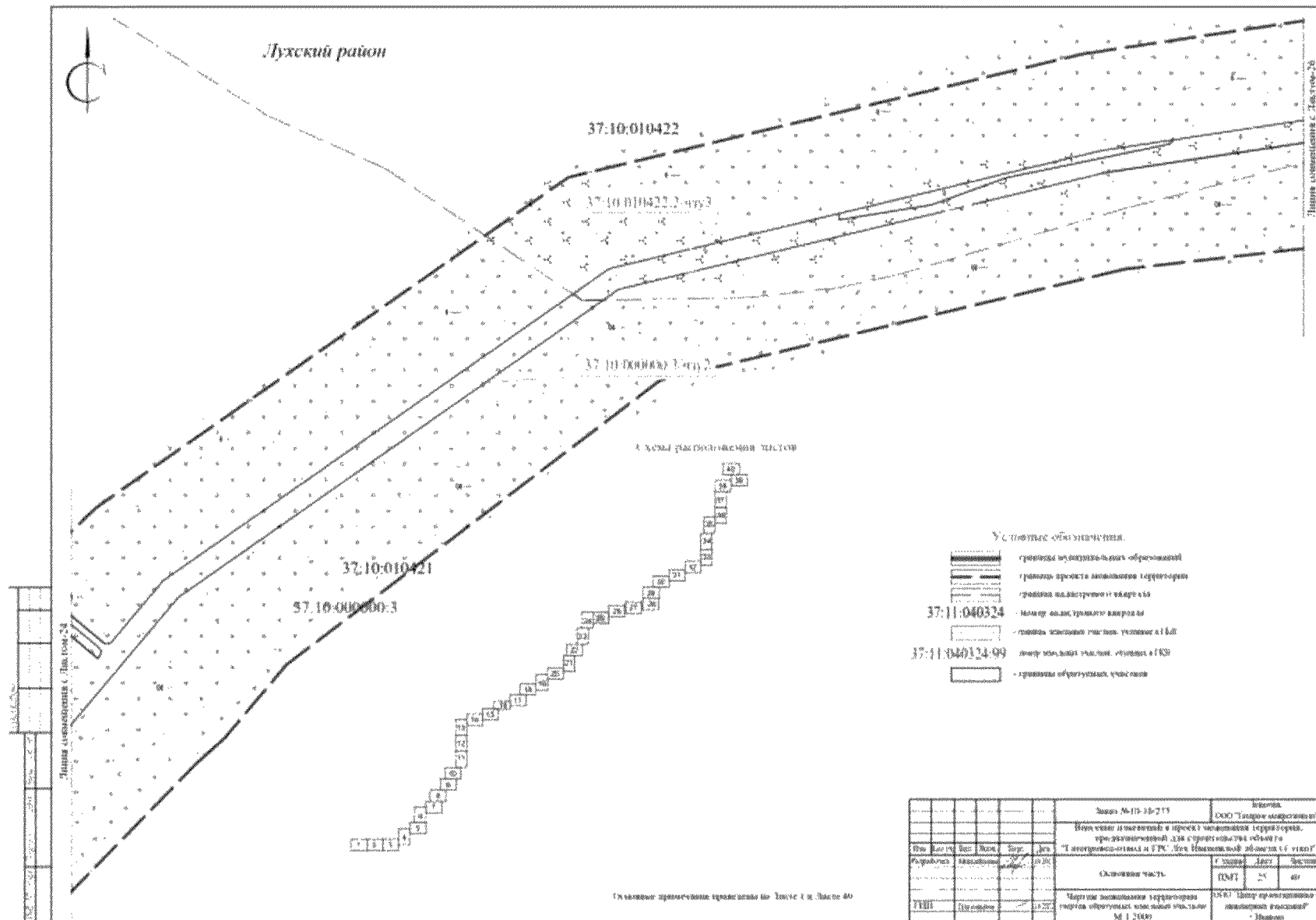


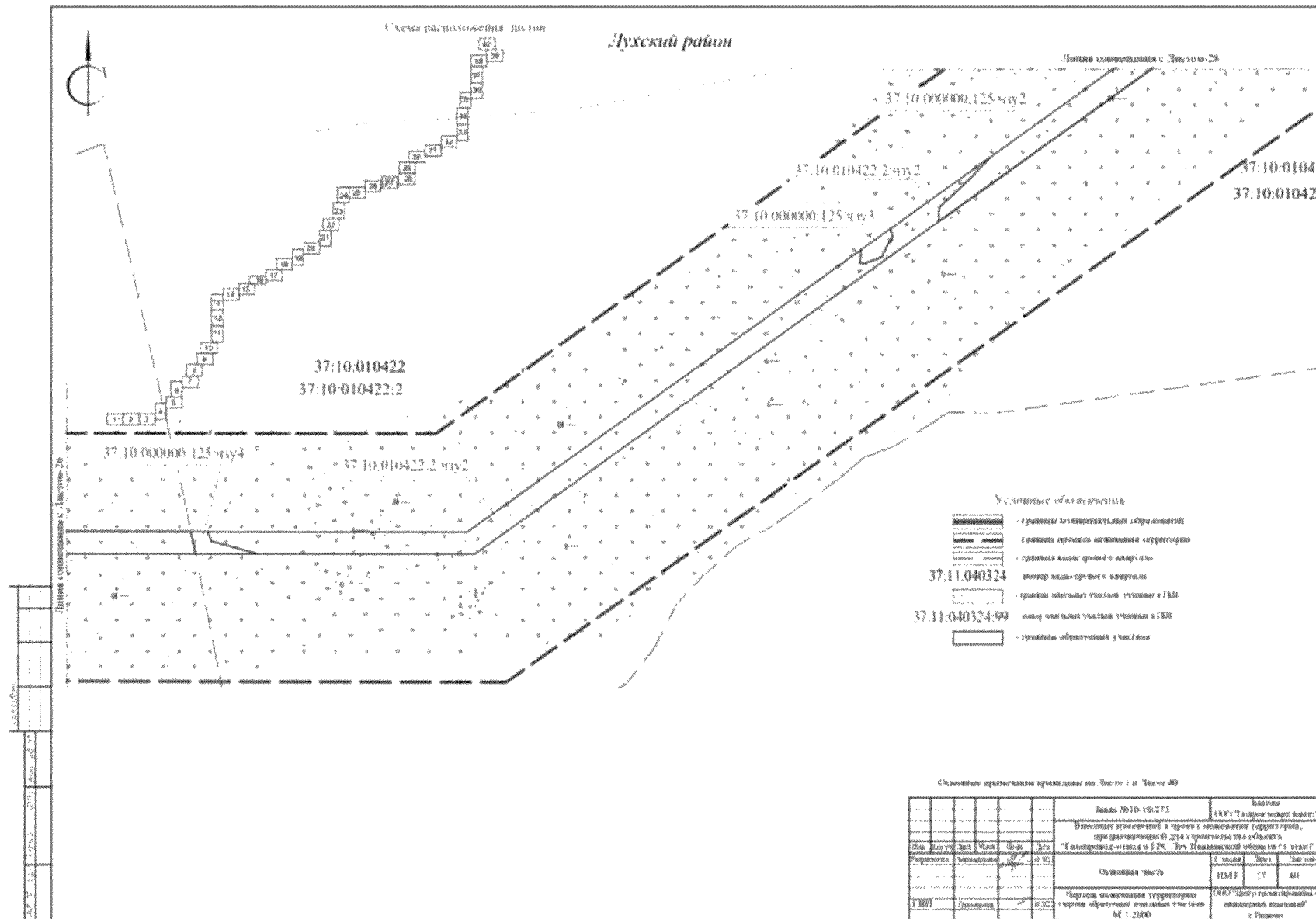


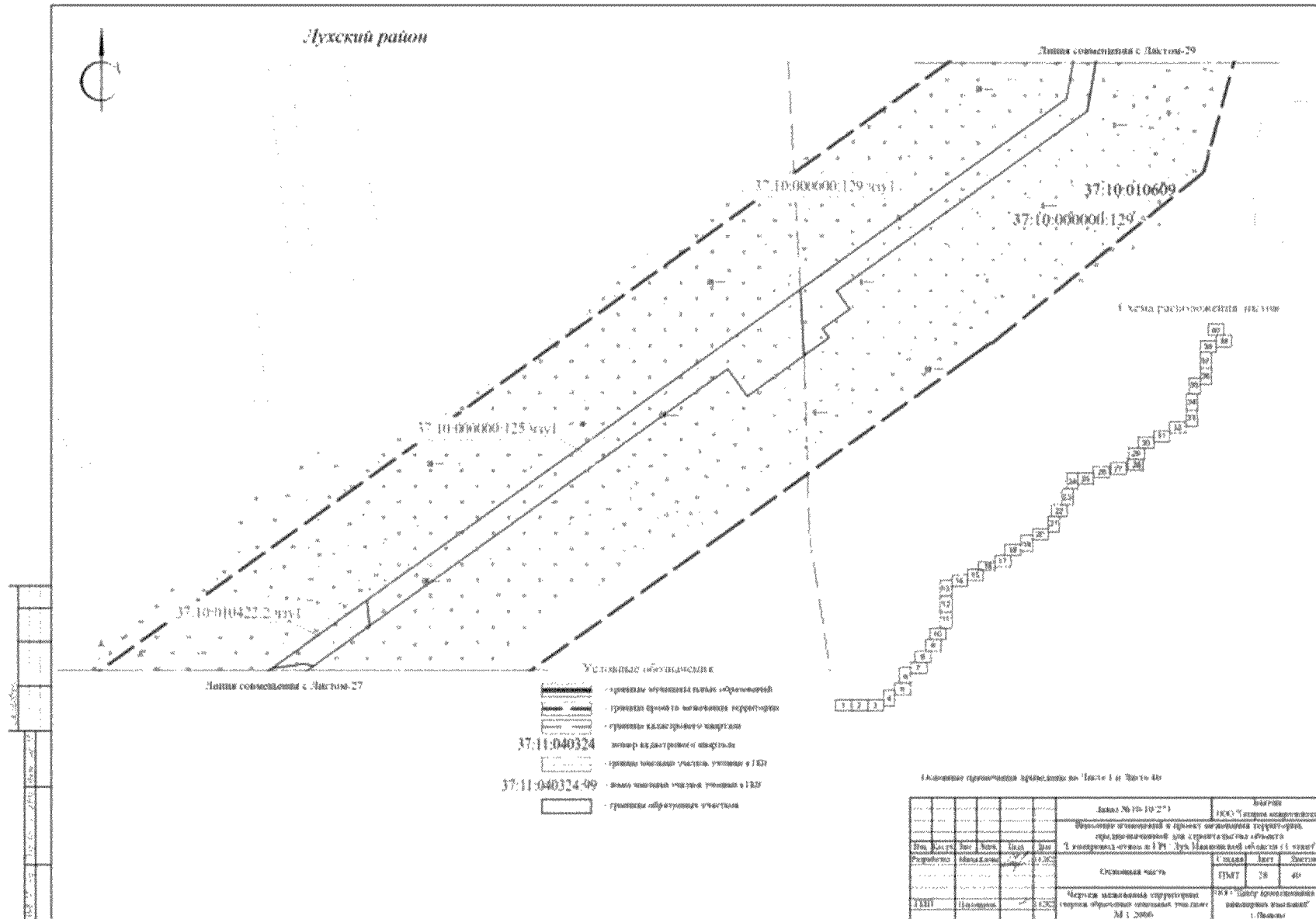


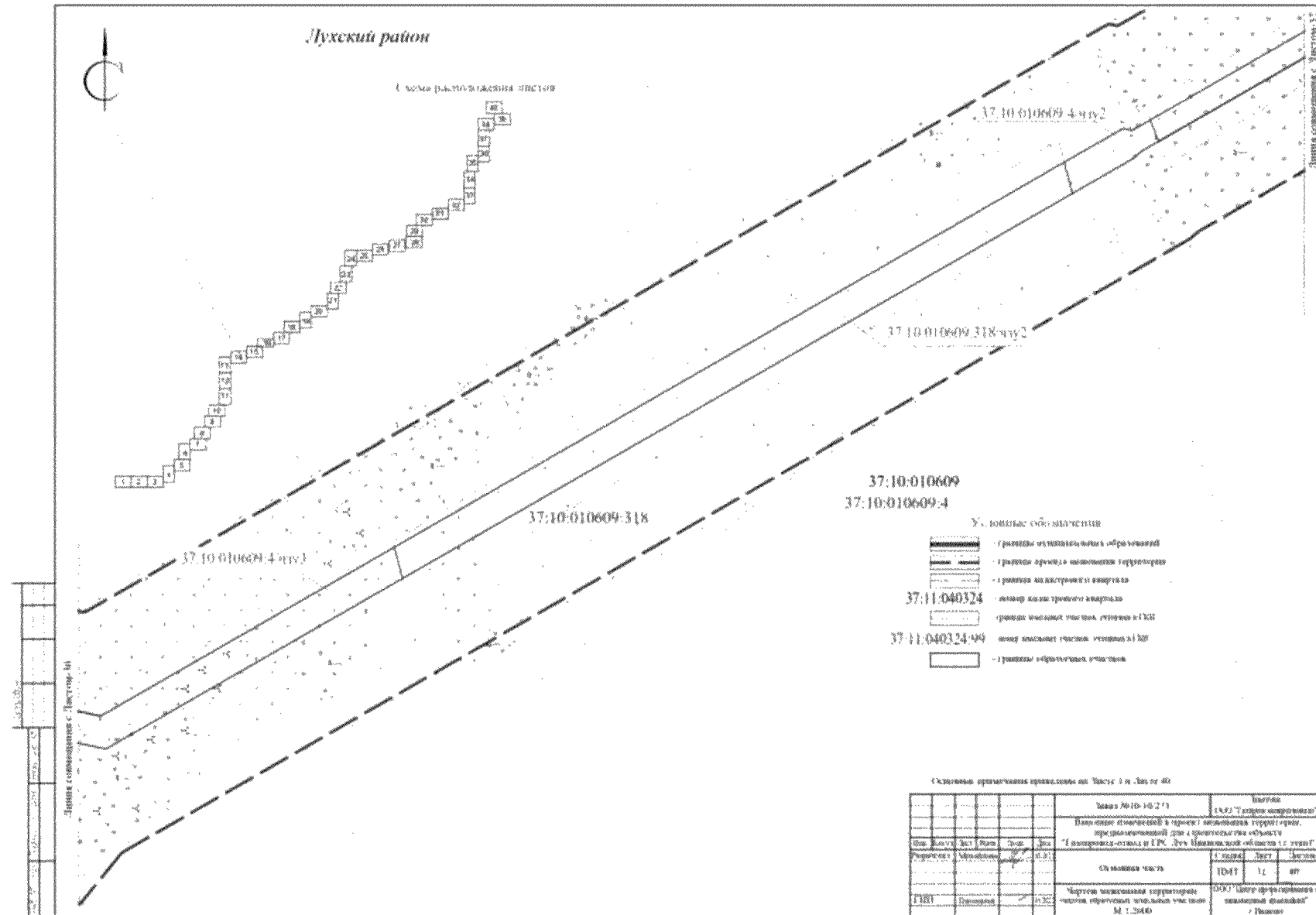


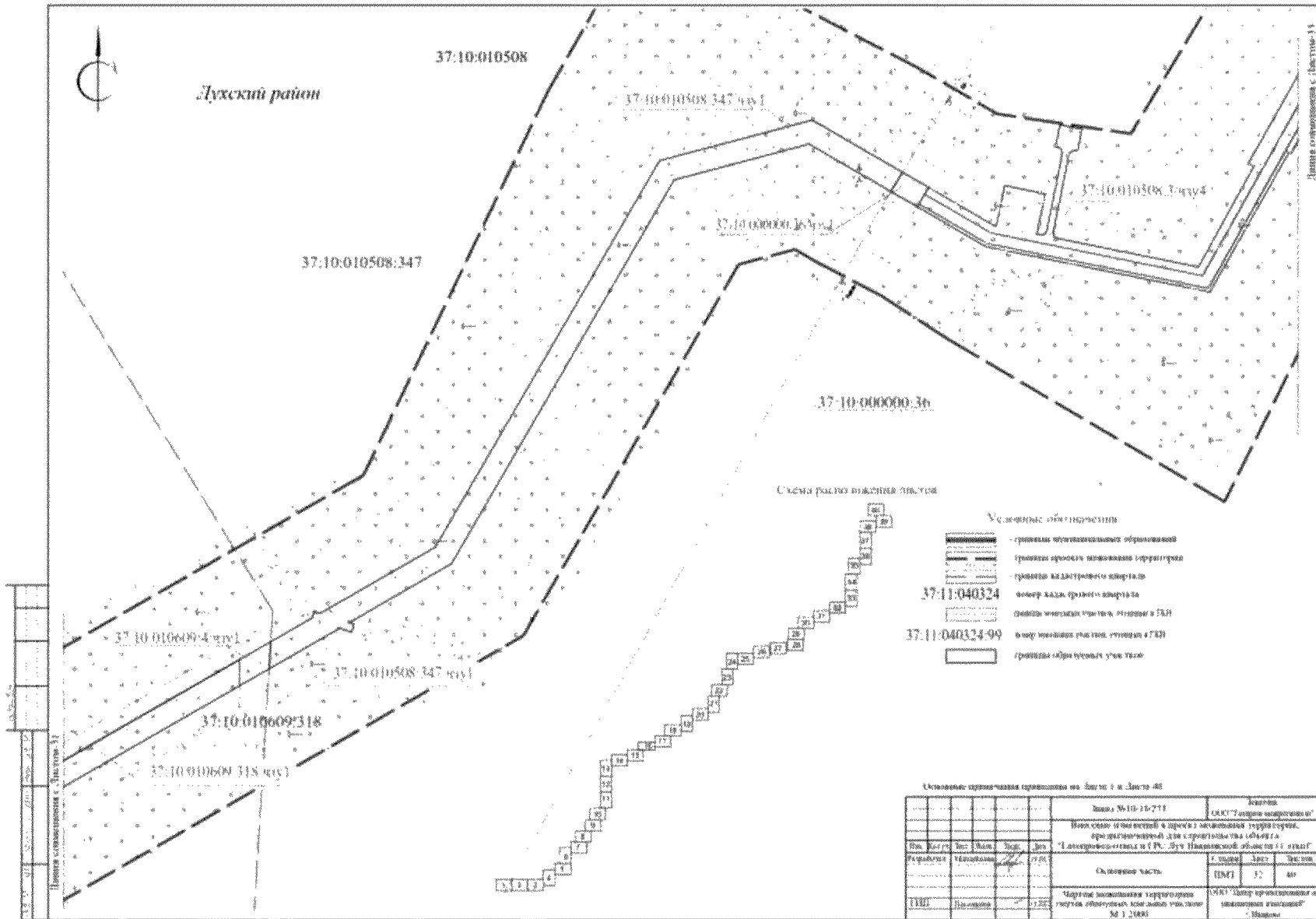


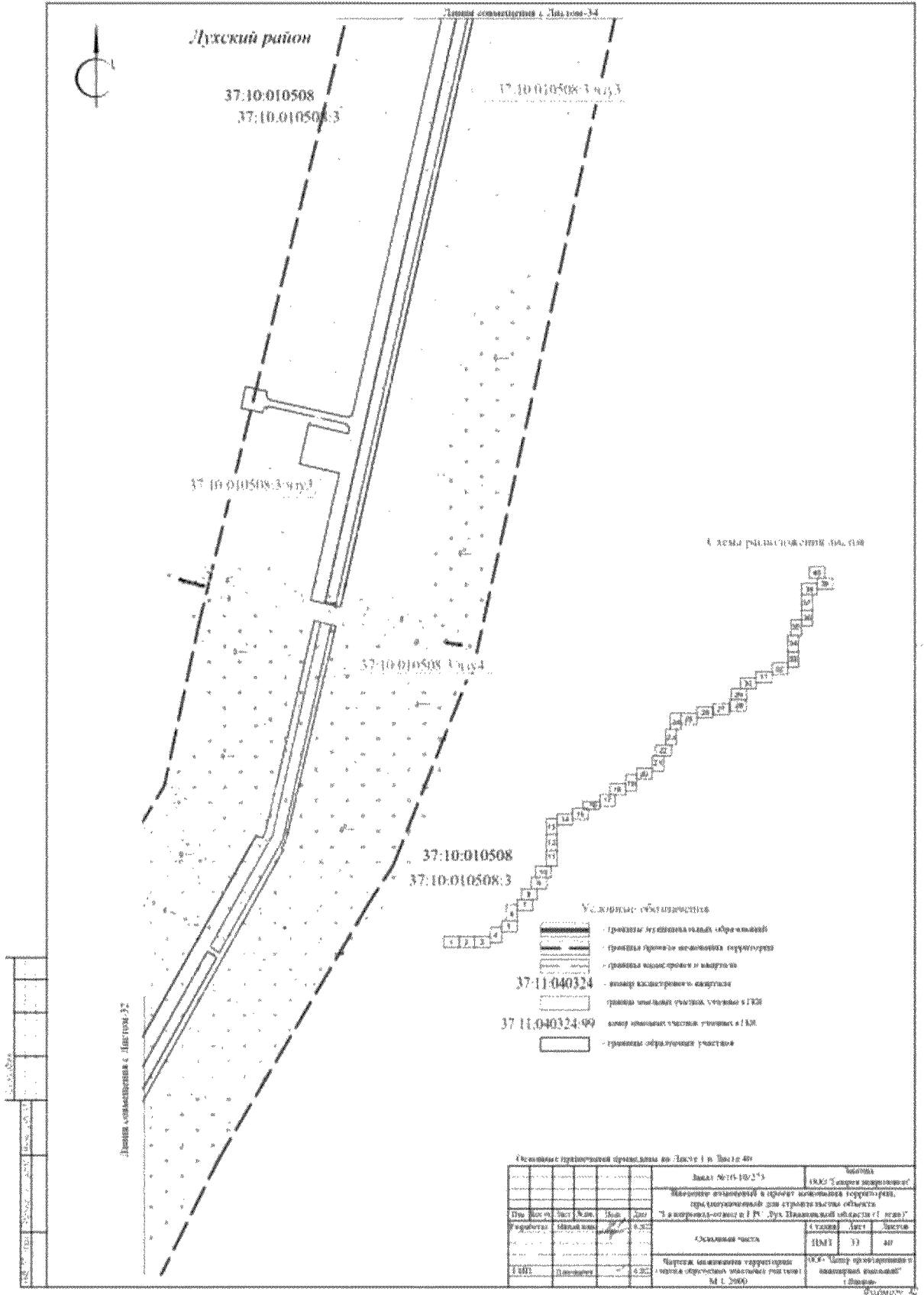


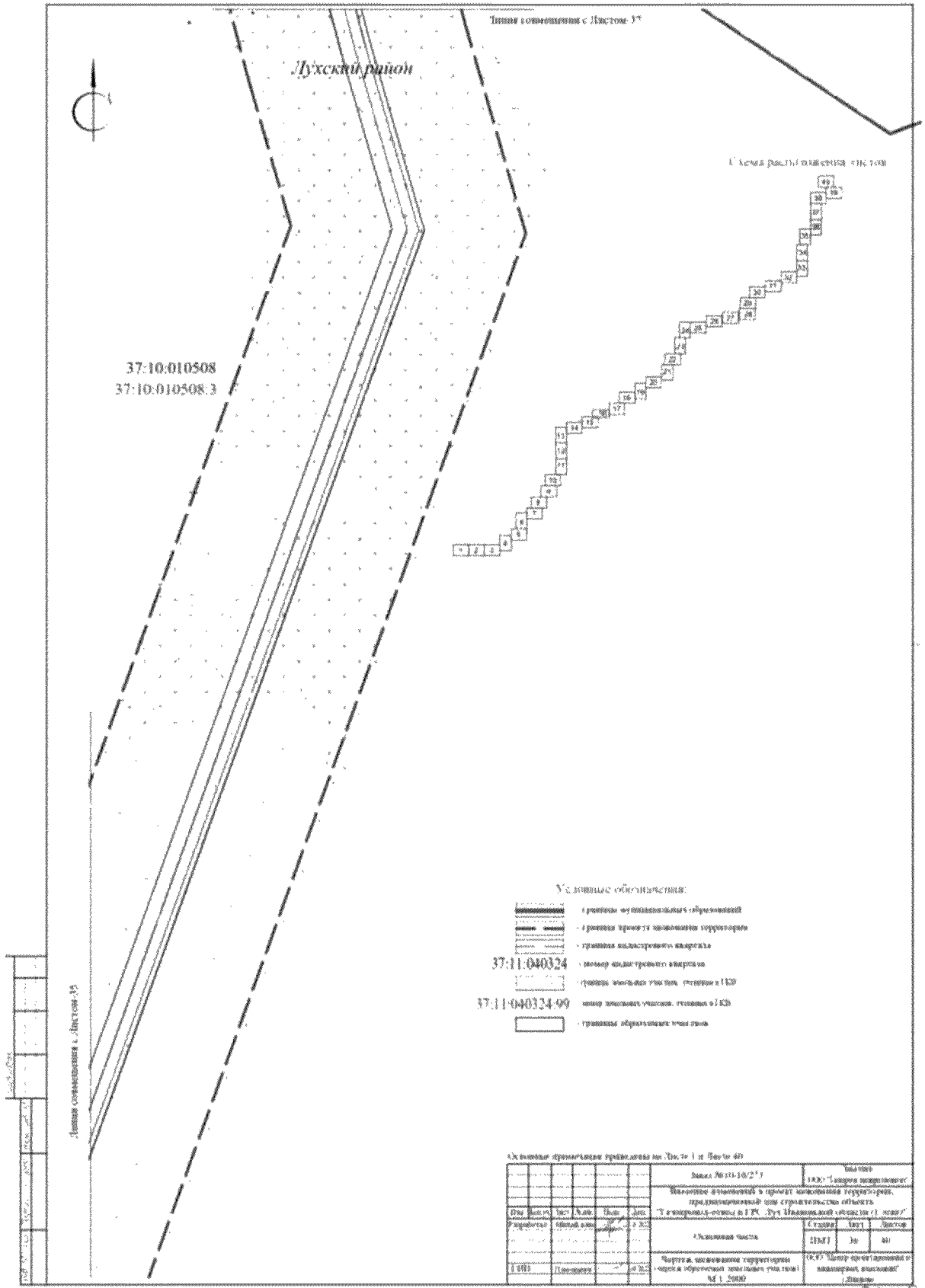


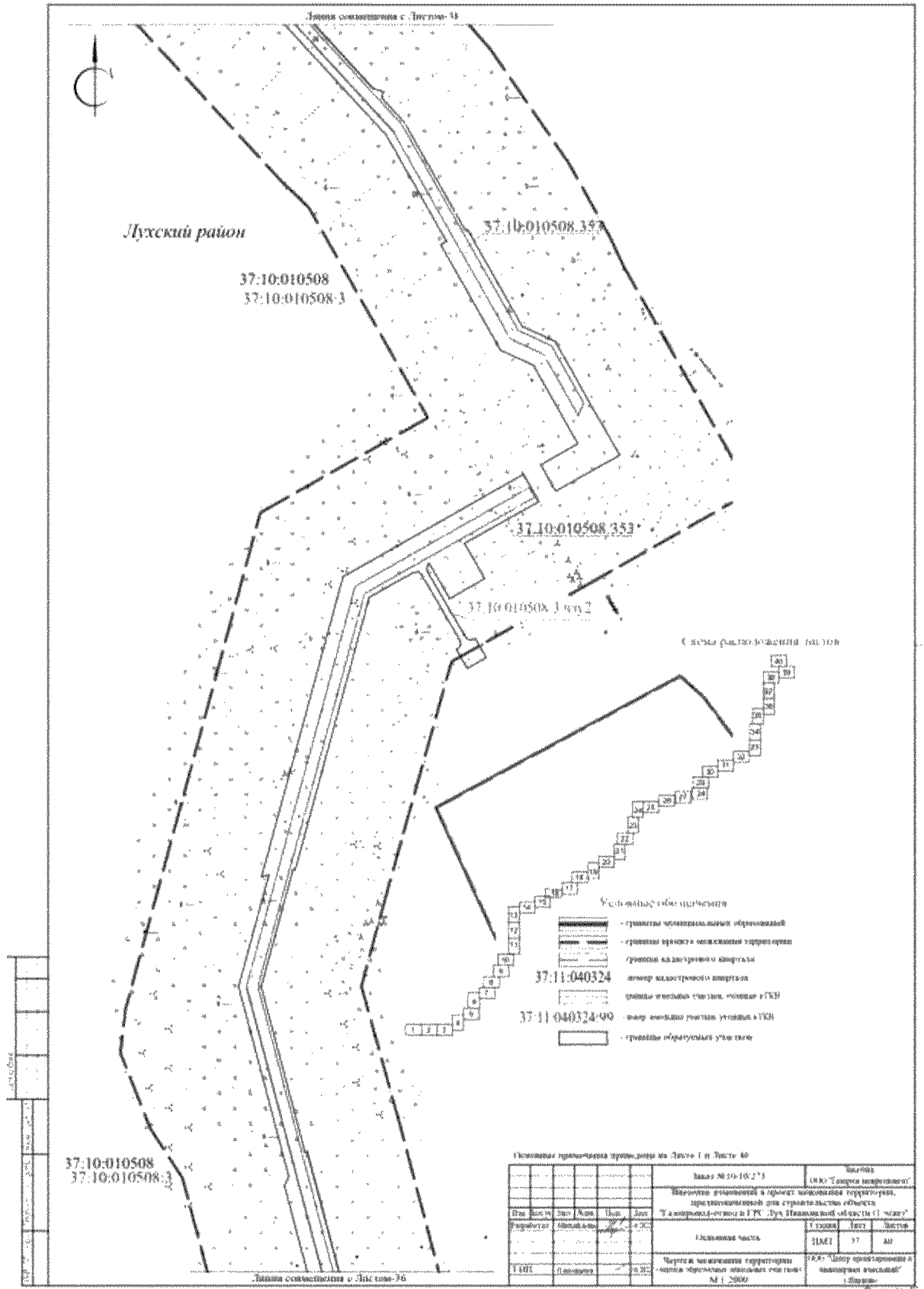


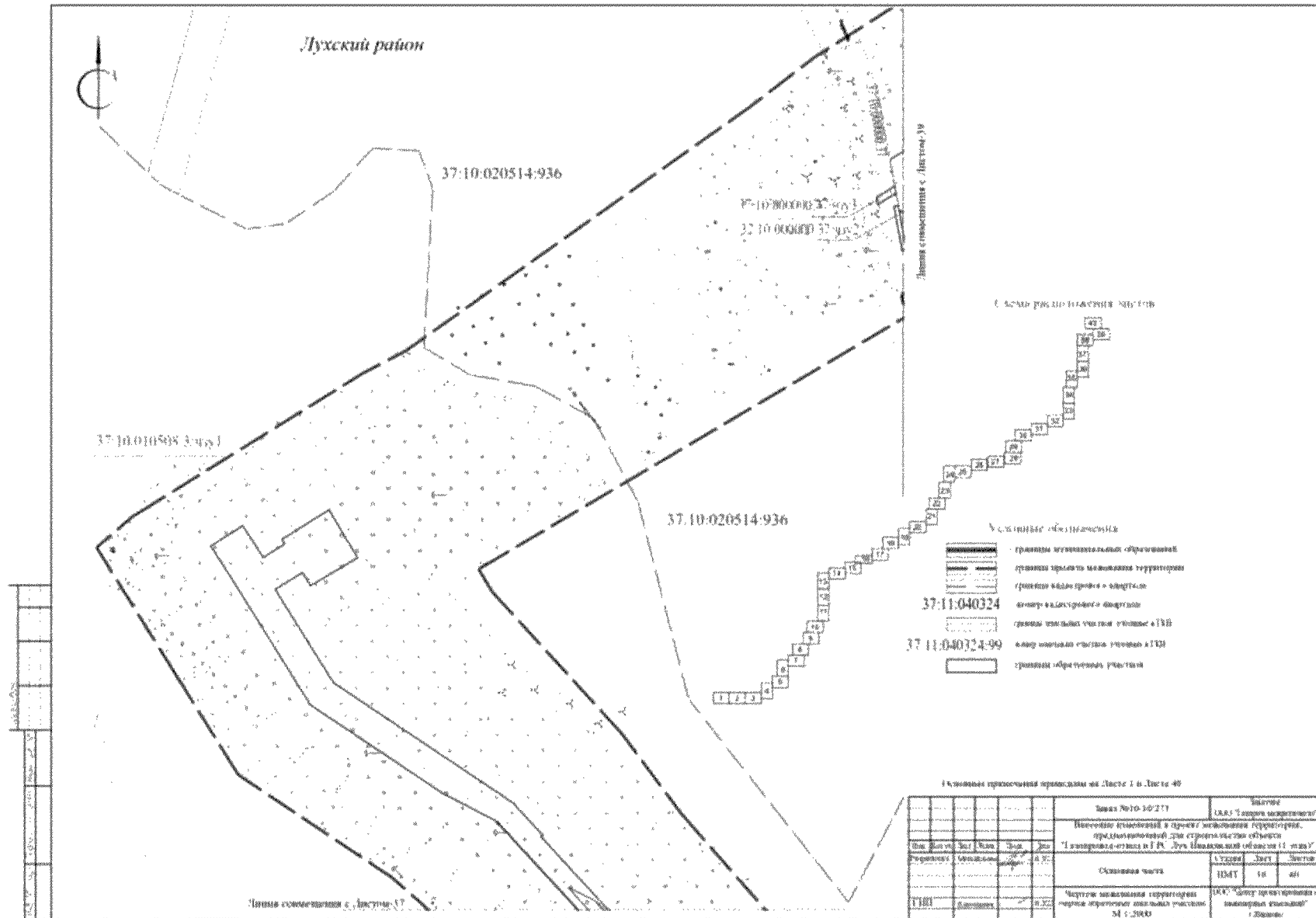


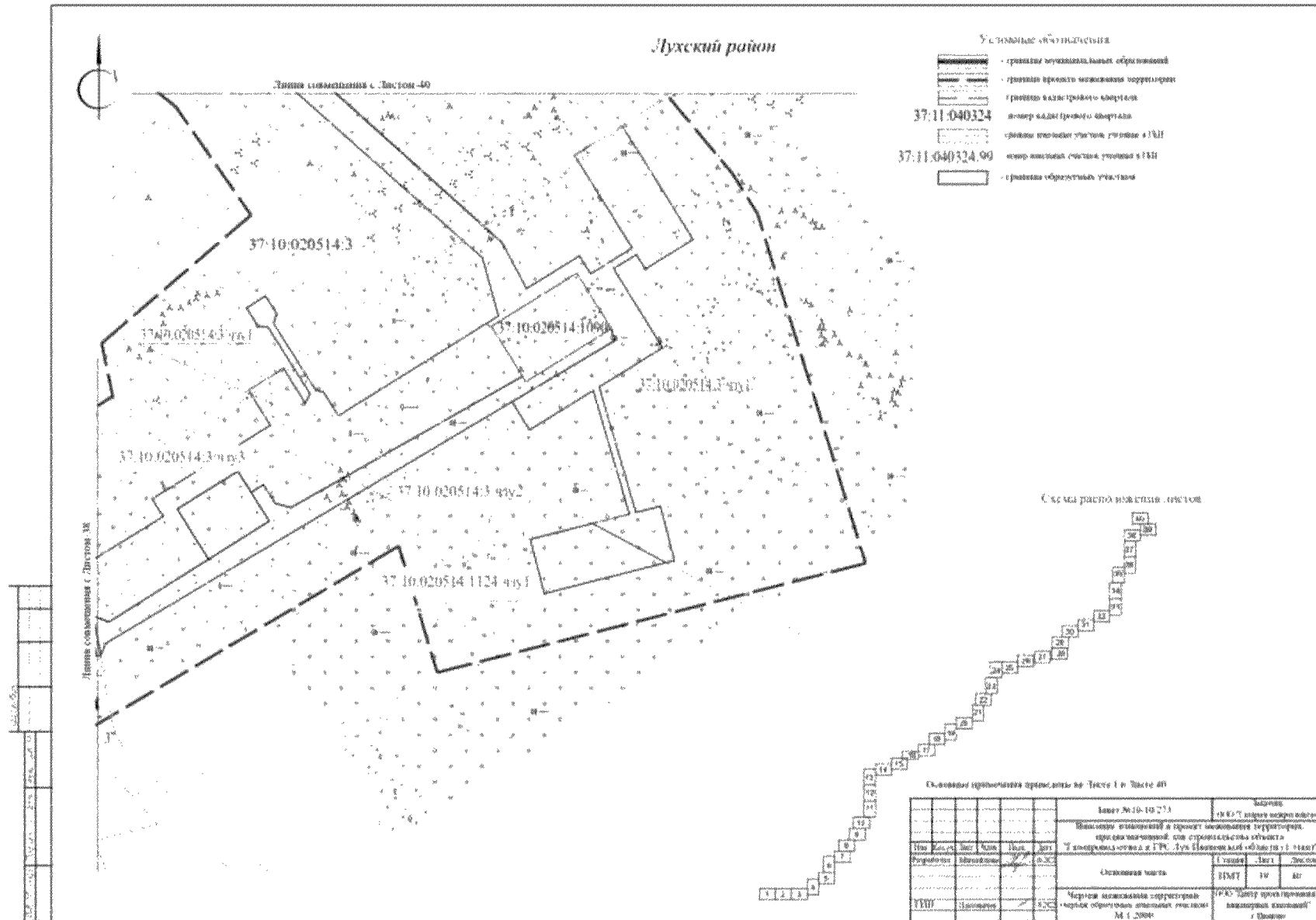


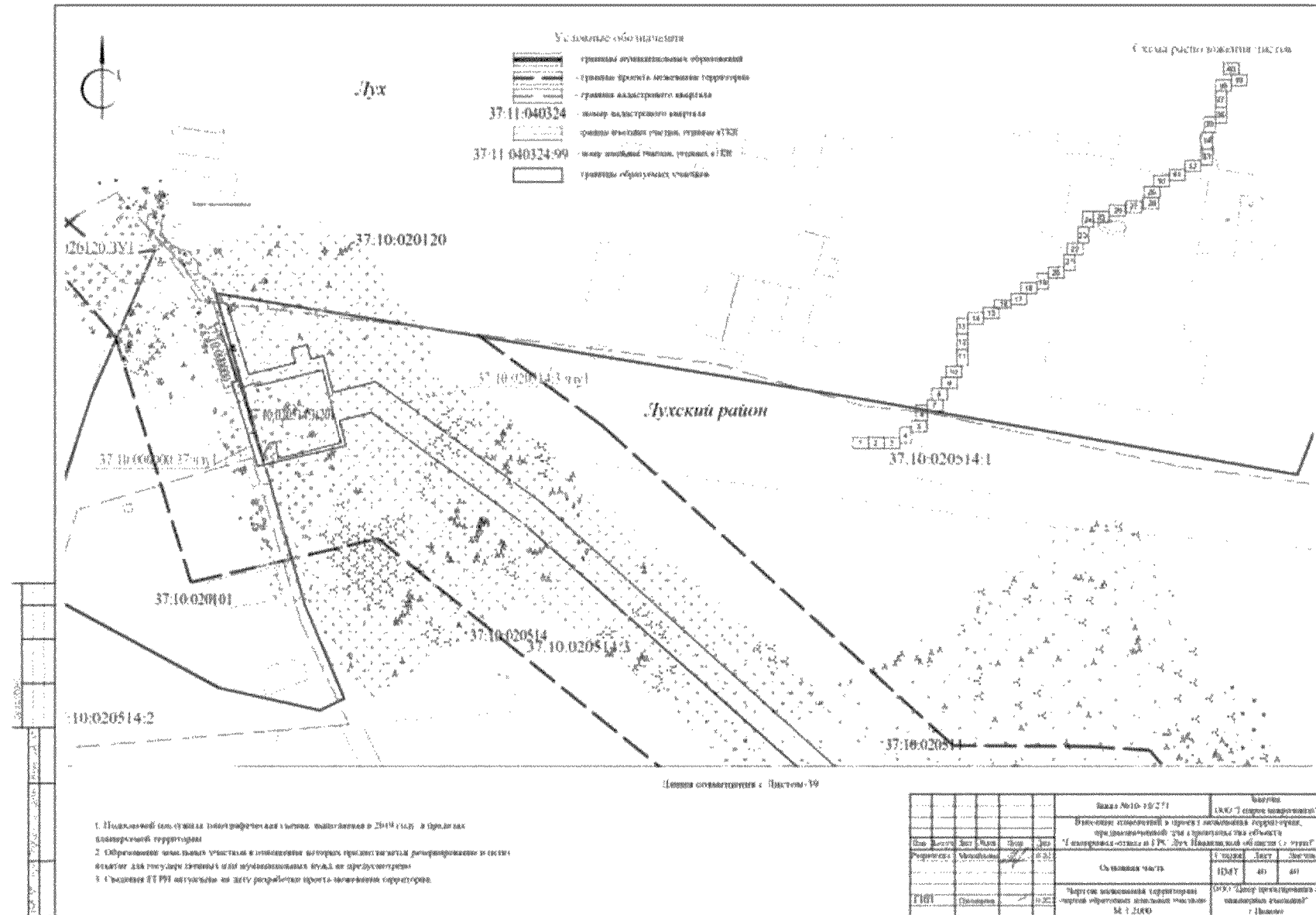












2. Департаменту строительства и архитектуры Ивановской области в 7-дневный срок со дня принятия настоящего распоряжения направить проект межевания территории главам Раменского и Пановского сельских поселений Палехского муниципального района Ивановской области, Благовещенского и Рябовского сельских поселений, Лухского городского поселения Лухского муниципального района Ивановской области.

3. Контроль за исполнением настоящего распоряжения возложить на заместителя Председателя Правительства Ивановской области С.В. Чеснокова.

**Губернатор
Ивановской области**

С.С. Воскресенский